



אזור יהודה והשומרון
מנשרים, צווים ומנויים

منطقة יהودا والسامرة
مناشير، اوامر وتعيينات

كراسة رقم 250

2019 - 5779

ايار 2019

חוברת מס' 250

ה'תשע"ט - 2019

מאי 2019

صادر عن المستشار القضائي لمنطقه יהودا والسامرة

طبع بمطبعة الاداره المدنيه יהودا والسامرة

מוצא על ידי היועץ המשפטי לאזור יהודה והשומרון

הודפס על ידי דפוס מנהא"ז איו"ש

תוכן העניינים :

المحتويات:

חקיקת משנה:

التشريعات الثانوية:

9140	تحديد منطقة عمل سلطة الحراسة والحراس-ألون	9009	הגדרות תחום פעילות רשות השמירה והשומרים-אלון	1.
9141	تحديد منطقة عمل سلطة الحراسة والحراس-بيت حورون	9010	הגדרות תחום פעילות רשות השמירה והשומרים-בית חורון	2.
9142	تحديد منطقة عمل سلطة الحراسة والحراس-جيفعون هحدشا	9011	הגדרות תחום פעילות רשות השמירה והשומרים-גבעון החדשה	3.
9143	تحديد منطقة عمل سلطة الحراسة والحراس-جيفعات زئيف وجيفعون وهار شموئيل	9012	הגדרות תחום פעילות רשות השמירה והשומרים - גבעת זאב, גבעון והר שמואל	4.
9144	تحديد منطقة عمل سلطة الحراسة والحراس-هار أدار	9013	הגדרות תחום פעילות רשות השמירה והשומרים-הר אדר	5.
9145	تحديد منطقة عمل سلطة الحراسة والحراس-هار جيلو	9014	הגדרות תחום פעילות רשות השמירה והשומרים-הר גילה	6.
9146	تحديد منطقة عمل سلطة الحراسة والحراس-كفار أوميم	9015	הגדרות תחום פעילות רשות השמירה והשומרים-כפר אדומים	7.
9147	تحديد منطقة عمل سلطة الحراسة والحراس-معلي أوميم والمنطقة الصناعية ميشور أوميم	9016	הגדרות תחום פעילות רשות השמירה והשומרים -מעלה אדומים ואת מישור אדומים	8.
9148	تحديد منطقة عمل سلطة الحراسة والحراس-نوفي فرات	9017	הגדרות תחום פעילות רשות השמירה והשומרים-נופי פרת	9.
9149	تحديد منطقة عمل سلطة الحراسة والحراس-علمون عناتوت	9018	הגדרות תחום פעילות רשות השמירה והשומרים-עלמון ענתות	10.
9150	تحديد منطقة عمل سلطة الحراسة والحراس-كيدار وكيدار هحدشا	9019	הגדרות תחום פעילות רשות השמירה והשומרים-קידר וקידר החדשה	11.
9151	تحديد منطقة عمل سلطة الحراسة والحراس-المنطقة الصناعية براون	9020	הגדרות תחום פעילות רשות השמירה והשומרים-א.תעשיה בראון	12.
9152	تحديد منطقة عمل سلطة الحراسة والحراس-ايتمار وجيدعونيم	9021	הגדרות תחום פעילות רשות השמירה והשומרים-איתמר וגידעונים	13.
9153	تحديد منطقة عمل سلطة الحراسة والحراس-ألون موري	9022	הגדרות תחום פעילות רשות השמירה והשומרים-אלון מורה	14.
9154	تحديد منطقة عمل سلطة الحراسة والحراس-هار برخا	9023	הגדרות תחום פעילות רשות השמירה והשומרים-הר ברכה	15.
9155	تحديد منطقة عمل سلطة الحراسة والحراس-يتسهار	9024	הגדרות תחום פעילות רשות השמירה והשומרים-יצהר	16.
9156	تحديد منطقة عمل سلطة الحراسة والحراس-كفار تفواح	9025	הגדרות תחום פעילות רשות השמירה והשומרים-כפר תפוח	17.
9157	تحديد منطقة عمل سلطة الحراسة والحراس-مجداليم	9026	הגדרות תחום פעילות רשות השמירה והשומרים-מגדלים	18.
9158	تحديد منطقة عمل سلطة الحراسة والحراس-كدميم	9027	הגדרות תחום פעילות רשות השמירה והשומרים-קדומים	19.

9159	تحديد منطقة عمل سلطة الحراسة والحراس -رحيليم ونوفي نحاميا	9028	הגדרות תחום פעילות רשות השמירה והשומרים -רחלים ונوفي נחמיה	20.
9160	تحديد منطقة عمل سلطة الحراسة والحراس-شفي شومرون	9029	הגדרות תחום פעילות רשות השמירה והשומרים -שבי שומרון	21.
9161	تحديد منطقة عمل سلطة الحراسة والحراس-افנת	9030	הגדרות תחום פעילות רשות השמירה והשומרים -אובנת	22.
9162	تحديد منطقة عمل سلطة الحراسة والحراس-الموج	9031	הגדרות תחום פעילות רשות השמירה והשומרים -אלמוג	23.
9163	تحديد منطقة عمل سلطة الحراسة والحراس-ارجمان	9032	הגדרות תחום פעילות רשות השמירה והשומרים -ארגמן	24.
9164	تحديد منطقة عمل سلطة الحراسة والحراس-بيت هعربة	9033	הגדרות תחום פעילות רשות השמירה והשומרים -בית הערבה	25.
9165	تحديد منطقة عمل سلطة الحراسة والحراس-בכאעות	9034	הגדרות תחום פעילות רשות השמירה והשומרים -בקעות	26.
9166	تحديد منطقة عمل سلطة الحراسة والحراس-جيتيت	9035	הגדרות תחום פעילות רשות השמירה והשומרים -גיתית	27.
9167	تحديد منطقة عمل سلطة الحراسة والحراس-جيلجال	9036	הגדרות תחום פעילות רשות השמירה והשומרים -גלגל	28.
9168	تحديد منطقة عمل سلطة الحراسة والحراس-فيرد يريحو	9037	הגדרות תחום פעילות רשות השמירה והשומרים -ורד יריחו	29.
9169	تحديد منطقة عمل سلطة الحراسة والحراس-حفات ايكلوم	9038	הגדרות תחום פעילות רשות השמירה והשומרים -חוות איקלום	30.
9170	تحديد منطقة عمل سلطة الحراسة والحراس-חמדת	9039	הגדרות תחום פעילות רשות השמירה והשומרים -חמדת	31.
9171	تحديد منطقة عمل سلطة الحراسة والحراس-حمرا	9040	הגדרות תחום פעילות רשות השמירה והשומרים -חמרה	32.
9172	تحديد منطقة عمل سلطة الحراسة والحراس-يطاف	9041	הגדרות תחום פעילות רשות השמירה והשומרים -ייטב	33.
9173	تحديد منطقة عمل سلطة الحراسة والحراس-يافيت	9042	הגדרות תחום פעילות רשות השמירה והשומרים -יפית	34.
9174	تحديد منطقة عمل سلطة الحراسة والحراس-محولا	9043	הגדרות תחום פעילות רשות השמירה והשומרים -מחולה	35.
9175	تحديد منطقة عمل سلطة الحراسة والحراس-مخورا	9044	הגדרות תחום פעילות רשות השמירה והשומרים -מכורה	36.
9176	تحديد منطقة عمل سلطة الحراسة والحراس-معلي افريم	9045	הגדרות תחום פעילות רשות השמירה והשומרים -מעלה אפרים	37.
9177	تحديد منطقة عمل سلطة الحراسة والحراس-مسوأة	9046	הגדרות תחום פעילות רשות השמירה והשומרים -משואה	38.
9178	تحديد منطقة عمل سلطة الحراسة والحراس-مسكيوت	9047	הגדרות תחום פעילות רשות השמירה והשומרים -משכיות	39.
9179	تحديد منطقة عمل سلطة الحراسة والحراس-نيران	9048	הגדרות תחום פעילות רשות השמירה והשומרים -נירן	40.
9180	تحديد منطقة عمل سلطة الحراسة والحراس-نعومي	9049	הגדרות תחום פעילות רשות השמירה והשומרים -נעמי	41.
9181	تحديد منطقة عمل سلطة الحراسة والحراس-نتيف هغدود	9050	הגדרות תחום פעילות רשות השמירה והשומרים -נתיב הגדוד	42.
9182	تحديد منطقة عمل سلطة الحراسة والحراس-فيسائيل	9051	הגדרות תחום פעילות רשות השמירה והשומרים -פאצל	43.

9183	تحديد منطقة عمل سلطة الحراسة والحراس-كاليا	9052	הגדרות תחום פעילות רשות השמירה והשומרים-קליה	.44
9184	تحديد منطقة عمل سلطة الحراسة والحراس-روعي	9053	הגדרות תחום פעילות רשות השמירה והשומרים-רועי	.45
9185	تحديد منطقة عمل سلطة الحراسة والحراس-روتם	9054	הגדרות תחום פעילות רשות השמירה והשומרים-רותם	.46
9186	تحديد منطقة عمل سلطة الحراسة والحراس-شديموت محولا	9055	הגדרות תחום פעילות רשות השמירה והשומרים-שדמות מחולה	.47
9187	تحديد منطقة عمل سلطة الحراسة والحراس-تומר	9056	הגדרות תחום פעילות רשות השמירה והשומרים-תומר	.48
9188	تحديد منطقة عمل سلطة الحراسة والحراس-المنطقة الصناعية بركان	9057	הגדרות תחום פעילות רשות השמירה והשומרים-א.ת.ברקן	.49
9189	تحديد منطقة عمل سلطة الحراسة والحراس-أورانيت	9058	הגדרות תחום פעילות רשות השמירה והשומרים-אורנית	.50
9190	تحديد منطقة عمل سلطة الحراسة والحراس-ألبي منشيه	9059	הגדרות תחום פעילות רשות השמירה והשומרים-אלפי מנשה	.51
9191	تحديد منطقة عمل سلطة الحراسة والحراس-الکنا ومجين دان	9060	הגדרות תחום פעילות רשות השמירה והשומרים-אלקנה ומגן דן	.52
9192	تحديد منطقة عمل سلطة الحراسة والحراس-بركان	9061	הגדרות תחום פעילות רשות השמירה והשומרים-ברקן	.53
9193	تحديد منطقة عمل سلطة الحراسة والحراس-يکير	9062	הגדרות תחום פעילות רשות השמירה והשומרים-יקיר	.54
9194	تحديد منطقة عمل سلطة الحراسة والحراس-معلي شومرون والمتان	9063	הגדרות תחום פעילות רשות השמירה והשומרים-מעלה שומרון ואל מתן	.55
9195	تحديد منطقة عمل سلطة الحراسة والحراس-نوفيم	9064	הגדרות תחום פעילות רשות השמירה והשומרים-נופים	.56
9196	تحديد منطقة عمل سلطة الحراسة والحراس-سلعيت	9065	הגדרות תחום פעילות רשות השמירה והשומרים-סלעית	.57
9197	تحديد منطقة عمل سلطة الحراسة والحراس-عيناب	9066	הגדרות תחום פעילות רשות השמירה והשומרים-עינב	.58
9198	تحديد منطقة عمل سلطة الحراسة والحراس-علي زهاف شرق	9067	הגדרות תחום פעילות רשות השמירה והשומרים-עלי זהב מזרח	.59
9199	تحديد منطقة عمل سلطة الحراسة والحراس-عمينوتل	9068	הגדרות תחום פעילות רשות השמירה והשומרים-עמנואל	.60
9200	تحديد منطقة عمل سلطة الحراسة والحراس-عيتس افرايم	9069	הגדרות תחום פעילות רשות השמירה והשומרים-עץ אפרים	.61
9201	تحديد منطقة عمل سلطة الحراسة والحراس-تسوفيم	9070	הגדרות תחום פעילות רשות השמירה והשומרים-צופים	.62
9202	تحديد منطقة عمل سلطة الحراسة والحراس-كريات نطفيم	9071	הגדרות תחום פעילות רשות השמירה והשומרים-קרית נטפים	.63
9203	تحديد منطقة عمل سلطة الحراسة والحراس-كرنی شومرون, المنطقة الصناعية کرنيش ومرون, جيفعات هديغل وألوني شيلو	9072	הגדרות תחום פעילות רשות השמירה והשומרים-א.קרני שומרון גבעת הדגל ואלוני שילה	.64
9204	تحديد منطقة عمل سلطة الحراسة والحراس-شعاري تيكفا	9073	הגדרות תחום פעילות רשות השמירה והשומרים-שערי תקווה	.65
9205	تحديد منطقة عمل سلطة الحراسة والحراس-بيت أريه	9074	הגדרות תחום פעילות רשות השמירה והשומרים-בית אריה	.66

9206	تحديد منطقة عمل سلطة الحراسة والحراس-جبيغ بنيامين-أدم	9075	הגדרות תחום פעילות רשות השמירה והשומרים -גבע בנימין-אדם	.67
9207	تحديد منطقة عمل سلطة الحراسة والحراس-جبيغات اسف	9076	הגדרות תחום פעילות רשות השמירה והשומרים -גבעת אסף	.68
9208	تحديد منطقة عمل سلطة الحراسة والحراس-دولف	9077	הגדרות תחום פעילות רשות השמירה והשומרים -דולב	.69
9209	تحديد منطقة عمل سلطة الحراسة والحراس-حلاميڤ	9078	הגדרות תחום פעילות רשות השמירה והשומרים -חלמיש	.70
9210	تحديد منطقة عمل سلطة الحراسة والحراس-حورش و حورش يارون	9079	הגדרות תחום פעילות רשות השמירה והשומרים -חרשה וחורש ירון	.71
9211	تحديد منطقة عمل سلطة الحراسة والحراس-حشموننيم	9080	הגדרות תחום פעילות רשות השמירה והשומרים -חשמונאים	.72
9212	تحديد منطقة عمل سلطة الحراسة والحراس-تلمون	9081	הגדרות תחום פעילות רשות השמירה והשומרים -טלמון	.73
9213	تحديد منطقة عمل سلطة الحراسة والحراس-كوخاف هشاحر	9082	הגדרות תחום פעילות רשות השמירה והשומרים -כוכב השחר	.74
9214	تحديد منطقة عمل سلطة الحراسة والحراس-كفار اورانيم	9083	הגדרות תחום פעילות רשות השמירה והשומרים -כפר אורנים	.75
9215	تحديد منطقة عمل سلطة الحراسة والحراس-موديعين عيليت	9084	הגדרות תחום פעילות רשות השמירה והשומרים -מודיעין עילית	.76
9216	تحديد منطقة عمل سلطة الحراسة والحراس-معلي لفونا	9085	הגדרות תחום פעילות רשות השמירה והשומרים -מעלה לבונה	.77
9217	تحديد منطقة عمل سلطة الحراسة والحراس-معلي مخماش ومتسفي داني	9086	הגדרות תחום פעילות רשות השמירה והשומרים -מעלה מכמש ומצפה דני	.78
9218	تحديد منطقة عمل سلطة الحراسة والحراس-متتياهو	9087	הגדרות תחום פעילות רשות השמירה והשומרים -מתתיהו	.79
9219	تحديد منطقة عمل سلطة الحراسة والحراس-نخلينيل	9088	הגדרות תחום פעילות רשות השמירה והשומרים -נחליאל	.80
9220	تحديد منطقة عمل سلطة الحراسة والحراس-نيلي	9089	הגדרות תחום פעילות רשות השמירה והשומרים -נילי	.81
9221	تحديد منطقة عمل سلطة الحراسة والحراس-نعلي	9090	הגדרות תחום פעילות רשות השמירה והשומרים -נעלה	.82
9222	تحديد منطقة عمل سلطة الحراسة والحراس-نريا	9091	הגדרות תחום פעילות רשות השמירה והשומרים -נריה	.83
9223	تحديد منطقة عمل سلطة الحراسة والحراس-عوفريم	9092	הגדרות תחום פעילות רשות השמירה והשומרים -עופרים	.84
9224	تحديد منطقة عمل سلطة الحراسة والحراس-عطيرت	9093	הגדרות תחום פעילות רשות השמירה והשומרים -עטרת	.85
9225	تحديد منطقة عمل سلطة الحراسة والحراس-عيلي	9094	הגדרות תחום פעילות רשות השמירה והשומרים -עלי	.86
9226	تحديد منطقة عمل سلطة الحراسة والحراس-بساجوت	9095	הגדרות תחום פעילות רשות השמירה והשומרים -פסגות	.87
9227	تحديد منطقة عمل سلطة الحراسة والحراس-ريمونيم	9096	הגדרות תחום פעילות רשות השמירה והשומרים -רימונים	.88
9228	تحديد منطقة عمل سلطة الحراسة والحراس-شفوت راحل	9097	הגדרות תחום פעילות רשות השמירה והשומרים -שבות רחל	.89
9229	تحديد منطقة عمل سلطة الحراسة والحراس-شيلو	9098	הגדרות תחום פעילות רשות השמירה	.90

			השומרים-שילה	
9230	تحديد منطقة عمل سلطة الحراسة والحراس-أدورا	9099	הגדרות תחום פעילות רשות השמירה והשומרים-אדורה	.91
9231	تحديد منطقة عمل سلطة الحراسة والحراس-أشכולوت	9100	הגדרות תחום פעילות רשות השמירה והשומרים-אשכולות	.92
9232	تحديد منطقة عمل سلطة الحراسة والحراس-بيت حجابي	9101	הגדרות תחום פעילות רשות השמירה והשומרים-בית חגי	.93
9233	تحديد منطقة عمل سلطة الحراسة والحراس-الخليل	9102	הגדרות תחום פעילות רשות השמירה והשומרים-חברון	.94
9234	تحديد منطقة عمل سلطة الحراسة والحراس-طنى	9103	הגדרות תחום פעילות רשות השמירה והשומרים-טנא	.95
9235	تحديد منطقة عمل سلطة الحراسة والحراس-كرمل	9104	הגדרות תחום פעילות רשות השמירה והשומרים-כרמל	.96
9236	تحديد منطقة عمل سلطة الحراسة والحراس-ماعون	9105	הגדרות תחום פעילות רשות השמירה והשומרים-מעון	.97
9237	تحديد منطقة عمل سلطة الحراسة والحراس-متسودات يهودا	9106	הגדרות תחום פעילות רשות השמירה והשומרים-מצודת יהודה	.98
9238	تحديد منطقة عمل سلطة الحراسة والحراس-نجوهوت	9107	הגדרות תחום פעילות רשות השמירה והשומרים-נגוהות	.99
9239	تحديد منطقة عمل سلطة الحراسة والحراس-سوسيا	9108	הגדרות תחום פעילות רשות השמירה והשומרים-סוסיא	.100
9240	تحديد منطقة عمل سلطة الحراسة والحراس-سنسنا	9109	הגדרות תחום פעילות רשות השמירה והשומרים-סנסה	.101
9241	تحديد منطقة عمل سلطة الحراسة والحراس-عتنائيل	9110	הגדרות תחום פעילות רשות השמירה והשומרים-עתניאל	.102
9242	تحديد منطقة عمل سلطة الحراسة والحراس-فني حفر	9111	הגדרות תחום פעילות רשות השמירה והשומרים-פני חבר	.103
9243	تحديد منطقة عمل سلطة الحراسة والحراس-كريات أربع	9112	הגדרות תחום פעילות רשות השמירה והשומרים-קרית ארבע	.104
9244	تحديد منطقة عمل سلطة الحراسة والحراس-شمعا	9113	הגדרות תחום פעילות רשות השמירה והשומרים-שמעה	.105
9245	تحديد منطقة عمل سلطة الحراسة والحراس-شني وعسانيل/ يتير شمال	9114	הגדרות תחום פעילות רשות השמירה והשומרים-שני ועשהאל יתיר צפון	.106
9246	تحديد منطقة عمل سلطة الحراسة والحراس-تيلم	9115	הגדרות תחום פעילות רשות השמירה והשומרים-תלם	.107
9247	تحديد منطقة عمل سلطة الحراسة والحراس-جيفعات أفيغيل	9116	הגדרות תחום פעילות רשות השמירה והשומרים-גבעת אביגיל	.108
9248	تحديد منطقة عمل سلطة الحراسة والحراس-بيت أيل	9117	הגדרות תחום פעילות רשות השמירה והשומרים-בית אל	.109
9249	تحديد منطقة عمل سلطة الحراسة والحراس-أفني حيفتس	9118	הגדרות תחום פעילות רשות השמירה והשומרים-אבני חפץ	.110
9250	تحديد منطقة عمل سلطة الحراسة والحراس-رفافا	9119	הגדרות תחום פעילות רשות השמירה והשומרים-רבבה	.111
9251	تحديد منطقة عمل سلطة الحراسة والحراس-المنطقة الصناعية اريئيل غرب واريئيل	9120	הגדרות תחום פעילות רשות השמירה והשומרים-תעשייה אריאל מערב ואריאל	.112
9252	تحديد منطقة عمل سلطة الحراسة والحراس-كوخاف يعكوف	9121	הגדרות תחום פעילות רשות השמירה והשומרים-כוכב יעקב	.113

9253	تحديد منطقة عمل سلطة الحراسة والحراس-ألون شفتوت	9122	הגדרות תחום פעילות רשות השמירה והשומרים-אלון שבות	.114
9254	تحديد منطقة عمل سلطة الحراسة والحراس-العزاز	9123	הגדרות תחום פעילות רשות השמירה והשומרים-אלעזר	.115
9255	تحديد منطقة عمل سلطة الحراسة والحراس-اسفر	9124	הגדרות תחום פעילות רשות השמירה והשומרים-אספר	.116
9256	تحديد منطقة عمل سلطة الحراسة والحراس-افرات	9125	הגדרות תחום פעילות רשות השמירה והשומרים-אפרת	.117
9257	تحديد منطقة عمل سلطة الحراسة والحراس-بيتار عيليت	9126	הגדרות תחום פעילות רשות השמירה והשומרים-ביתר עלית	.118
9258	تحديد منطقة عمل سلطة الحراسة والحراس-جفاعة	9127	הגדרות תחום פעילות רשות השמירה והשומרים-גבעות	.119
9259	تحديد منطقة عمل سلطة الحراسة والحراس-كفار عسيون	9128	הגדרות תחום פעילות רשות השמירה והשומרים-כפר עציון	.120
9260	تحديد منطقة عمل سلطة الحراسة والحراس-كرمي تسور	9129	הגדרות תחום פעילות רשות השמירה והשומרים-כרמי צור	.121
9261	تحديد منطقة عمل سلطة الحراسة والحراس-مجدال عوز - يشيفات همقتار	9130	הגדרות תחום פעילות רשות השמירה והשומרים-מגדל עוז - ישיבת המבחר	.122
9262	تحديد منطقة عمل سلطة الحراسة والحراس-مجدال عوز	9131	הגדרות תחום פעילות רשות השמירה והשומרים-מגדל עוז	.123
9263	تحديد منطقة عمل سلطة الحراسة والحراس-معلي عاموس و ابني هناحل	9132	הגדרות תחום פעילות רשות השמירה והשומרים-מעלה עמוס ואיבי הנחל	.124
9264	تحديد منطقة عمل سلطة الحراسة والحراس-نفي دانيل	9133	הגדרות תחום פעילות רשות השמירה והשומרים-נווה דניאל	.125
9265	تحديد منطقة عمل سلطة الحراسة والحراس-فني كيدم	9134	הגדרות תחום פעילות רשות השמירה והשומרים-פני קדם	.126
9266	تحديد منطقة عمل سلطة الحراسة والحراس-روش تسوريم	9135	הגדרות תחום פעילות רשות השמירה והשומרים-ראש צורים	.127
9267	تحديد منطقة عمل سلطة الحراسة والحراس-سدي بار	9136	הגדרות תחום פעילות רשות השמירה והשומרים-שדה בר	.128
9268	تحديد منطقة عمل سلطة الحراسة والحراس-تكوع	9137	הגדרות תחום פעילות רשות השמירה והשומרים-תקוע	.129
9269	تحديد منطقة عمل سلطة الحراسة والحراس-الداد ومعلي رحفام	9138	הגדרות תחום פעילות רשות השמירה והשומרים-אלדד ומעלה רחבעם	.130
9270	تحديد منطقة عمل سلطة الحراسة والحراس-نوكديم	9139	הגדרות תחום פעילות רשות השמירה והשומרים-נוקדים	.131

"הגדרת תחום פעילות רשות השמירה והשומרים - אלון"

א. מתוקף סמכותי לפי הצו בדבר הסדרת השמירה בישובים (יהודה והשומרון) (מס' 432), התשל"א - 1971, הריני קובע כי תחום השמירה של רשות השמירה והשומרים באלון יהיה השטח המסומן בתוך הקו האדום במפה זו.
 ב. אין בקביעת תחום השמירה כדי להוות אישור לחוקיות הבניה של מבנה כלשהו בתוך תחום זה. קביעה זו הינה לצורכי הרשאת פעילות אבטחה בלבד.



יהודה יהושע, נצ"ס
 מפקד מג"ב עוטף ירושלים

[Handwritten signature]

תאריך: 30/7/2009

מקרא:
 תחום סמכות רשות שמירה
 תחום איר"ט



"הגדרת תחום פעילות רשות השמירה והשומרים - גבעון החדשה"

א. מתוקף סמכותי לפי הצו בדבר הסדרת השמירה בישובים (יהודה והשומרון) (מס' 432), התשל"א - 1971, הריני קובע כי תחום השמירה של רשות השמירה והשומרים בגבעון החדשה יהיה השטח המסומן בתוך הקו האדום במפה זו.

ב. אין בקביעת תחום השמירה כדי להוות אישור לחוקיות הבניה של מבנה כלשהו בתוך תחום זה. קביעה זו הינה לצורכי הרשאת פעילות אבטחה בלבד.



[Handwritten Signature]
יהודה יהושע,
מפקד מג"ב עוטף ירושלים

תאריך: 30/7/2009

מקרא:
 תחום סמכות רשות שמירה
 תחום אי"ש



"הגדרת תחום פעילות רשות השמירה והשומרים - גבעת זאב, גבעון והר שמואל"

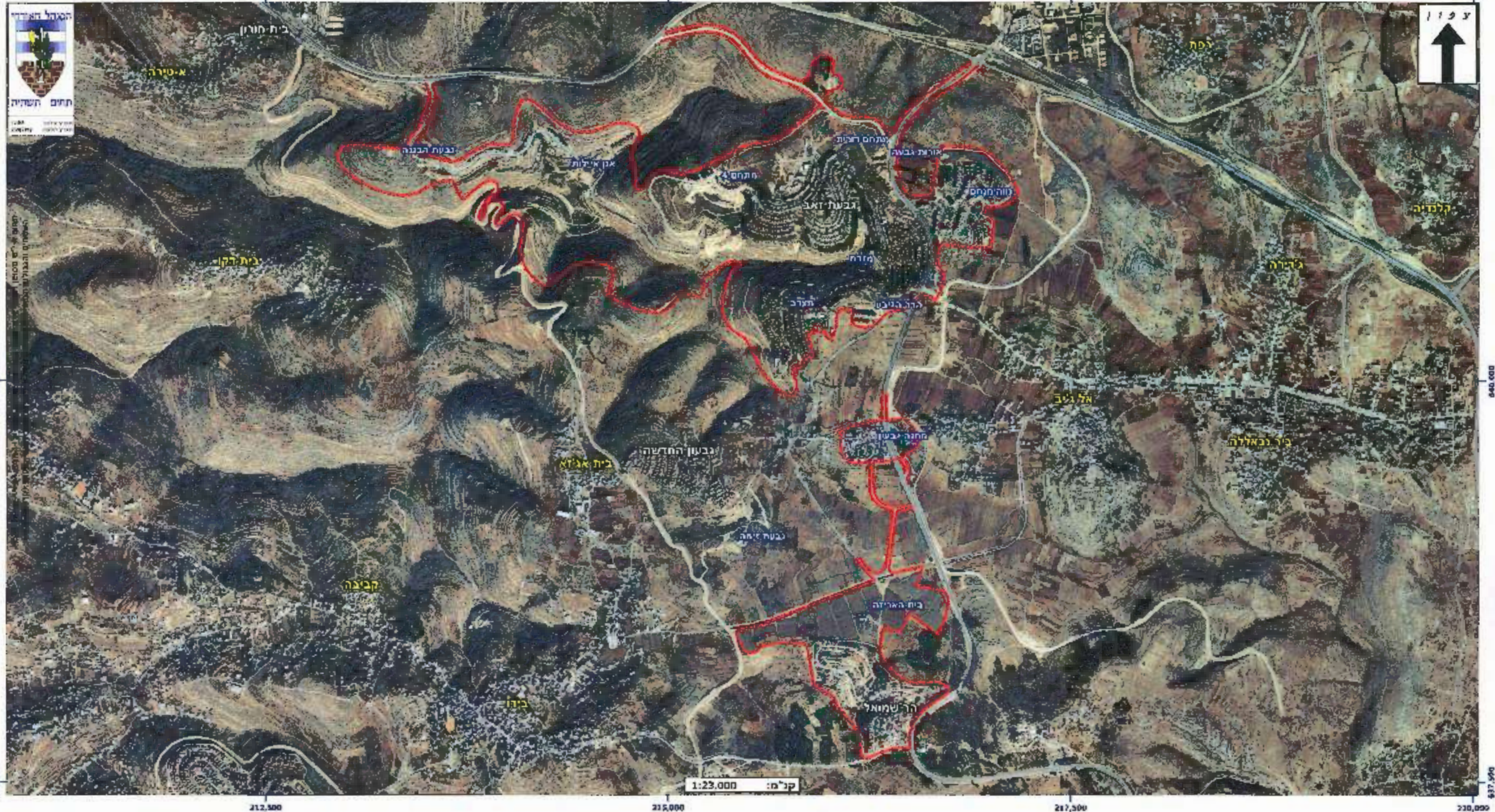
א. מתוקף סמכותי לפי הצו בדבר הסדרת השמירה בישובים (יהודה והשומרון) (מס' 432), התשל"א - 1971, הריני קובע כי תחום השמירה של רשות השמירה והשומרים בגבעת זאב, גבעון והר שמואל יהיה השטח המסומן בתוך הקו האדום במפה זו.
 ב. אין בקביעת תחום השמירה כדי להוות אישור לחוקיות הבניה של מבנה כלשהו בתוך תחום זה. קביעה זו הינה לצורכי הרשאת פעילות אבטחה בלבד.



נחשון
 יהודה יהושע, נצ"ם
 מפקד מג"ב עוטף ירושלים

תאריך: 30/7/2009

מקרא:
 - תחום סמכויות רשות שמירה
 - תחום איר"ם



"הגדרת תחום פעילות רשות השמירה והשומרים - הר אדר"

א. מתוקף סמכותי לפי הצו בדבר הסדרת השמירה בישובים (יהודה והשומרון) (מס' 432), התשל"א - 1971, הריני קובע כי תחום השמירה של רשות השמירה והשומרים בהר אדר יהיה השטח המסומן בתוך הקו האדום במפה זו.
 ב. אין בקביעת תחום השמירה כדי להוות אישור לחוקיות הבניה של מבנה כלשהו בתוך תחום זה. קביעה זו הינה לצורכי הרשאת פעילות אבטחה בלבד.



יהודה יהושע, נצ"ם
 מפקד מג"ב עוטף ירושלים

תאריך: 30/7/2009

סקרא:
 - תחום סמכויות רשות שמירה
 - תחום אירש



"הגדרת תחום פעילות רשות השמירה והשומרים - הר גילה"

א. מתוקף סמכותי לפי הצו בדבר הסדרת השמירה בישובים (יהודה והשומרון) (מס' 432), התשל"א - 1971, הריני קובע כי תחום השמירה של רשות השמירה והשומרים בהר גילה יהיה השטח המסומן בתוך הקו האדום במפה זו.
 ב. אין בקביעת תחום השמירה כדי להוות אישור לחוקיות הבניה של מבנה כלשהו בתוך תחום זה. קביעה זו הינה לצורכי הרשאת פעילות אבטחה בלבד.

יהודה יהושע, נצ"ם
 מפקד מג"ב עוטף ירושלים

תאריך: 30/7/2009

מקרא:
 תחום סמכויות רשות שמירה
 תחום אי"ש



"הגדרת תחום פעילות רשות השמירה והשומרים - כפר אדומים"

א.מתוקף סמכותי לפי הצו בדבר הסדרת השמירה בישובים (יהודה והשומרון)(מס'432), התשל"א - 1971, הריני קובע כי תחום השמירה של רשות השמירה והשומרים בכפר אדומים יהיה השטח המסומן בתוך הקו האדום במפה זו.
 ב.אין בקביעת תחום השמירה כדי להוות אישור לחוקיות הבניה של מבנה כלשהו בתוך תחום זה. קביעה זו הינה לצורכי הרשאת פעילות אבטחה בלבד.



[Signature]
 יהודה יהושע, נצ"ם
 מפקד מג"ב עוטף ירושלים

תאריך: 30/7/2009

מקרא:
 - תחום סמכויות רשות שמירה
 - תחום אי"ש



"הגדרת תחום פעילות רשות השמירה והשומרים - מעלה אדומים וא.ת.מישור אדומים"

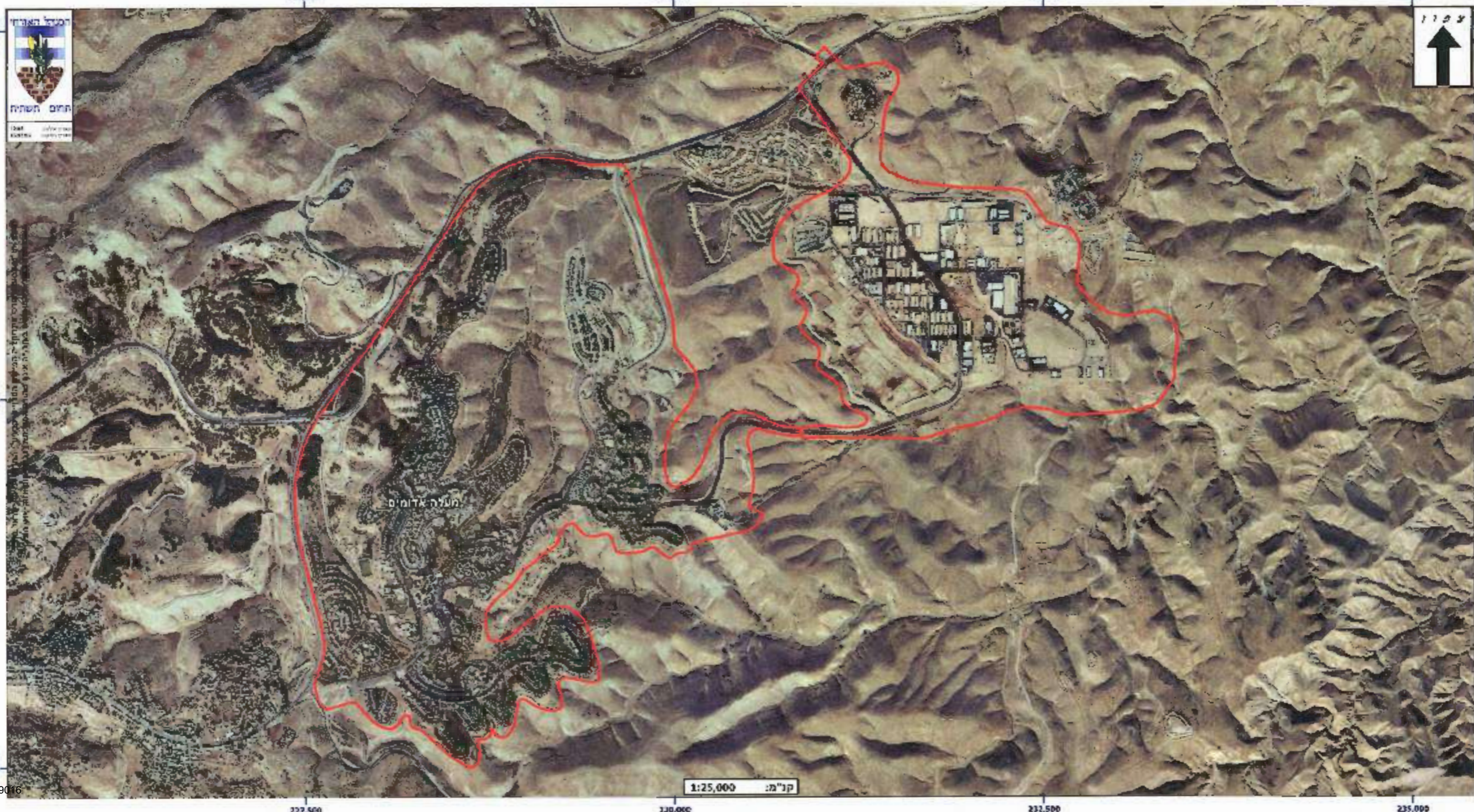


א.מתוקף סמכותי לפי הצו בדבר הסדרת השמירה בישובים (יהודה והשומרון)(מס'432), התשל"א - 1971, הריני קובע כי תחום השמירה של רשות השמירה והשומרים במעלה אדומים וא.ת.מישור אדומים יהיה השטח המסומן בתוך הקו האדום במפה זו.
 ב.אין בקביעת תחום השמירה כדי להוות אישור לחוקיות הבניה של מבנה כלשהו בתוך תחום זה. קביעה זו הינה לצורכי הרשאת פעילות אבטחה בלבד.

[Handwritten signature]
 יהודה יהושע, נצ"ם
 מפקד מג"ב עוטף ירושלים

תאריך: 30/7/2009

מק"א:
 - תחום סכניות רשות שמירה
 - תחום אדום



"הגדרת תחום פעילות רשות השמירה והשומרים - גופי פרת"

א.מתוקף סמכותי לפי הצו בדבר הסדרת השמירה בישובים (יהודה והשומרון)(מס'432), התשל"א - 1971, הריני קובע כי תחום השמירה של רשות השמירה והשומרים בגופי פרת יהיה השטח המסומן בתוך הקו האדום במפה זו. באין בקביעת תחום השמירה כדי להוות אישור לחוקיות הבניה של מבנה כלשהו בתוך תחום זה. קביעה זו הינה לצורכי הרשאת פעילות אבטחה בלבד.



יהודה יהושע
מפקד מג"ב שטף ירושלים

תאריך: 30/7/2009

מקרא:
- תחום שמירה רשות שמירה
- תחום אירע



"הגדרת תחום פעילות רשות השמירה והשומרים - עלמון ענתות"

א. מתוקף סמכותי לפי הצו בדבר הסדרת השמירה בישובים (יהודה והשומרון) (מס' 432), התשל"א - 1971, הריני קובע כי תחום השמירה של רשות השמירה והשומרים בעלמון ענתות יהיה השטח המסומן בתוך הקו האדום במפה זו.
 ב. אין בקביעת תחום השמירה כדי להוות אישור לחוקיות הבניה של מבנה כלשהו בתוך תחום זה. קביעה זו הינה לצורכי הרשאת פעילות אבטחה בלבד.



נצ"ם
 יהודה יהושע,
 מפקד מג"ב עוטף ירושלים

תאריך: 30/7/2009

מקרא:
 תחום סמכויות רשות שמירה
 תחום אי"ש



"הגדרת תחום פעילות רשות השמירה והשומרים - קידר וקידר החדשה"

א. מתוקף סמכותי לפי הצו בדבר הסדרת השמירה בישובים (יהודה והשומרון) (מס' 432), התשל"א - 1971, הריני קובע כי תחום השמירה של רשות השמירה והשומרים בקידר וקידר החדשה יהיה השטח המסומן בתוך הקו האדום במפה זו. באין בקביעת תחום השמירה כדי להוות אישור לחוקיות הבניה של מבנה כלשהו בתוך תחום זה. קביעה זו הינה לצורכי הרשאת פעילות אבטחה בלבד.



י. א. ג. י. ק.
 נצ"ם
 יהודה יהושע,
 מפקד מג"ב עוטף ירושלים

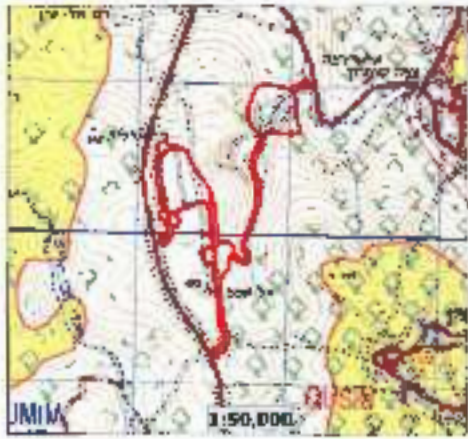
תאריך: 30/7/2009

מקור:
 - תחום פעילות רשות שמירה
 - תחום איר"ש



"הגדרת תחום פעילות רשות השמירה והשומרים - א.תעשיה בראון"

א. מתוקף סמכותי לפי הצו בדבר הסדרת השמירה בישובים (יהודה והשומרון) (מס'432), התשל"א - 1971, הריני קובע כי תחום השמירה של רשות השמירה והשומרים בא.תעשיה בר און יהיה השטח המסומן בתוך הקו האדום במפה זו.
 ב. אין בקביעת תחום השמירה כדי להוות אישור לחוקיות הבניה של מבנה כלשהו בתוך תחום זה. קביעה זו הינה לצורכי הרשאת פעילות אבטחה בלבד.



קו 5010659
 אל"ם איציק בר, מפקד חטיבת שומרון
 אל"ם

תאריך: 30/7/2009

מקרא:
 - תחום פעילות רשות שמירה
 - תחום אי"ש



"הגדרת תחום פעילות רשות השמירה והשומרים איתמר וגידעונים"

א. מתוקף סמכותי לפי הצו בדבר הסדרת השמירה בישובים (יהודה והשומרון) (מס' 432), התשל"א - 1971, הריני קובע כי תחום השמירה של רשות השמירה והשומרים באיתמר וגידעונים יהיה השטח המסומן בתוך הקו האדום במפה זו. ב. אין בקביעת תחום השמירה כדי להוות אישור לחוקיות הבניה של מבנה כלשהו בתוך תחום זה. קביעה זו הינה לצורכי הרשאת פעילות אבטחה בלבד.

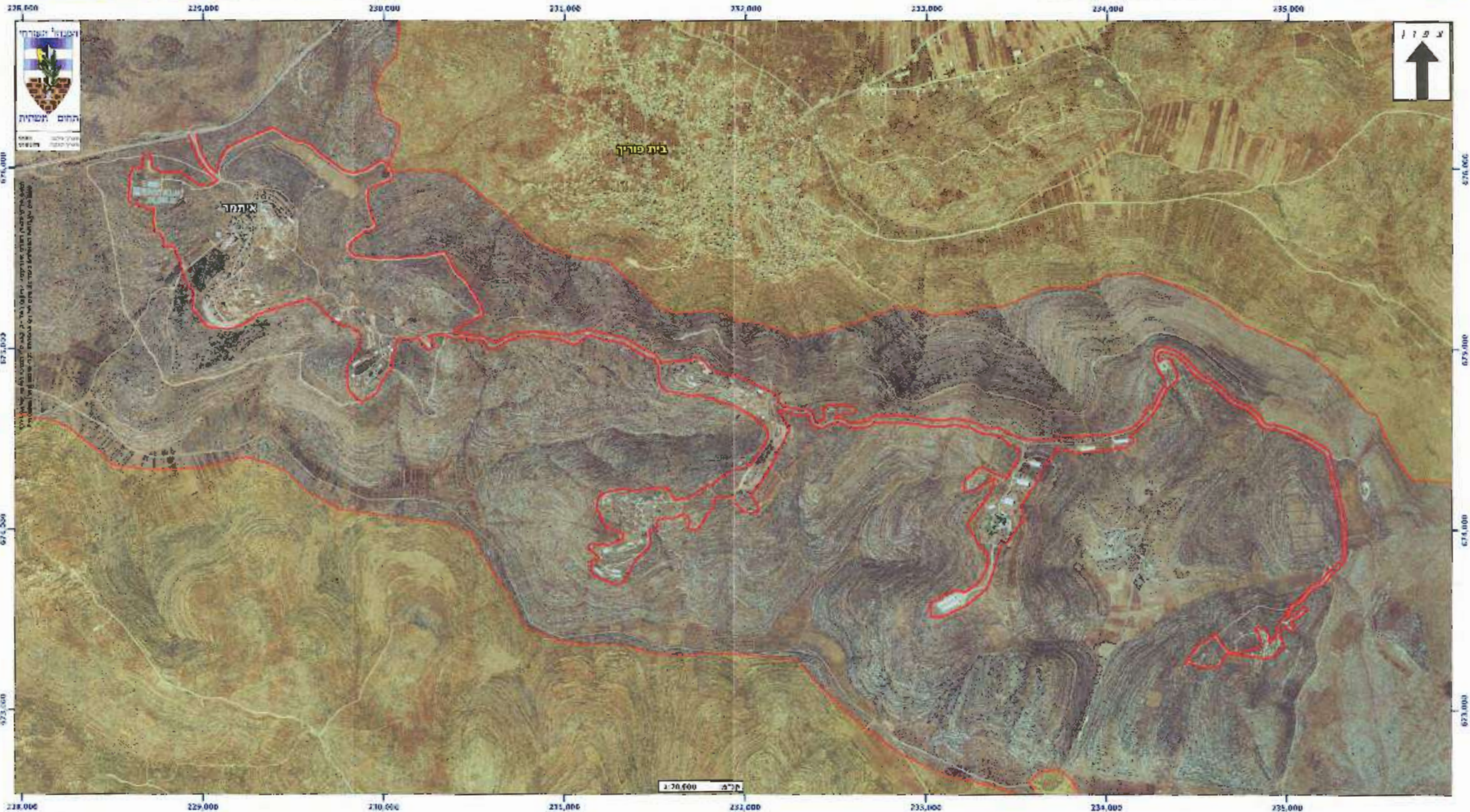


ק"מ 500059
אלים איתמר
מחוז השומרון

איציק בר, מפקד חטיבת שומרון אל"ם

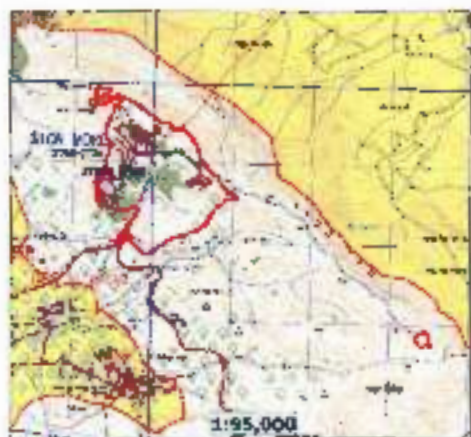
תאריך: 30/7/2009

מקרא:
 - תחום סמכויות רשות שמירה
 - תחום א"ש
 - שטח "א"
 - שטח "ב"



"הגדרת תחום פעילות רשות השמירה והשומרים - אלון מורה"


א. מתוקף סמכותי לפי הצו בדבר הסדרת השמירה בישובים (יהודה ושומרון) (מס' 432), התשל"א - 1971, הריני קובע כי תחום השמירה של רשות השמירה והשומרים באלון מורה יהיה השטח המסומן בתוך הקו האדום במפה זו.
 ב. אין בקביעת תחום השמירה כדי להוות אישור לחוקיות הבניה של מבנה כלשהו בתוך תחום זה. קביעה זו הינה לצורכי הרשאת פעילות אבטחה בלבד.



ק/ 50285
 אלון מורה
 מרזיט שומרון
 איציק בר, מפקד חטיבת שומרון
 אל"ם

תאריך: 30/7/2009

מס' א: 1
 תחום סמכויות רשות שמירה
 ייחוס א"ר



"הגדרת תחום פעילות רשות השמירה והשומרים - הר ברכה"

א.מתוקף סמכותי לפי הצו בדבר הסדרת השמירה בישובים (יהודה והשומרון)(מס'432), התשל"א - 1971, הריני קובע כי תחום השמירה של רשות השמירה והשומרים בהר ברכה יהיה השטח המסומן בתוך הקו האדום במפה זו. ב.אין בקביעת תחום השמירה כדי להוות אישור לחוקיות הבניה של מבנה כלשהו בתוך תחום זה. קביעה זו הינה לצורכי הרשאת פעילות אבטחה בלבד.



ק"מ 500000
אל"ם
מח"ס 500000

אל"ם
מפקד חטיבת שומרון
איציק בר, מפקד חטיבת שומרון

תאריך: 30/7/2009

סקי"א.
- תחום סמכויות רשות שמירה
- תחום איר"ש



המנהל הארצי
יחידת תשתית
מטה
המנהל הארצי

"הגדרת תחום פעילות רשות השמירה והשומרים - יצהר"

א. מתוקף סמכותי לפי הצו בדבר הסדרת השמירה בישובים (יהודה והשומרון) (מס' 432), התשל"א - 1971, הריני קובע כי תחום השמירה של רשות השמירה והשומרים ביצהר יהיה השטח המסומן בתוך הקו האדום במפה זו.
 ב. אין בקביעת תחום השמירה כדי להוות אישור לחוקיות הבניה של מבנה כלשהו בתוך תחום זה. קביעה זו הינה לצורכי הרשאת פעילות אבטחה בלבד.



ק"מ 659/03
 אל"ם איציק בר, מ"מ שומרון
 מפקד חטיבת שומרון

תאריך: 30/7/2009

מקרא:
 - תחום סמכות רשות שמירה
 - תחום אר"ש

221,000 222,000 223,000 224,000



"הגדרת תחום פעילות רשות השמירה והשומרים - כפר תפוח"

- א. מתוקף סמכותי לפי הצו בדבר הסדרת השמירה בישובים (יהודה ושומרון) (מס' 432), התשל"א - 1971, הריני קובע כי תחום השמירה של רשות השמירה והשומרים בכפר תפוח יהיה השטח המסומן בתוך הקו האדום במפה זו.
- ב. אין בקביעת תחום השמירה כדי להוות אישור לחוקיות הבניה של מבנה כלשהו בתוך תחום זה. קביעה זו הינה לצורכי הרשאת פעילות אבטחה בלבד.



ק"מ 5010659
 אילנה יצחק
 מנהל שומרון

איציק בר, אל"ם
 מפקד חטיבת שומרון

תאריך: 30/7/2009

מקרא:
 - תחום סמכויות רשות שמירה
 - תחום אירע



"הגדרת תחום פעילות רשות השמירה והשומרים - מגדלים"

א. מתוקף סמכותי לפי הצו בדבר הסדרת השמירה בישובים (יהודה והשומרון) (מס' 432), התשל"א - 1971, הריני קובע כי תחום השמירה של רשות השמירה והשומרים במגדלים יהיה השטח המסומן בתוך הקו האדום במפה זו.
 ב. אין בקביעת תחום השמירה כדי להוות אישור לחוקיות הבניה של מבנה כלשהו בתוך תחום זה. קביעה זו הינה לצורכי הרשאת פעילות אבטחה בלבד.



מפקד חטיבת שומרון
 איציק בר,
 מנהל שומרון
 5010652/25
 איציק בר אל"ם

תאריך: 30/7/2009

מקרא:
 - תחום סמכויות רשות שמירה
 - תחום אירט



"הגדרת תחום פעילות רשות השמירה והשומרים - קדומים"

א. מתוקף סמכותי לפי הצו בדבר הסדרת השמירה בישובים (יהודה והשומרון) (מס' 432), התשל"א - 1971, הריני קובע כי תחום השמירה של רשות השמירה והשומרים בקדומים יהיה השטח המסומן בתוך הקו האדום במפה זו. ב. אין בקביעת תחום השמירה כדי להוות אישור לחוקיות הבניה של מבנה כלשהו בתוך תחום זה. קביעה זו הינה לצורכי הרשאת פעילות אבטחה בלבד.

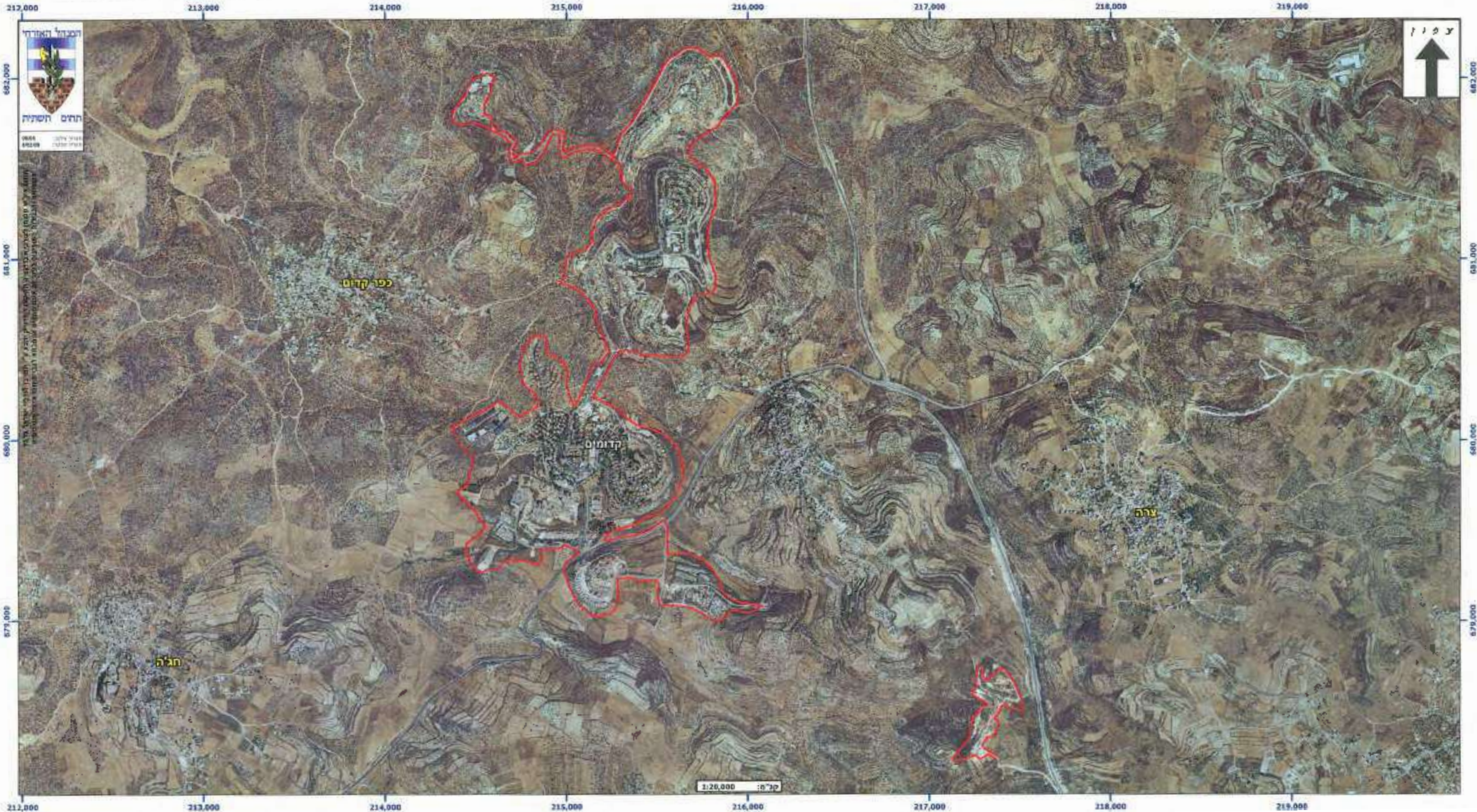


ק"מ 2859
הר"ם א"ש
מחוז השומרון

אל"ם שומרון
איציק בר, מפקד חטיבת

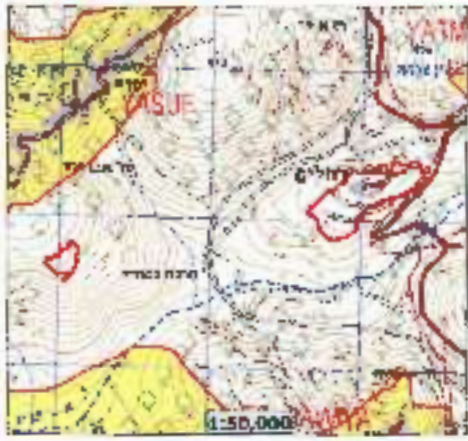
תאריך: 30/7/2009

מקרא:
- תחום סמכויות רשות שמירה
- תחום אל"ם



"הגדרת תחום פעילות רשות השמירה והשומרים - רחלים ונופי נחמיה"

א. מתוקף סמכותי לפי הצו בדבר הסדרת השמירה בישובים (יהודה והשומרון) (מס' 432), התשל"א - 1971, הריני קובע כי תחום השמירה של רשות השמירה והשומרים ברחלים ונופי נחמיה יהיה השטח המסומן בתוך הקו האדום במפה זו.
 ב. אין בקביעת תחום השמירה כדי להוות אישור לחוקיות הבניה של מבנה כלשהו בתוך תחום זה. קביעה זו הינה לצורכי הרשאת פעילות אבטחה בלבד.



איציק בר, מפקד חטיבת שומרים אל"ם
 קו פעילות רשות השמירה והשומרים

תאריך: 30/7/2009

סדרה: תחום שמירת רשות שמירה (red line), תחום איר"ש (black line)



הסמל המדיני ותחום תשתית



"הגדרת תחום פעילות רשות השמירה והשומרים - שבי שומרון"

- א. מתוקף סמכותי לפי הצו בדבר הסדרת השמירה בישובים (יהודה ושומרון) (מס'432), התשל"א - 1971, הריני קובע כי תחום השמירה של רשות השמירה והשומרים בשבי שומרון יהיה השטח המסומן בתוך הקו האדום במפה זו.
- ב. אין בקביעת תחום השמירה כדי להוות אישור לחוקיות הבניה של מבנה כלשהו בתוך תחום זה. קביעה זו הינה לצורכי הרשאת פעילות אבטחה בלבד.



ק"מ 501000
 אל"ם איציק בר, מפקד חטיבת שומרון
 אל"ם שומרון

תאריך: 30/7/2009

מקרא:
 - תחום סמכות רשות שמירה
 - תחום איר"ש



"הגדרת תחום פעילות רשות השמירה והשומרים - אבנת"

א. מתוקף סמכותי לפי הצו בדבר הסדרת השמירה בישובים (יהודה והשומרון) (מס' 432), התשל"א - 1971, הריני קובע כי תחום השמירה של רשות השמירה והשומרים אבנת יהיה השטח המסומן בתוך הקו האדום במפה זו.
ב. אין בקביעת תחום השמירה כדי להוות אישור לחוקיות הבניה של מבנה כלשהו בתוך תחום זה. קביעה זו הינה לצורכי הרשאת פעילות אבטחה בלבד.



אל"ם יוחאי בן ישי, מפקד חטיבת 417

תאריך: 30/7/2009

מקרא:
- תחום סמכויות רשות שמירה
- תחום אירש



"הגדרת תחום פעילות רשות השמירה והשומרים - אלמוג"

א. מתוקף סמכותי לפי הצו בדבר הסדרת השמירה בישובים (יהודה והשומרון) (מס' 432), התשל"א - 1971, הריני קובע כי תחום השמירה של רשות השמירה והשומרים אלמוג יהיה השטח המסומן בתוך הקו האדום במפה זו.
 ב. אין בקביעת תחום השמירה כדי להוות אישור לחוקיות הבניה של מבנה כלשהו בתוך תחום זה. קביעה זו הינה לצורכי הרשאת פעילות אבטחה בלבד.

אל"ם יוחאי בן ישי,
 מפקד חטיבת 417

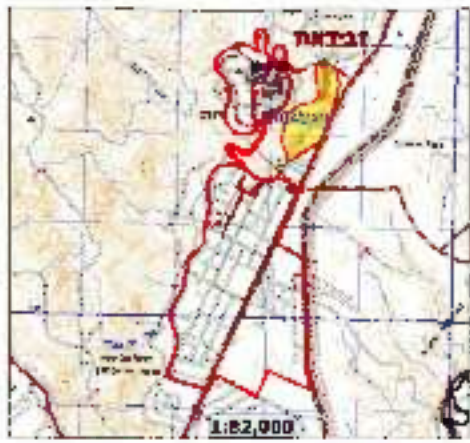
תאריך: 30/7/2009

מקרא:
 - תחום סמכויות רשות שמירה
 - תחום אי"ש



"הגדרת תחום פעילות רשות השמירה והשומרים - ארגמן"

א. מתוקף סמכותי לפי הצו בדבר הסדרת השמירה בישובים (יהודה והשומרון) (מס' 432), התשל"א - 1971, הריני קובע כי תחום השמירה של רשות השמירה והשומרים ארגמן יהיה השטח המסומן בתוך הקו האדום במפה זו.
 ב. אין בקביעת תחום השמירה כדי להוות אישור לחוקיות הבניה של מבנה כלשהו בתוך תחום זה. קביעה זו הינה לצורכי הרשאת פעילות אבטחה בלבד.

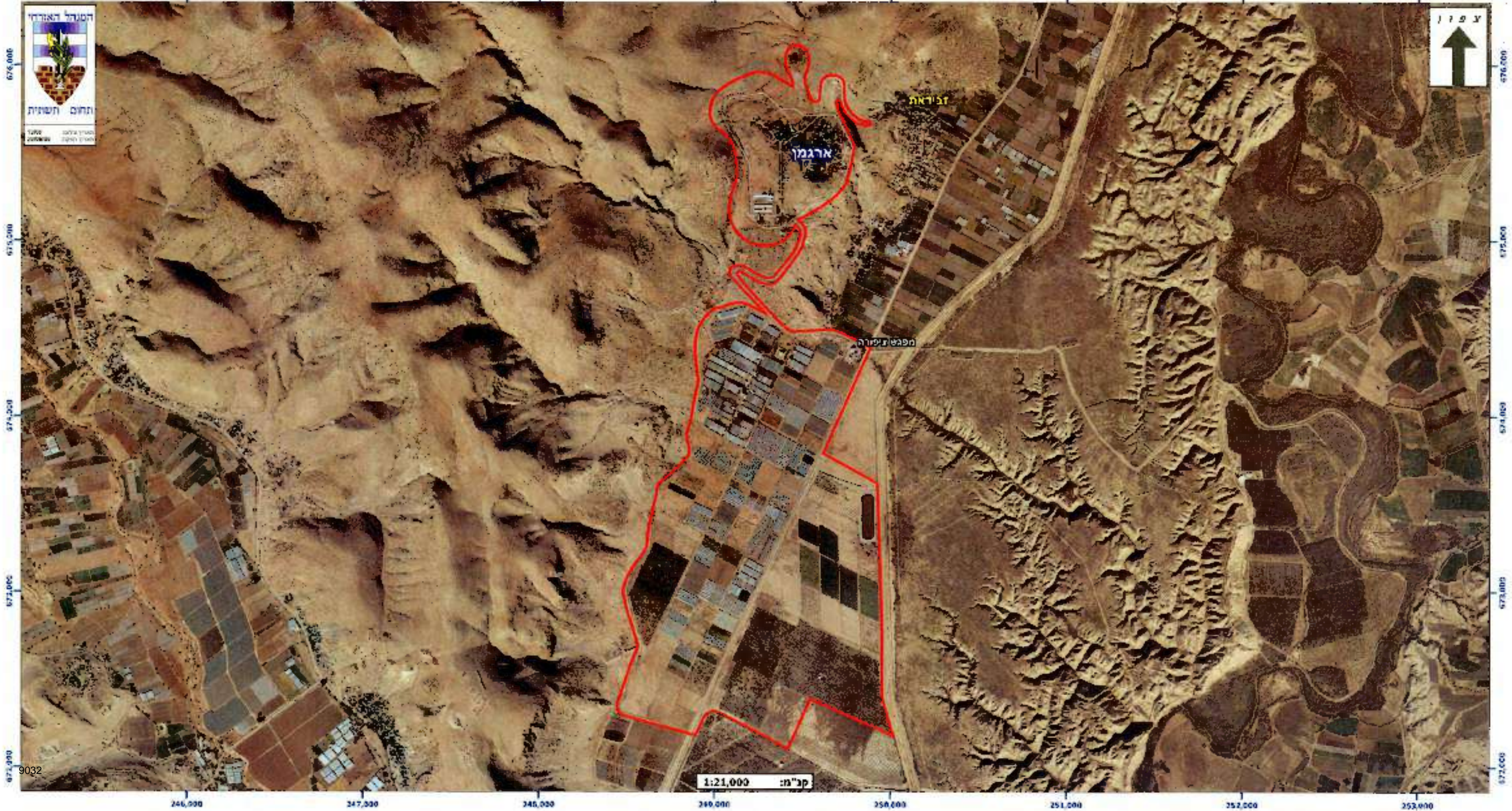


אל"ם יוחאי בן ישי, מפקד חטיבת 417

תאריך: 30/7/2009

מפת: תחום שמירת רשות שמירה / תחום אד"ם

245,000 247,000 249,000 251,000 253,000



"הגדרת תחום פעילות רשות השמירה והשומרים - בית הערבה"

א. מתוקף סמכותי לפי הצו בדבר הסדרת השמירה בישובים (יהודה והשומרון) (מס' 432), התשל"א - 1971, הריני קובע כי תחום השמירה

של רשות השמירה והשומרים בית הערבה יהיה השטח המסומן בתוך הקו האדום במפה זו.

ב. אין בקביעת תחום השמירה כדי להוות אישור לחוקיות הבניה של מבנה כלשהו בתוך תחום זה. קביעה זו הינה לצורכי הרשאת פעילות אבטחה בלבד.



אל"ם 417 יוחאי בן ישי, מפקד חטיבת

תאריך: 30/7/2009

מקרא: תחום סמכות רשות שמירה - תחום אי"ש



"הגדרת תחום פעילות רשות השמירה והשומרים - בקעות"



א. מתוקף סמכותי לפי הצו בדבר הסדרת השמירה בישובים (יהודה והשומרון) (מס' 432), התשל"א - 1971, הריני קובע כי תחום השמירה של רשות השמירה והשומרים בקעות יהיה השטח המסומן בתוך הקו האדום במפה זו.
 ב. אין בקביעת תחום השמירה כדי להוות אישור לחוקיות הבניה של מבנה כלשהו בתוך תחום זה. קביעה זו הינה לצורכי הרשאת פעילות אבטחה בלבד.

אל"ם יוחאי בן ישי, מפקד חטיבת 417

תאריך: 30/7/2009

מקרה: תחום שמכויות רשות שמירה - תחום איר"ש



"הגדרת תחום פעילות רשות השמירה והשומרים - גיתית"

א. מתוקף סמכותי לפי הצו בדבר הסדרת השמירה בישובים (יהודה והשומרון) (מס' 432), התשל"א - 1971, הריני קובע כי תחום השמירה של רשות השמירה והשומרים גיתית יהיה השטח המסומן בתוך הקו האדום במפה זו.
 ב. אין בקביעת תחום השמירה כדי להוות אישור לחוקיות הבניה של מבנה כלשהו בתוך תחום זה. קביעה זו הינה לצורכי הרשאת פעילות אבטחה בלבד.



אל"ם יוחאי בן ישי
 מפקד חטיבת 417

תאריך: 30/7/2009

מקרא:
 תחום סמכויות רשות שמירה - קו אדום
 תחום אי"ש - קו שחור

236,000

237,000

238,000

239,000



קב"מ: 1:10,000

668 000

667 000

9035

668 000

667 000

"הגדרת תחום פעילות רשות השמירה והשומרים - גלגל"

א. מתוקף סמכותי לפי הצו בדבר הסדרת השמירה בישובים (יהודה והשומרון) (מס' 432), התשל"א - 1971, הריני קובע כי תחום השמירה של רשות השמירה והשומרים גלגל יהיה השטח המסומן בתוך הקו האדום במפה זו. ב. אין בקביעת תחום השמירה כדי להוות אישור לחוקיות הבניה של מבנה כלשהו בתוך תחום זה. קביעה זו הינה לצורכי הרשאת פעילות אבטחה בלבד.



אל"ם 417
 יוחאי בן ישי, מפקד חטיבת

תאריך: 30/7/2009

מקרא:
 תחום סמכות רשות שמירה (קו אדום)
 תחום אי"ש (קו שחור)



"הגדרת תחום פעילות רשות השמירה והשומרים - ורד יריחו"


א. מתוקף סמכותי לפי הצו בדבר הסדרת השמירה בישובים (יהודה והשומרון) (מס' 432), התשל"א - 1971, הריני קובע כי תחום השמירה של רשות השמירה והשומרים ורד יריחו יהיה השטח המסומן בתוך הקו האדום במפה זו. באין בקביעת תחום השמירה כדי להוות אישור לחוקיות הבניה של מבנה כלשהו בתוך תחום זה. קביעה זו הינה לצורכי הרשאת פעילות אבטחה בלבד.



אל"ם יוחאי בן ישי, מפקד חטיבת 417

תאריך: 30/7/2009

מקרא:
 תחום סמכויות רשות שמירה
 תחום אחר



"הגדרת תחום פעילות רשות השמירה והשומרים - חוות איקלום"

א. מתוקף סמכותי לפי הצו בדבר הסדרת השמירה בישובים (יהודה והשומרון) (מס' 432), התשל"א - 1971, הריני קובע כי תחום השמירה של רשות השמירה והשומרים חוות איקלום יהיה השטח המסומן בתוך הקו האדום במפה זו.
ב. אין בקביעת תחום השמירה כדי להוות אישור לחוקיות הבניה של מבנה כלשהו בתוך תחום זה. קביעה זו הינה לצורכי הרשאת פעילות אבטחה בלבד.



אל"ם יוחאי בן ישי,
מפקד חטיבת 417

תאריך: 30/7/2009

סקרא:
- תחום סמכויות רשות שמירה
- תחום אירש



קב"מ: 1:8,000

"הגדרת תחום פעילות רשות השמירה והשומרים - חמדת"



א. מתוקף סמכותי לפי הצו בדבר הסדרת השמירה בישובים (יהודה והשומרון) (מס' 432), התשל"א - 1971, הריני קובע כי תחום השמירה של רשות השמירה והשומרים חמדת יהיה השטח המסומן בתוך הקו האדום במפה זו.
ב. אין בקביעת תחום השמירה כדי להוות אישור לחוקיות הבניה של מבנה כלשהו בתוך תחום זה. קביעה זו הינה לצורכי הרשאת פעילות אבטחה בלבד.

אל"ם 417 יוחאי בן ישי, מפקד חטיבת

תאריך: 30/7/2009

מקרא:
- תחום סמכות רשות שמירה
- תחום אירש



"הגדרת תחום פעילות רשות השמירה והשומרים - חמרה"



א. מתוקף סמכותי לפי הצו בדבר הסדרת השמירה בישובים (יהודה והשומרון) (מס' 432), התשל"א - 1971, הריני קובע כי תחום השמירה של רשות השמירה והשומרים חמרה יהיה השטח המסומן בתוך הקו האדום במפה זו.
ב. אין בקביעת תחום השמירה כדי להוות אישור לחוקיות הבניה של מבנה כלשהו בתוך תחום זה. קביעה זו הינה לצורכי הרשאת פעילות אבטחה בלבד.

אל"ם יוחאי בן ישי, מפקד חטיבת 417

תאריך: 30/7/2009

מקרא:
- תחום סמכויות רשות שמירה
- תחום איר"ש



"הגדרת תחום פעילות רשות השמירה והשומרים - ייטב"

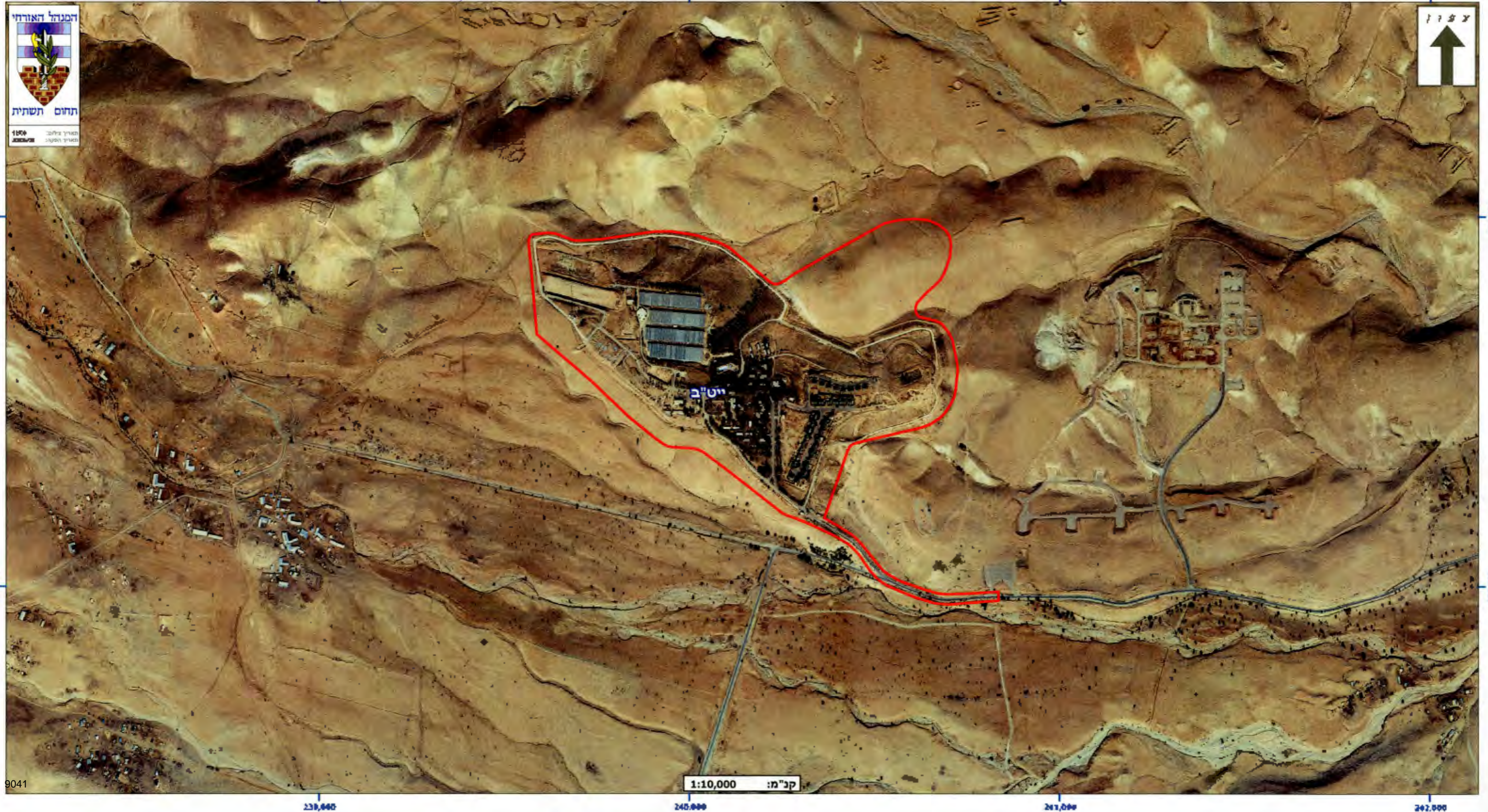
א.מתוקף סמכותי לפי הצו בדבר הסדרת השמירה בישובים (יהודה והשומרון)(מס'432), התשל"א - 1971, הריני קובע כי תחום השמירה של רשות השמירה והשומרים ייטב יהיה השטח המסומן בתוך הקו האדום במפה זו.
ב.אין בקביעת תחום השמירה כדי להוות אישור לחוקיות הבניה של מבנה כלשהו בתוך תחום זה. קביעה זו הינה לצורכי הרשאת פעילות אבטחה בלבד.



אל"ם יוחאי בן ישי, מפקד חטיבת 417

תאריך: 30/1/2004

ספריא:
- תחום סמכות רשות שמירה
- תחום איר"ש



651,000

650,000

239,000

240,000

241,000

242,000

239,640

240,000

241,000

242,000

קב"מ: 1:10,000

9041

"הגדרת תחום פעילות רשות השמירה והשומרים - יפית"

א. מתוקף סמכותי לפי הצו בדבר הסדרת השמירה בישובים (יהודה והשומרון) (מס' 432), התשל"א - 1971, הריני קובע כי תחום השמירה של רשות השמירה והשומרים יפית יהיה השטח המסומן בתוך הקו האדום במפה זו. ב. אין בקביעת תחום השמירה כדי להוות אישור לחוקיות הבניה של מבנה כלשהו בתוך תחום זה. קביעה זו הינה לצורכי הרשאת פעילות אבטחה בלבד.



אל"ם יוחאי בן ישי, מפקד חטיבת 417

תאריך: 30/7/2009

מסלול: תחום סמכויות רשות שמירה - תחום אי"ש



"הגדרת תחום פעילות רשות השמירה והשומרים - מחולה"

א. מתוקף סמכותי לפי הצו בדבר הסדרת השמירה בישובים (יהודה והשומרון) (מס' 432), התשל"א - 1971, הריני קובע כי תחום השמירה

של רשות השמירה והשומרים מחולה יהיה השטח המסומן בתוך הקו האדום במפה זו.


ב. אין בקביעת תחום השמירה כדי להוות אישור לחוקיות הבניה של מבנה כלשהו בתוך תחום זה. קביעה זו הינה לצורכי הרשאת פעילות אבטחה בלבד.



יוחאי בן ישי, אל"ם
מפקד חטיבת 417

תאריך: 30/7/2009

מקרא:
□ תחום סמכויות רשות שמירה
□ תחום אינ"ש



"הגדרת תחום פעילות רשות השמירה והשומרים - מכורה"



א. מתוקף סמכותי לפי הצו בדבר הסדרת השמירה בישובים (יהודה והשומרון) (מס' 432), התשל"א - 1971, הריני קובע כי תחום השמירה של רשות השמירה והשומרים מכורה יהיה השטח המסומן בתוך הקו האדום במפה זו.

ב. אין בקביעת תחום השמירה כדי להוות אישור לחוקיות הבניה של מבנה כלשהו בתוך תחום זה. קביעה זו הינה לצורכי הרשאת פעילות אבטחה בלבד.

יוחאי בן ישי, אל"ם
מפקד חטיבת 417

תאריך: 30/1/2009

מקרה:
 תחום סמכויות רשות שמירה
 תחום אירט

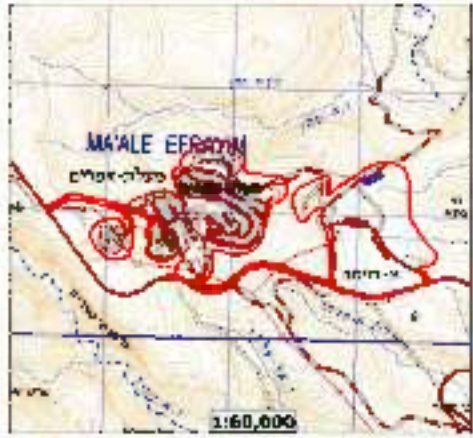


"הגדרת תחום פעילות רשות השמירה והשומרים - מעלה אפרים"

א. מתוקף סמכותי לפי הצו בדבר הסדרת השמירה בישובים (יהודה והשומרון) (מס' 432), התשל"א - 1971, הריני קובע כי תחום השמירה

של רשות השמירה והשומרים מעלה אפרים יהיה השטח המסומן בתוך הקו האדום במפה זו.

ב. אין בקביעת תחום השמירה כדי להוות אישור לחוקיות הבניה של מבנה כלשהו בתוך תחום זה. קביעה זו הינה לצורכי הרשאת פעילות אבטחה בלבד.



אל"ם יוחאי בן ישי
מפקד חטיבת 417

תאריך: 30/7/2009

מקרא:
- תחום סמכות רשות שמירה
- תחום איו"ש



"הגדרת תחום פעילות רשות השמירה והשומרים - משואה"

א. מתוקף סמכותי לפי הצו בדבר הסדרת השמירה בישובים (יהודה והשומרון) (מס' 432), התשל"א - 1971, הריני קובע כי תחום השמירה של רשות השמירה והשומרים משואה יהיה השטח המסומן בתוך הקו האדום במפה זו. ב. אין בקביעת תחום השמירה כדי להוות אישור לחוקיות הבניה של מבנה כלשהו בתוך תחום זה. קביעה זו הינה לצורכי הרשאת פעילות אבטחה בלבד.



אל"ם
417 יוחאי בן ישי
מפקד חטיבת

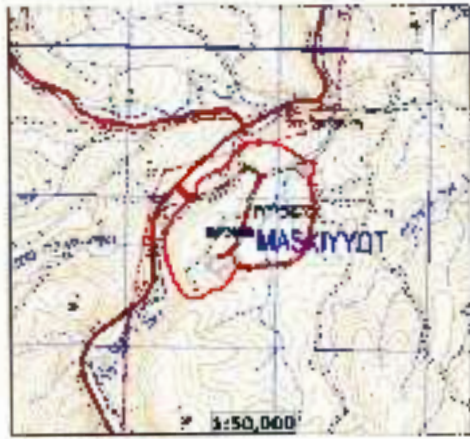
תאריך: 30/7/2009

מקום: תחום סמכויות רשות שמירה - תחום איר"ש



"הגדרת תחום פעילות רשות השמירה והשומרים - משכיות"

א. מתוקף סמכותי לפי הצו בדבר הסדרת השמירה בישובים (יהודה והשומרון) (מס' 432), התשל"א - 1971, הריני קובע כי תחום השמירה של רשות השמירה והשומרים משכיות יהיה השטח המסומן בתוך הקו האדום במפה זו.
ב. אין בקביעת תחום השמירה כדי להוות אישור לחוקיות הבניה של מבנה כלשהו בתוך תחום זה. קביעה זו הינה לצורכי הרשאת פעילות אבטחה בלבד.



אל"ם יוחאי בן ישי, מפקד חטיבת 417

247,000

תאריך: 30/7/2009

מקרא:
- תחום סמכויות רשות שמירה
- תחום אירש

249,000



קב"מ: 1:8,000

"הגדרת תחום פעילות רשות השמירה והשומרים - נירן"

א. מתוקף סמכותי לפי הצו בדבר הסדרת השמירה בישובים (יהודה והשומרון) (מס' 432), התשל"א - 1971, הריני קובע כי תחום השמירה של רשות השמירה והשומרים נירן יהיה השטח המסומן בתוך הקו האדום במפה זו.
 ב. אין בקביעת תחום השמירה כדי להוות אישור לחוקיות הבניה של מבנה כלשהו בתוך תחום זה. קביעה זו הינה לצורכי הרשאת פעילות אבטחה בלבד.



אל"ם יוחאי בן ישי, מפקד חטיבת 417

תאריך: 30/7/2009

מקרא:
 תחום סמכויות רשות שמירה
 תחום איר"ש



"הגדרת תחום פעילות רשות השמירה והשומרים - נעמי"

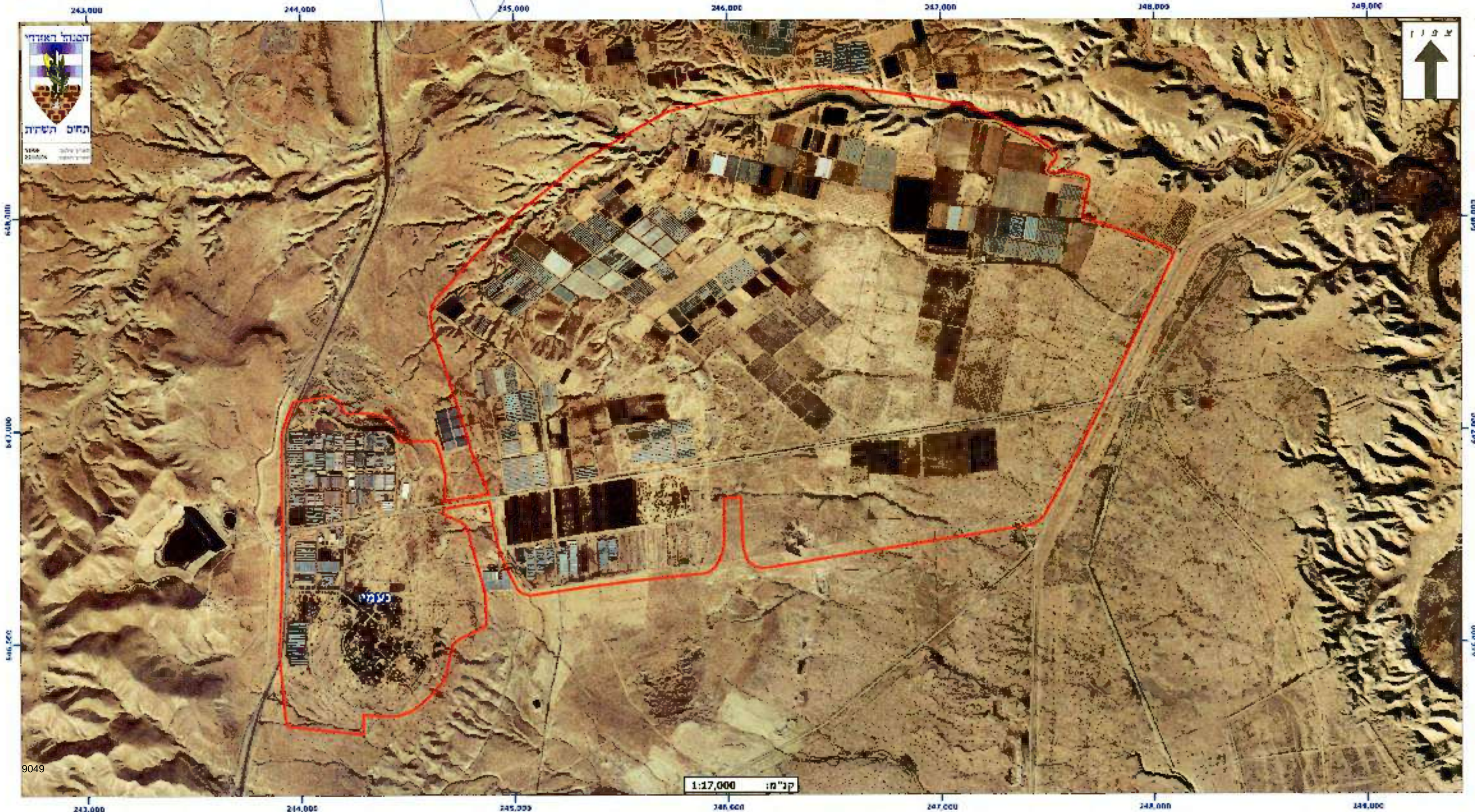
א. מתוקף סמכותי לפי הצו בדבר הסדרת השמירה בישובים (יהודה והשומרון) (מס' 432), התשל"א - 1971, הריני קובע כי תחום השמירה של רשות השמירה והשומרים נעמי יהיה השטח המסומן בתוך הקו האדום במפה זו.
 ב. אין בקביעת תחום השמירה כדי להוות אישור לחוקיות הבניה של מבנה כלשהו בתוך תחום זה. קביעה זו הינה לצורכי הרשאת פעילות אבטחה בלבד.



אל"ם יוחאי בן ישי, מפקד חטיבת 417

תאריך: 30/7/2009

מקרא:
 - תחום סמכות רשות שמירה
 - תחום א"ש



"הגדרת תחום פעילות רשות השמירה והשומרים - נתיב הגדוד"

א. מתוקף סמכותי לפי הצו בדבר הסדרת השמירה בישובים (יהודה והשומרון) (מס' 432), התשל"א - 1971, הריני קובע כי תחום השמירה של רשות השמירה והשומרים נתיב הגדוד יהיה השטח המסומן בתוך הקו האדום במפה זו.
ב. אין בקביעת תחום השמירה כדי להוות אישור לחוקיות הבניה של מבנה כלשהו בתוך תחום זה. קביעה זו הינה לצורכי הרשאת פעילות אבטחה בלבד.



אל"ם יוחאי בן ישי, מפקד חטיבת 417

תאריך: 30/7/2009

מקרה: תחום סמכויות רשות שמירה - יחום אירש



"הגדרת תחום פעילות רשות השמירה והשומרים - פצאל"

א. מתוקף סמכותי לפי הצו בדבר הסדרת השמירה בישובים (יהודה והשומרון) (מס' 432), התשל"א - 1971, הריני קובע כי תחום השמירה של רשות השמירה והשומרים פצאל יהיה השטח המסומן בתוך הקו האדום במפה זו.
 ב. אין בקביעת תחום השמירה כדי להוות אישור לחוקיות הבניה של מבנה כלשהו בתוך תחום זה. קביעה זו הינה לצורכי הרשאת פעילות אבטחה בלבד.



אל"ם 417 יוחאי בן ישי, מפקד חטיבת

תאריך: 30/7/2009

מקרא:
 - תחום סמכויות רשות שמירה
 - תחום אד"ש



"הגדרת תחום פעילות רשות השמירה והשומרים - קליה"

א. מתוקף סמכותי לפי הצו בדבר הסדרת השמירה בישובים (יהודה והשומרון) (מס' 432), התשל"א - 1971, הריני קובע כי תחום השמירה של רשות השמירה והשומרים קליה יהיה השטח המסומן בתוך הקו האדום במפה זו.
 ב. אין בקביעת תחום השמירה כדי להוות אישור לחוקיות הבניה של מבנה כלשהו בתוך תחום זה. קביעה זו הינה לצורכי הרשאת פעילות אבטחה בלבד.



אל"ם יוחאי בן ישי, מפקד חטיבת 417

תאריך: 30/7/2009

מקרא:
 - תחום סמכויות רשות שמירה
 - תחום אירש



"הגדרת תחום פעילות רשות השמירה והשומרים - רועי"

א. מתוקף סמכותי לפי הצו בדבר הסדרת השמירה בישובים (יהודה והשומרון) (מס' 432), התשל"א - 1971, הריני קובע כי תחום השמירה של רשות השמירה והשומרים רועי יהיה השטח המסומן בתוך הקו האדום במפה זו.
 ב. אין בקביעת תחום השמירה כדי להוות אישור לחוקיות הבניה של מבנה כלשהו בתוך תחום זה. קביעה זו הינה לצורכי הרשאת פעילות אבטחה בלבד.



אל"ם יוחאי בן ישי, מפקד חטיבת 417

תאריך: 30/7/2009

מקרא:
 - תחום סמכויות רשות שמירה
 - תחום אי"ש

744,000 745,000 746,000 747,000 748,000



685,000

684,000

9053

ק"מ: 1:13,000

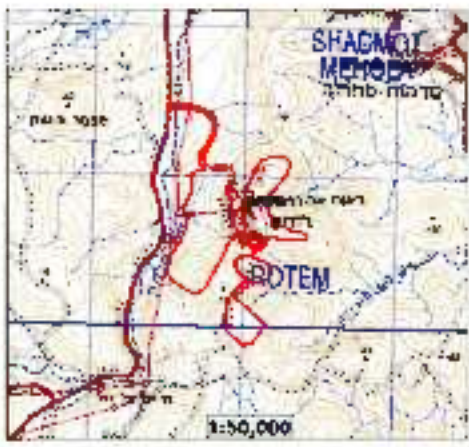
685,000

684,000

9053

"הגדרת תחום פעילות רשות השמירה והשומרים - רותם"

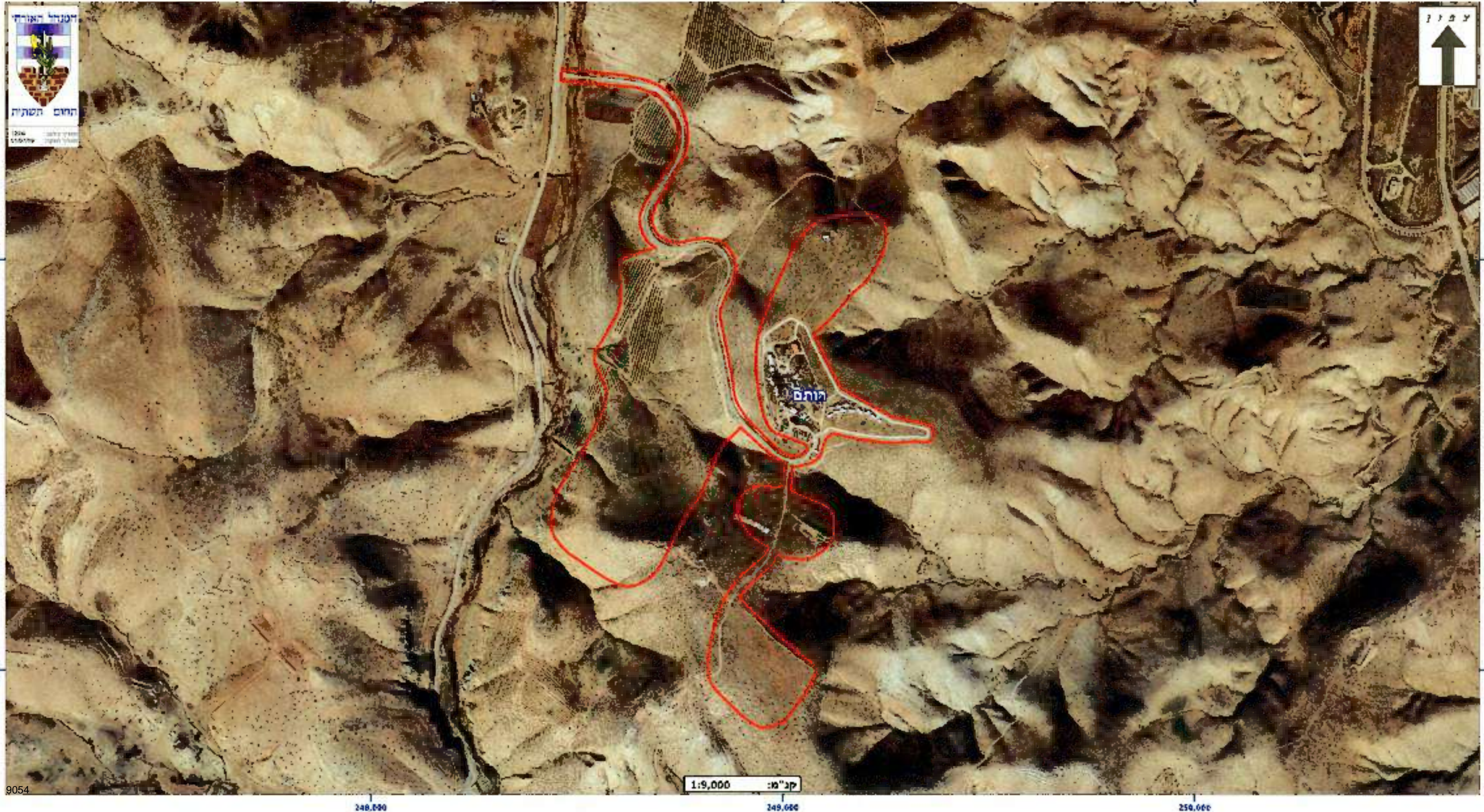
א. מתוקף סמכותי לפי הצו בדבר הסדרת השמירה בישובים (יהודה והשומרון) (מס' 432), התשל"א - 1971, הריני קובע כי תחום השמירה של רשות השמירה והשומרים רותם יהיה השטח המסומן בתוך הקו האדום במפה זו. ב. אין בקביעת תחום השמירה כדי להוות אישור לחוקיות הבניה של מבנה כלשהו בתוך תחום זה. קביעה זו הינה לצורכי הרשאת פעילות אבטחה בלבד.



אל"ם יוחאי בן ישי, מפקד חטיבת 417

תאריך: 30/7/2009

מקרא:
 - תחום סמכויות רשות שמירה
 - תחום אל"ם



"הגדרת תחום פעילות רשות השמירה והשומרים - שדמות מחולה"

א. מתוקף סמכותי לפי הצו בדבר הסדרת השמירה בישובים (יהודה והשומרון) (מס' 432), התשל"א - 1971, הריני קובע כי תחום השמירה של רשות השמירה והשומרים שדמות מחולה יהיה השטח המסומן בתוך הקו האדום במפה זו. ב. אין בקביעת תחום השמירה כדי להוות אישור לחוקיות הבניה של מבנה כלשהו בתוך תחום זה. קביעה זו הינה לצורכי הרשאת פעילות אבטחה בלבד.



אל"ם יוחאי בן ישי, מפקד חטיבת 417

תאריך: 30/7/2009

מקרא: תחום שמירת רשות שמירה (קו אדום) תחום אי"ש (קו שחור)



"הגדרת תחום פעילות רשות השמירה והשומרים - תומר"

א. מתוקף סמכותי לפי הצו בדבר הסדרת השמירה בישובים (יהודה והשומרון) (מס' 432), התשל"א - 1971, הריני קובע כי תחום השמירה

של רשות השמירה והשומרים תומר יהיה השטח המסומן בתוך הקו האדום במפה זו.

ב. אין בקביעת תחום השמירה כדי להוות אישור לחוקיות הבניה של מבנה כלשהו בתוך תחום זה. קביעה זו הינה לצורכי הרשאת פעילות אבטחה בלבד.



אל"ם יוחאי בן ישי, מפקד חטיבת 417

תאריך: 30/7/2009

מקרא:
- תחום סמכויות רשות שמירה
- תחום איר"ש



"הגדרת תחום פעילות רשות השמירה והשומרים - א.ת ברקן"

א.מתוקף סמכותי לפי הצו בדבר הסדרת השמירה בישובים (יהודה והשומרון)(מס'432), התשל"א - 1971, הריני קובע כי תחום השמירה של רשות השמירה והשומרים א.ת ברקן יהיה השטח המסומן בתוך הקו האדום במפה זו.
 ב.אין בקביעת תחום השמירה כדי להוות אישור לחוקיות הבניה של מבנה כלשהו בתוך תחום זה. קביעה זו הינה לצורכי הרשאת פעילות אבטחה בלבד.



ערן ניב, אל"ם
 מפקד חטיבת אפרים

תאריך: 30/7/2009

מקרא:
 - תחום סמכויות רשות שמירה
 - תחום איר"ש



"הגדרת תחום פעילות רשות השמירה והשומרים - אורנית"

- א. מתוקף סמכותי לפי הצו בדבר הסדרת השמירה בישובים (יהודה והשומרון) (מס' 432), התשל"א - 1971, הריני קובע כי תחום השמירה של רשות השמירה והשומרים אורנית יהיה השטח המסומן בתוך הקו האדום במפה זו.
- ב. אין בקביעת תחום השמירה כדי להוות אישור לחוקיות הבניה של מבנה כלשהו בתוך תחום זה. קביעה זו הינה לצורכי הרשאת פעילות אבטחה בלבד.



עין ניב, אל"ם
מפקד חטיבת אפרים

תאריך: 30/7/2009

סקיצה
תחום סמכויות רשות שמירה
תחום אי"ש



"הגדרת תחום פעילות רשות השמירה והשומרים - אלפי מנשה"

א. מתוקף סמכותי לפי הצו בדבר הסדרת השמירה בישובים (יהודה והשומרון) (מס' 432), התשל"א - 1971, הריני קובע כי תחום השמירה של רשות השמירה והשומרים אלפי מנשה יהיה השטח המסומן בתוך הקו האדום במפה זו.
 ב. אין בקביעת תחום השמירה כדי להוות אישור לחקיקות הבניה של מבנה כלשהו בתוך תחום זה. קביעה זו הינה לצורכי הרשאת פעילות אבטחה בלבד.



ע"ן ניב, מפקד חטיבת אל"ם אפרים

תאריך: 30/7/2009

מקרא:
 - תחום סמכות רשות שמירה (קו אדום)
 - תחום א"י"ט (קו שחור)



676,000
675,000
674,000

676,000
675,000
674,000

200,200 201,000 202,000 203,000

200,300 201,000 202,000 203,000

קב"מ: 1:12,000

"הגדרת תחום פעילות רשות השמירה והשומרים - אלקנה ומגן דן"

א.מתוקף סמכותי לפי הצו בדבר הסדרת השמירה בישובים (יהודה והשומרון)(מס'432), התשל"א - 1971, הריני קובע כי תחום השמירה של רשות השמירה והשומרים אלקנה ומגן דן יהיה השטח המסומן בתוך הקו האדום במפה זו.
 ב.אין בקביעת תחום השמירה כדי להוות אישור לחוקיות הבניה של מבנה כלשהו בתוך תחום זה. קביעה זו הינה לצורכי הרשאת פעילות אבטחה בלבד.



ערן ניב, אל"ם
 מפקד חטיבת אפרים

תאריך: 30/7/2009

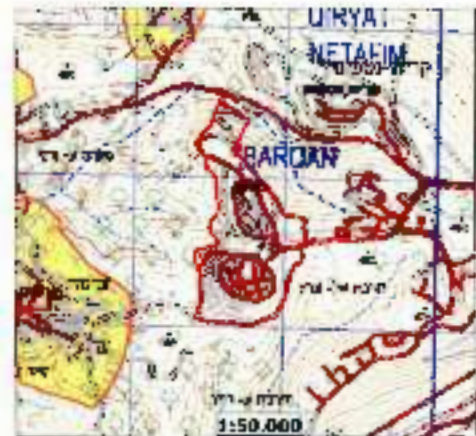
טקרא:
 - תחום סמכויות רשות שמירה
 - תחום אירש



דוקימנט המגן דן
 תחום השמירה
 מס' 432
 תאריך: 1971
 מפקד: ערן ניב
 חטיבת אפרים

"הגדרת תחום פעילות רשות השמירה והשומרים - ברקן"

א. מתוקף סמכותי לפי הצו בדבר הסדרת השמירה בישובים (יהודה והשומרון) (מס' 432), התשל"א - 1971, הריני קובע כי תחום השמירה של רשות השמירה והשומרים ברקן יהיה השטח המסומן בתוך הקו האדום במפה זו.
 ב. אין בקביעת תחום השמירה כדי להוות אישור לחוקיות הבניה של מבנה כלשהו בתוך תחום זה. קביעה זו הינה לצורכי הרשאת פעילות אבטחה בלבד.



אל"ם
 ערן ניב, מפקד חטיבת אפרים

תאריך: 30/7/2009

מקרא:
 תחום סמכות רשות שמירה (קו אדום)
 תחום אי"ש (קו שחור)



"הגדרת תחום פעילות רשות השמירה והשומרים - יקר"

א. מתוקף סמכותי לפי הצו בדבר הסדרת השמירה בישובים (יהודה והשומרון) (מס' 432), התשל"א - 1971, הריני קובע כי תחום השמירה של רשות השמירה והשומרים יקר יהיה השטח המסומן בתוך הקו האדום במפה זו.
 ב. אין בקביעת תחום השמירה כדי להוות אישור לחוקיות הבניה של מבנה כלשהו בתוך תחום זה. קביעה זו הינה לצורכי הרשאת פעילות אבטחה בלבד.



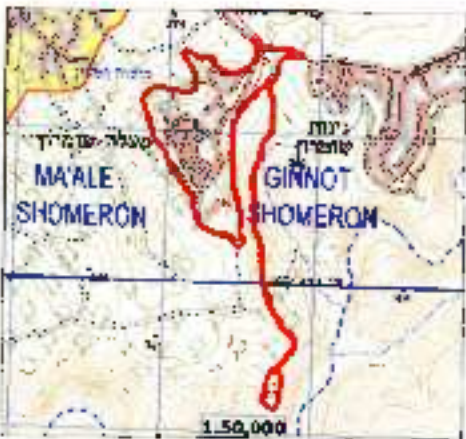
ערן ניב, מפקד חטיבת אל"ם אפרים

תאריך: 30/7/2009

סימון: תחום שמירה - קו אדום, תחום אי"ש - קו שחור



"הגדרת תחום פעילות רשות השמירה והשומרים - מעלה שומרון ואל מתן"



- א. מתוקף סמכותי לפי הצו בדבר הסדרת השמירה בישובים (יהודה ושומרון) (מס' 432), התשל"א - 1971, הריני קובע כי תחום השמירה של רשות השמירה והשומרים מעלה שומרון ואל מתן יהיה השטח המסומן בתוך הקו האדום במפה זו.
- ב. אין בקביעת תחום השמירה כדי להוות אישור לחוקיות הבניה של מבנה כלשהו בתוך תחום זה. קביעה זו הינה לצורכי הרשאת פעילות אבטחה בלבד.

אל"ם
מפקד חטיבת אפרים

ערן ניב,
מפקד חטיבת אפרים

תאריך: 30/7/2009

טקרא:
- תחום שמכויות רשות שמירה
- תחום אי"ש



675,000
674,000
673,000

675,000
674,000
673,000

205,000 206,000 207,000


"הגדרת תחום פעילות רשות השמירה והשומרים - נופים"

- א. מתוקף סמכותי לפי הצו בדבר הסדרת השמירה בישובים (יהודה והשומרון) (מס' 432), התשל"א - 1971, הריני קובע כי תחום השמירה של רשות השמירה והשומרים נופים יהיה השטח המסומן בתוך הקו האדום במפה זו.
- ב. אין בקביעת תחום השמירה כדי להוות אישור לחוקיות הבניה של מבנה כלשהו בתוך תחום זה. קביעה זו הינה לצורכי הרשאת פעילות אבטחה בלבד.



ערן ניב, מפקד חטיבת אפרים אל"ם

תאריך: 30/7/2009



"הגדרת תחום פעילות רשות השמירה והשומרים - סלעית"

- א. מתוקף סמכותי לפי הצו בדבר הסדרת השמירה בישובים (יהודה והשומרון) (מס' 432), התשל"א - 1971, הריני קובע כי תחום השמירה של רשות השמירה והשומרים סלעית יהיה השטח המסומן בתוך הקו האדום במפה זו.
- ב. אין בקביעת תחום השמירה כדי להוות אישור לחוקיות הבניה של מבנה כלשהו בתוך תחום זה. קביעה זו הינה לצורכי הרשאת פעילות אבטחה בלבד.



ערן ניב, מפקד חטיבת אפרים אל"ם

תאריך: 30/7/2009

מסלול: תחום סמכות רשות שמירה - תחום אדום



000 750

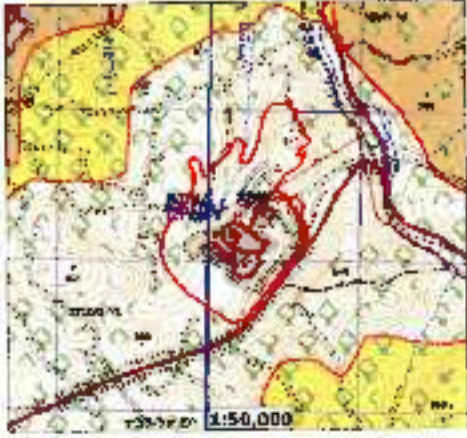
9065

000 750

9065

"הגדרת תחום פעילות רשות השמירה והשומרים - עינב"

א. מתוקף סמכותי לפי הצו בדבר הסדרת השמירה בישובים (יהודה והשומרון) (מס' 432), התשל"א - 1971, הריני קובע כי תחום השמירה של רשות השמירה והשומרים עינב יהיה השטח המסומן בתוך הקו האדום במפה זו.
 ב. אין בקביעת תחום השמירה כדי להוות אישור לחוקיות הבניה של מבנה כלשהו בתוך תחום זה. קביעה זו הינה לצורכי הרשאת פעילות אבטחה בלבד.



אל"ם אפרים
 ערן ניב, מפקד חטיבת

תאריך: 30/7/2009

מקרא:
 תחום סמכות רשות שמירה
 תחום אירוס



"הגדרת תחום פעילות רשות השמירה והשומרים - ברוכין - עלי זהב מזרח"

- א. מתוקף סמכותי לפי הצו בדבר הסדרת השמירה בישובים (יהודה והשומרון) (מס' 432), התשל"א - 1971, הריני קובע כי תחום השמירה של רשות השמירה והשומרים ברוכין - עלי זהב מזרח יהיה השטח המסומן בתוך הקו האדום במפה זו.
- ב. אין בקביעת תחום השמירה כדי להוות אישור לחוקיות הבניה של מבנה כלשהו בתוך תחום זה. קביעה זו הינה לצורכי הרשאת פעילות אבטחה בלבד.



אל"ם
מפקד חטיבת אפרים

ערן ניב,
מפקד חטיבת אפרים

תאריך: 30/7/2009

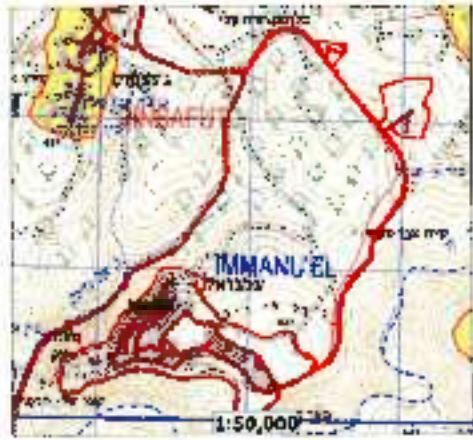
פיקוד: תחום שמורות רשות שמירה
תחום איר"ם



המסמך אינו מהווה אישור או אי-אישור לבנייה או פעילות אחרת. המסמך מוגדר כמסמך מידע בלבד. כל פעילות או בנייה בתוך תחום זה תהיינה לפי האישור הרשמי של הרשות המוסמכת.

"הגדרת תחום פעילות רשות השמירה והשומרים - עמנואל"

א. מתוקף סמכותי לפי הצו בדבר הסדרת השמירה בישובים (יהודה והשומרון) (מס' 432), התשל"א - 1971, הריני קובע כי תחום השמירה של רשות השמירה והשומרים עמנואל יהיה השטח המסומן בתוך הקו האדום במפה זו.
 ב. אין בקביעת תחום השמירה כדי להוות אישור לחוקיות הבניה של מבנה כלשהו בתוך תחום זה. קביעה זו הינה לצורכי הרשאת פעילות אבטחה בלבד.



ערן ניב, אל"ם
 מפקד חטיבת אפרים

תאריך: 30/7/2009

מקרא:
 - תחום סמכויות רשות שמירה
 - תחום אי"ש



9068

"הגדרת תחום פעילות רשות השמירה והשומרים - עץ אפרים"

א. מתוקף סמכותי לפי הצו בדבר הסדרת השמירה בישובים (יהודה והשומרון) (מס' 432), התשל"א - 1971, הריני קובע כי תחום השמירה של רשות השמירה והשומרים עץ אפרים יהיה השטח המסומן בתוך הקו האדום במפה זו.
 ב. אין בקביעת תחום השמירה כדי להוות אישור לחוקיות הבניה של מבנה כלשהו בתוך תחום זה. קביעה זו הינה לצורכי הרשאת פעילות אבטחה בלבד.



עין ניב, אל"ם
 מפקד חטיבת אפרים

תאריך: 30/7/2009

מס' 101
 - תחום סמכויות רשות שמירה
 - תחום אי"ש



"הגדרת תחום פעילות רשות השמירה והשומרים - צופים"

- א. מתוקף סמכותי לפי הצו בדבר הסדרת השמירה בישובים (יהודה והשומרון) (מס'432), התשל"א - 1971, הריני קובע כי תחום השמירה של רשות השמירה והשומרים צופים יהיה השטח המסומן בתוך הקו האדום במפה זו.
- ב. אין בקביעת תחום השמירה כדי להוות אישור לחוקיות הבניה של מבנה כלשהו בתוך תחום זה. קביעה זו הינה לצורכי הרשאת פעילות אבטחה בלבד.



אל"ם
מפקד חטיבת אפרים

ערן גיב,
מפקד חטיבת אפרים

תאריך: 30/7/2009

מקד"א
תחום סמכויות רשות שמירה
תחום איר"ק



המטה הכללי
רשות השמירה והשומרים

9070

קב"מ: 1:6,500



צ 119

"הגדרת תחום פעילות רשות השמירה והשומרים - קרית נטפים"

א. מתוקף סמכותי לפי הצו בדבר הסדרת השמירה בישובים (יהודה והשומרון) (מס' 432), התשל"א - 1971, הריני קובע כי תחום השמירה של רשות השמירה והשומרים קרית נטפים יהיה השטח המסומן בתוך הקו האדום במפה זו.
 ב. אין בקביעת תחום השמירה כדי להוות אישור לחוקיות הבניה של מבנה כלשהו בתוך תחום זה. קביעה זו הינה לצורכי הרשאת פעילות אבטחה בלבד.



ערן ניב, מפקד חטיבת אל"ם אפרים

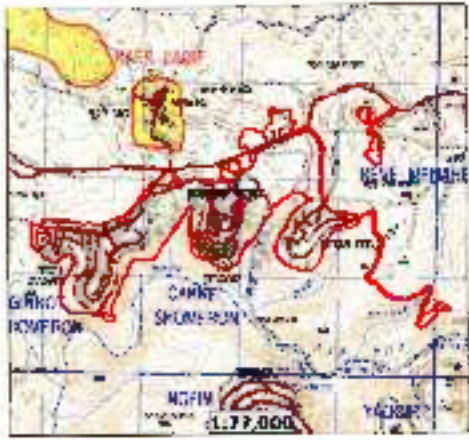
תאריך: 30/7/2009

מקרא:
 - תחום שמירה רשות שמירה
 - תחום אירש



"הגדרת תחום פעילות רשות השמירה והשומרים - קרני שומרון, א.תעשייה קרני שומרון, גבעת הדגל ואלוני שילה"

א.מתוקף סמכותי לפי הצו בדבר הסדרת השמירה בישובים (יהודה ושומרון) (מס'432), התשל"א - 1971, הריני קובע כי תחום השמירה של רשות השמירה והשומרים קרני שומרון, א.תעשייה קרני שומרון, גבעת הדגל ואלוני שילה יהיה השטח המסומן בתוך הקו האדום במפה זו. באין בקביעת תחום השמירה כדי להוות אישור לחוקיות הבניה של מבנה כלשהו בתוך תחום זה. קביעה זו הינה לצורכי הרשאת פעילות אבטחה בלבד.



אל"ם ערן ניב, מפקד חטיבת אפרים

תאריך: 12/10/09

מקרא:
 - תחום סמכות רשות שמירה (קו אדום)
 - תחום אירש (קו שחור)



9072

"הגדרת תחום פעילות רשות השמירה והשומרים - שערי תקווה"

- א. מתוקף סמכותי לפי הצו בדבר הסדרת השמירה בישובים (יהודה והשומרון) (מס' 432), התשל"א - 1971, הריני קובע כי תחום השמירה של רשות השמירה והשומרים שערי תקווה יהיה השטח המסומן בתוך הקו האדום במפה זו.
- ב. אין בקביעת תחום השמירה כדי להוות אישור לחוקיות הבניה של מבנה כלשהו בתוך תחום זה. קביעה זו הינה לצורכי הרשאת פעילות אבטחה בלבד.



ערן ניב, אל"ם
מפקד חטיבת אפרים

תאריך: 30/7/2009

מקרא:
- תחום סמכויות רשות שמירה
- תחום אי"ש



"הגדרת תחום פעילות רשות השמירה והשומרים - בית אריה"

א. מתוקף סמכותי לפי הצו בדבר הסדרת השמירה בישובים (יהודה והשומרון) (מס' 432), התשל"א - 1971, הריני קובע כי תחום השמירה של רשות השמירה והשומרים בבית אריה יהיה השטח המסומן בתוך הקו האדום במפה זו.
 ב. אין בקביעת תחום השמירה כדי להוות אישור לחקיקות הבניה של מבנה כלשהו בתוך תחום זה. קביעה זו הינה לצורכי הרשאת פעילות אבטחה בלבד.



אביב רשף, אל"ם
 מפקד חטיבת בנימין

תאריך: 30/7/2009

סקרא: תחום סמכויות רשות שמירה (קו אדום) תחום אל"ם (קו שחור)



661.000
 660.000
 659.000

661.000
 660.000
 659.000

"הגדרת תחום פעילות רשות השמירה והשומרים - גבע בנימין-אדם"

א. מתוקף סמכותי לפי הצו בדבר הסדרת השמירה בישובים (יהודה והשומרון) (מס' 432), התשל"א - 1971, הריני קובע כי תחום השמירה של רשות השמירה והשומרים בגבע בנימין-אדם יהיה השטח המסומן בתוך הקו האדום במפה זו.
 ב. אין בקביעת תחום השמירה כדי להוות אישור לחוקיות הבניה של מבנה כלשהו בתוך תחום זה. קביעה זו הינה לצורכי הרשאת פעילות אבטחה בלבד.



אביב רשף, אל"ם
 מפקד חטיבת בנימין

תאריך: 30/7/2009

מקרא:
 תחום סמכות רשות שמירה
 תחום איר"ש



"הגדרת תחום פעילות רשות השמירה והשומרים - גבעת אסף"


א. מתוקף סמכותי לפי הצו בדבר הסדרת השמירה בישובים (יהודה והשומרון) (מס' 432), התשל"א - 1971, הריני קובע כי תחום השמירה של רשות השמירה והשומרים בגבעת אסף יהיה השטח המסומן בתוך הקו האדום במפה זו.
 ב. אין בקביעת תחום השמירה כדי להוות אישור לחוקיות הבניה של מבנה כלשהו בתוך תחום זה. קביעה זו הינה לצורכי הרשאת פעילות אבטחה בלבד.



אל"ם אביב רשף, מפקד חטיבת בנימין

תאריך: 30/7/2009

מקרא: תחום סמכות רשות שמירה (אדום) תחום אי"ש (ירוק)



התחום המוגדר בתוך הקו האדום הוא תחום פעילות רשות השמירה והשומרים. אין בקביעת תחום השמירה כדי להוות אישור לחוקיות הבניה של מבנה כלשהו בתוך תחום זה. קביעה זו הינה לצורכי הרשאת פעילות אבטחה בלבד.

"הגדרת תחום פעילות רשות השמירה והשומרים - דולב"

א. מתוקף סמכותי לפי הצו בדבר הסדרת השמירה בישובים (יהודה ושומרון) (מס' 432), התשל"א - 1971, הריני קובע כי תחום השמירה של רשות השמירה והשומרים בדולב יהיה השטח המסומן בתוך הקו האדום במפה זו.
 ב. אין בקביעת תחום השמירה כדי להוות אישור לחוקיות הבניה של מבנה כלשהו בתוך תחום זה. קביעה זו הינה לצורכי הגשאת פעילות אבטחה בלבד.



מפקד חטיבת אביב רשף, אל"ם
 בנימין

תאריך: 30/7/2009

מקרא:
 - תחום סמכויות רשות שמירה
 - תחום אי"ש



"הגדרת תחום פעילות רשות השמירה והשומרים - חלמיש"

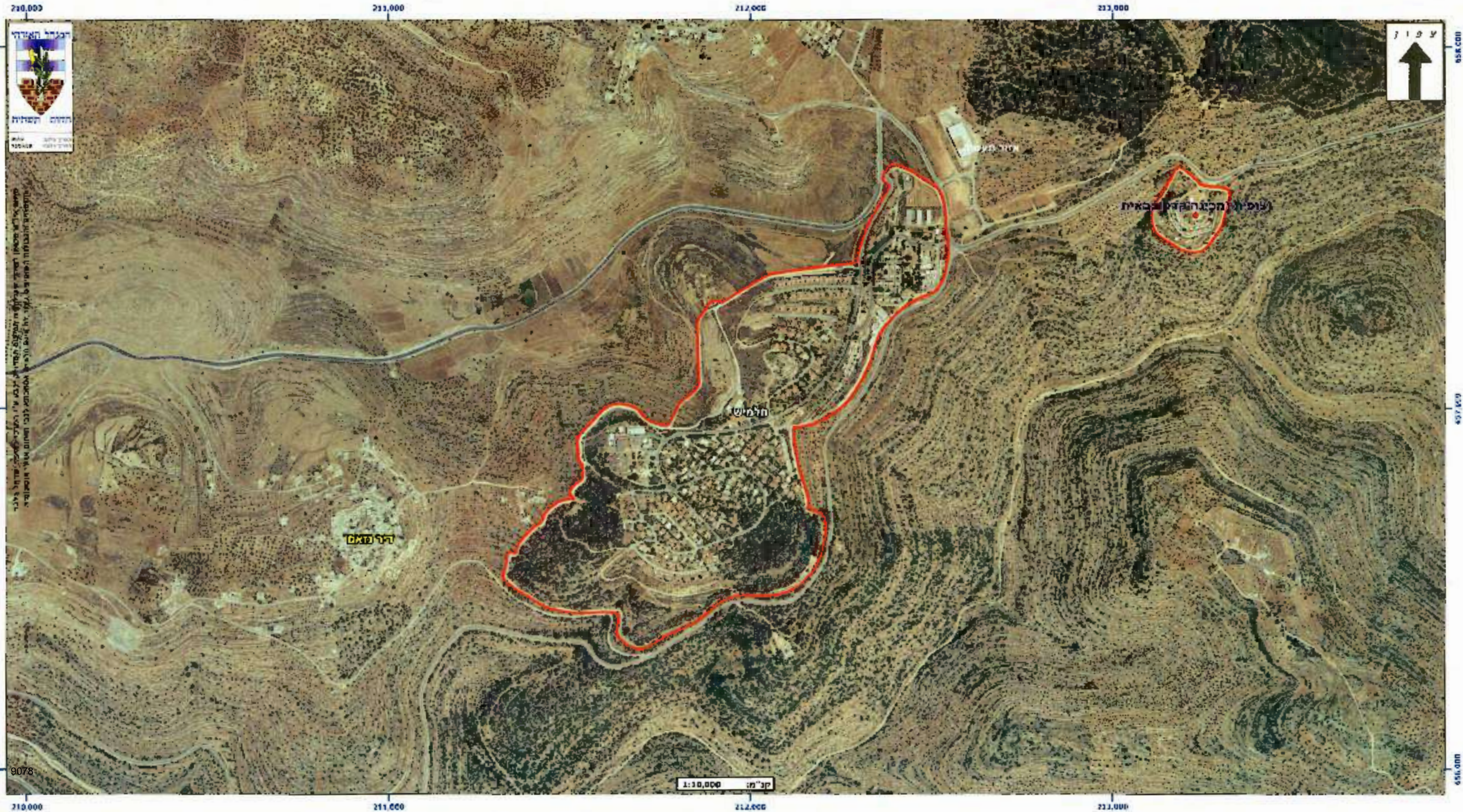
א. מתוקף סמכותי לפי הצו בדבר הסדרת השמירה בישובים (יהודה והשומרון) (מס' 432), התשל"א - 1971, הריני קובע כי תחום השמירה של רשות השמירה והשומרים בחלמיש יהיה השטח המסומן בתוך הקו האדום במפה זו.
 ב. אין בקביעת תחום השמירה כדי להוות אישור לחוקיות הבניה של מבנה כלשהו בתוך תחום זה. קביעה זו הינה לצורכי הרשאת פעילות אבטחה בלבד.



אביב רשף, אל"ם
 מפקד חטיבת בנימין

תאריך: 30/7/2009

מקרא:
 תחום שמירת רשות שמירה
 תחום אר"ש



מסמך זה נכנס לתוקף מיום תאריך פרסומו. כל שינוי יבוצע באישור מפקד חטיבת בנימין.

9078

"הגדרת תחום פעילות רשות השמירה והשומרים - חרשה וחורש ירון"

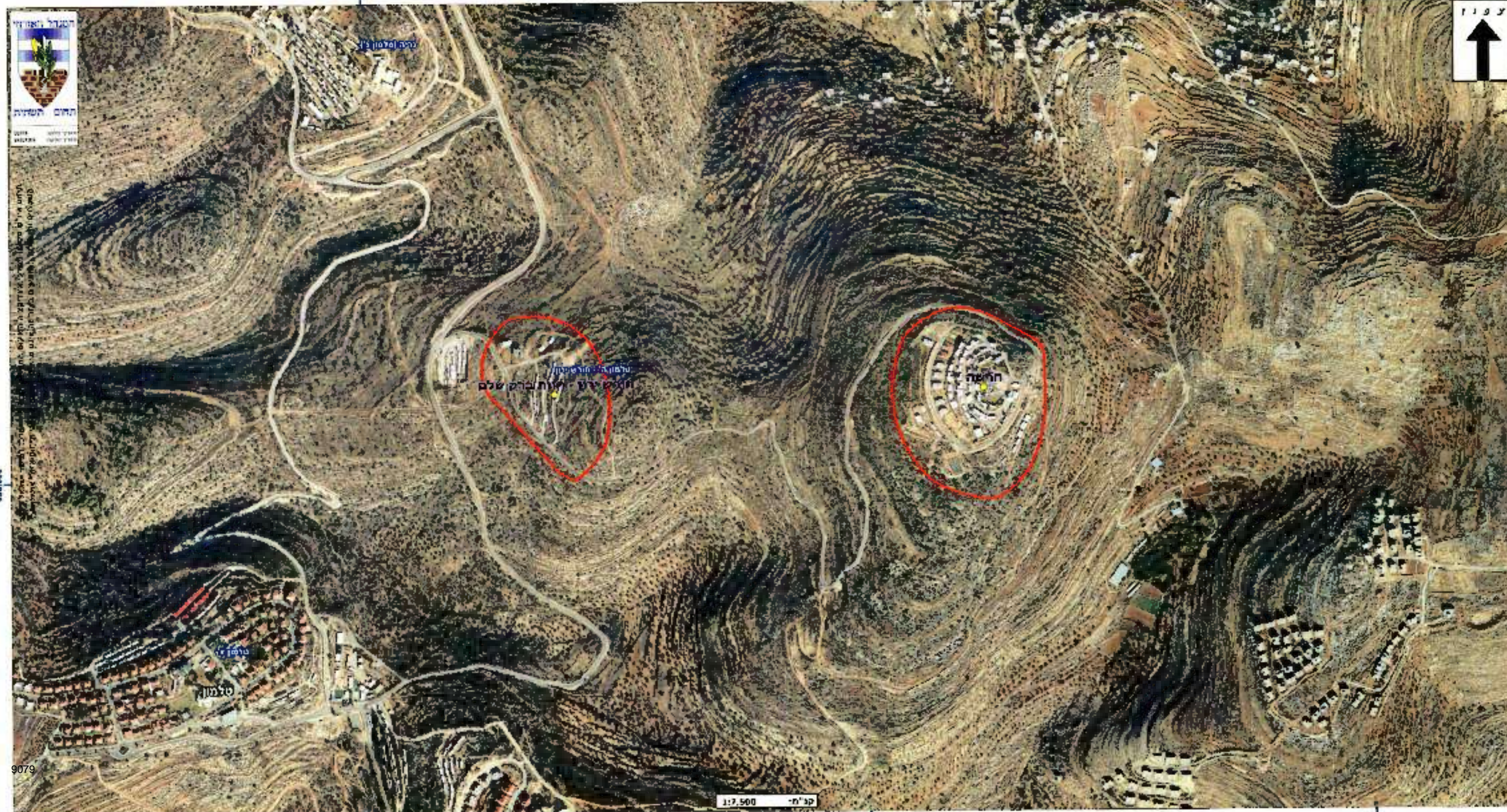
א. מתוקף סמכותי לפי הצו בדבר הסדרת השמירה בישובים (יהודה והשומרון) (מס' 432), התשל"א - 1971, הריני קובע כי תחום השמירה של רשות השמירה והשומרים בחרשה וחורש ירון יהיה השטח המסומן בתוך הקו האדום במפה זו.
 ב. אין בקביעת תחום השמירה כדי להוות אישור לחוקיות הבניה של מבנה כלשהו בתוך תחום זה. קביעה זו הינה לצורכי הרשאת פעילות אבטחה בלבד.



אביב רשף, אל"ם
 מפקד חטיבת בנימין

תאריך: 30/7/2009

מקרא:
 תחום פעילות רשות שמירה
 תחום אירש



450,000

830,000

9079

"הגדרת תחום פעילות רשות השמירה והשומרים - חשמונאים"

א.מתוקף סמכותי לפי הצו בדבר הסדרת השמירה בישובים (יהודה והשומרון) (מס'432), התשל"א - 1971, הריני קובע כי תחום השמירה של רשות השמירה והשומרים בחשמונאים יהיה השטח המסומן בתוך הקו האדום במפה זו.
 ב.אין בקביעת תחום השמירה כדי להוות אישור לחוקיות הבניה של מבנה כלשהו בתוך תחום זה. קביעה זו הינה לצורכי הרשאת פעילות אבטחה בלבד.



אל"ם אביב רשף, מפקד חטיבת בנימין

תאריך: 30/7/2009

סקלא:
 - תחום סמכויות רשות שמירה
 - תחום אירש



"הגדרת תחום פעילות רשות השמירה והשומרים - טלמון"

א. מתוקף סמכותי לפי הצו בדבר הסדרת השמירה בישובים (יהודה והשומרון) (מס' 432), התשל"א - 1971, הריני קובע כי תחום השמירה של רשות השמירה והשומרים בטלמון יהיה השטח המסומן בתוך הקו האדום במפה זו.
 ב. אין בקביעת תחום השמירה כדי להוות אישור לחוקיות הבניה של מבנה כלשהו בתוך תחום זה. קביעה זו הינה לצורכי הרשאת פעילות אבטחה בלבד.



אביב רשף, אל"ם
 מפקד חטיבת בנימין

תאריך: 30/7/2009

מקרא:
 תחום סמכות רשות שמירה
 תחום אירש



"הגדרת תחום פעילות רשות השמירה והשומרים - כוכב השחר"

א. מתוקף סמכותי לפי הצו בדבר הסדרת השמירה בישובים (יהודה והשומרון) (מס' 432), התשל"א - 1971, הריני קובע כי תחום השמירה של רשות השמירה והשומרים בכוכב השחר יהיה השטח המסומן בתוך הקו האדום במפה זו. באין בקביעת תחום השמירה כדי להוות אישור לחוקיות הבניה של מבנה כלשהו בתוך תחום זה. קביעה זו הינה לצורכי הרשאת פעילות אבטחה בלבד.



אל"ם
מפקד חטיבת
אביב רשף,

תאריך: 30/7/2009

מסמך: תחום שמירה - תחום א"ש



"הגדרת תחום פעילות רשות השמירה והשומרים - כפר אורנים"

א. מתוקף סמכותי לפי הצו בדבר הסדרת השמירה בישובים (יהודה והשומרון) (מס' 432), התשל"א - 1971, הריני קובע כי תחום השמירה של רשות השמירה והשומרים בכפר אורנים יהיה השטח המסומן בתוך הקו האדום במפה זו.
 ב. אין בקביעת תחום השמירה כדי להונת אישור לחוקיות הבניה של מבנה כלשהו בתוך תחום זה. קביעה זו הינה לצורכי הרשאת פעילות אבטחה בלבד.



אל"ם אביב רשף,
 מפקד חטיבת בנימין

תאריך: 30/7/2009

מקרא:
 - תחום שמירת רשות שמירה
 - תחום אר"ש



"הגדרת תחום פעילות רשות השמירה והשומרים - מודיעין עילית"

א. מתוקף סמכותי לפי הצו בדבר הסדרת השמירה בישובים (יהודה והשומרון) (מס' 432), התשל"א - 1971, הריני קובע כי תחום השמירה של רשות השמירה והשומרים במודיעין עילית יהיה השטח המסומן בתוך הקו האדום במפה זו.
 ב. אין בקביעת תחום השמירה כדי להוות אישור לחוקיות הבניה של מבנה כלשהו בתוך תחום זה. קביעה זו הינה לצורכי הרשאת פעילות אבטחה בלבד.



מפקד חטיבת בנינים
 אביב רשף, אל"ם

תאריך: 30/7/2009

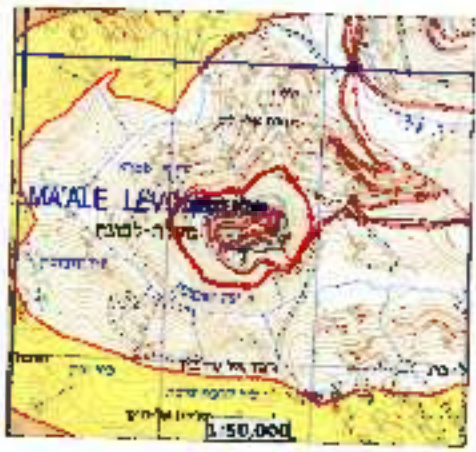
מקרא:
 - תחום סמכויות רשות שמירה
 - תחום אי"ש



"הגדרת תחום פעילות רשות השמירה והשומרים - מעלה לבונה"

א. מתוקף סמכותי לפי הצו בדבר הסדרת השמירה בישובים (יהודה ושומרון) (מס' 432), התשל"א - 1971, הריני קובע כי תחום השמירה של רשות השמירה והשומרים במעלה לבונה יהיה השטח המסומן בתוך הקו האדום במפה זו.

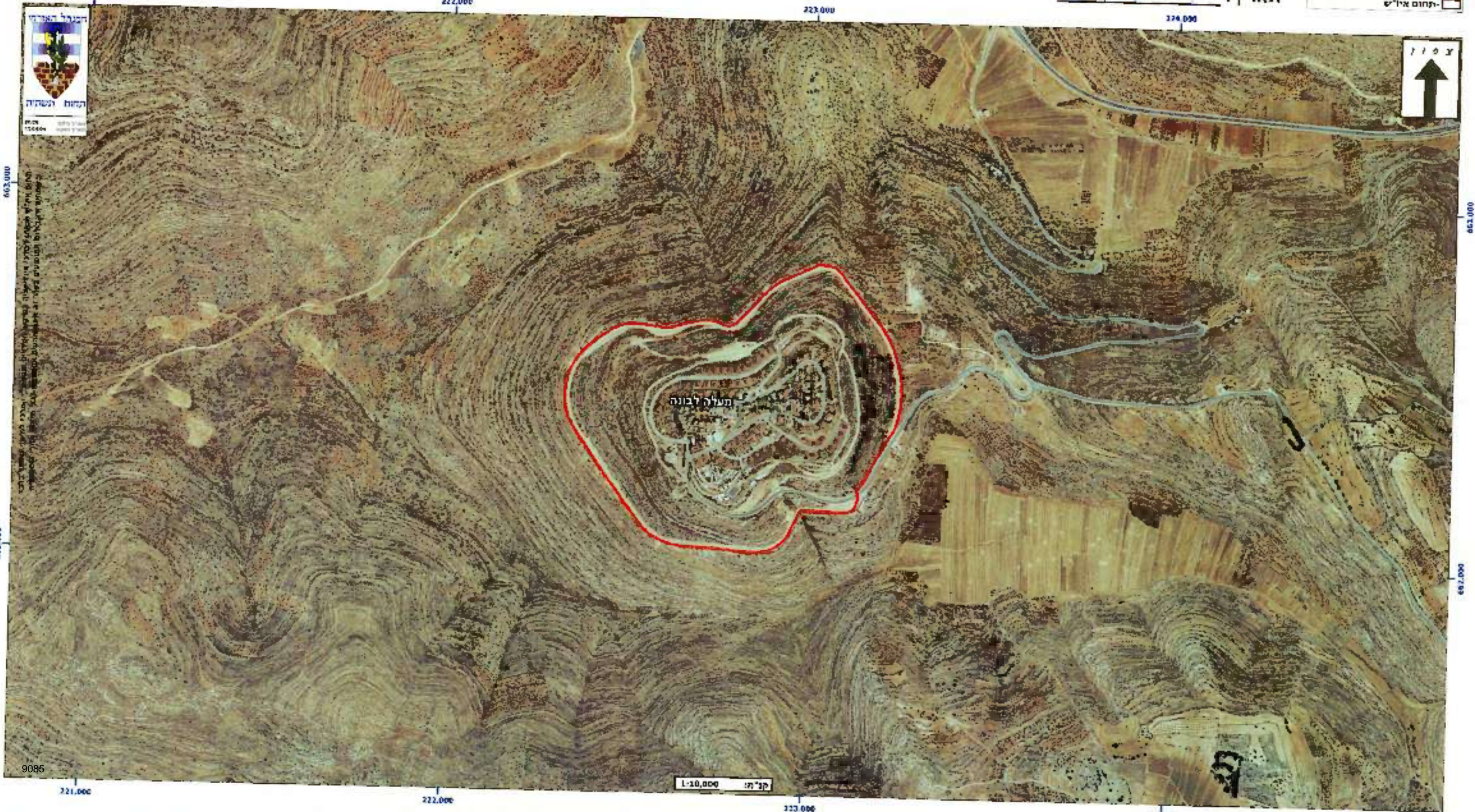
ב. אין בקביעת תחום השמירה כדי להוות אישור לחוקיות הבניה של מבנה כלשהו בתוך תחום זה. קביעה זו הינה לצורכי הרשאת פעילות אבטחה בלבד.



אביב רשף, אל"ם
מפקד חטיבת בנימין

תאריך: 30/7/2009

מקרא:
- תחום סמכויות רשות שמירה
- תחום אי"ש



"הגדרת תחום פעילות רשות השמירה והשומרים - מעלה מכמש ומצפה דני"

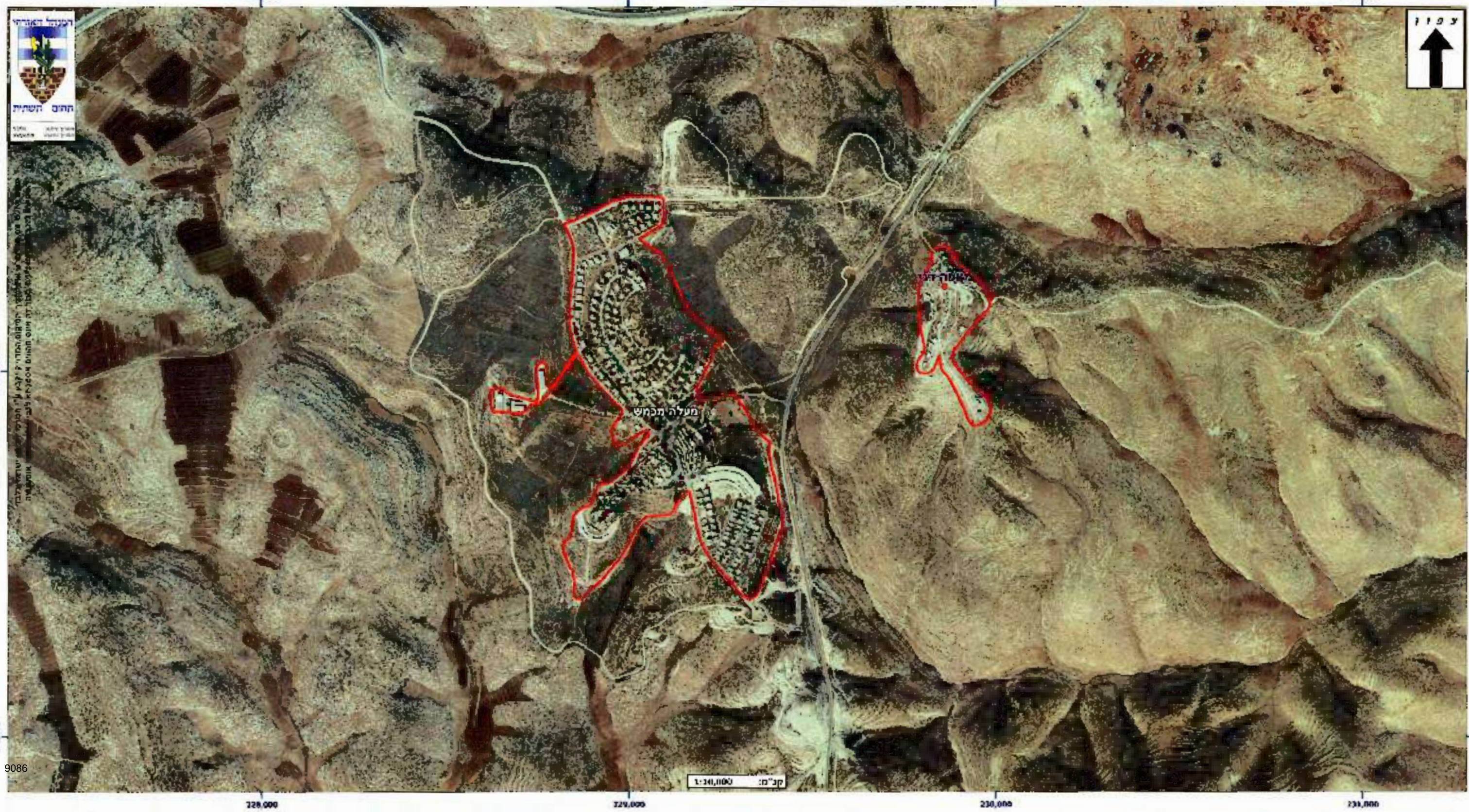
א. מתוקף סמכותי לפי הצו בדבר הסדרת השמירה בישובים (יהודה והשומרון) (מס' 432), התשל"א - 1971, הריני קובע כי תחום השמירה של רשות השמירה והשומרים במעלה מכמש ומצפה דני יהיה השטח המסומן בתוך הקו האדום במפה זו.
 ב. אין בקביעת תחום השמירה כדי להוות אישור לחוקיות הבניה של מבנה כלשהו בתוך תחום זה. קביעה זו הינה לצורכי הרשאת פעילות אבטחה בלבד.



אביב רשף, אל"ם
 מפקד חטיבת בנימין

תאריך: 30/7/2009

מקרא:
 - תחום סמכות רשות שמירה
 - תחום אי"ש



רשות השמירה והשומרים
 תחום השומרים
 מפקד חטיבת בנימין
 אביב רשף
 אל"ם

"הגדרת תחום פעילות רשות השמירה והשומרים - מתתיהו"

א. מתוקף סמכותי לפי הצו בדבר הסדרת השמירה בישובים (יהודה והשומרון) (מס' 432), התשל"א - 1971, הריני קובע כי תחום השמירה

של רשות השמירה והשומרים במתתיהו יהיה השטח המסומן בתוך הקו האדום במפה זו.

ב. אין בקביעת תחום השמירה כדי להוות אישור לחוקיות הבניה של מבנה כלשהו בתוך תחום זה. קביעה זו הינה לצורכי הרשאת פעילות אבטחה בלבד.



אביב רשף, אל"ם
מפקד חטיבת בנימין

תאריך: 30/7/2009

מקרא:
- תחום סמכות רשות שמירה
- תחום אירט



"הגדרת תחום פעילות רשות השמירה והשומרים - נחליאל"

א. מתוקף סמכותי לפי הצו בדבר הסדרת השמירה בישובים (יהודה והשומרון) (מס' 432), התשל"א - 1971, הריני קובע כי תחום השמירה של רשות השמירה והשומרים בנחליאל יהיה השטח המסומן בתוך הקו האדום במפה זו.
 ב. אין בקביעת תחום השמירה כדי להוות אישור לחוקיות הבניה של מבנה כלשהו בתוך תחום זה. קביעה זו הינה לצורכי הרשאת פעילות אבטחה בלבד.



אביב רשף, אל"ם
 מפקד חטיבת בנימין

תאריך: 30/7/2009

מקרא:
 - תחום סמכות רשות שמירה
 - תחום אי"ש



"הגדרת תחום פעילות רשות השמירה והשומרים - ניל"

א. מתוקף סמכותי לפי הצו בדבר הסדרת השמירה בישובים (יהודה והשומרון) (מס' 432), התשל"א - 1971, הריני קובע כי תחום השמירה של רשות השמירה והשומרים בנילי יהיה השטח המסומן בתוך הקו האדום במפה זו.
 ב. אין בקביעת תחום השמירה כדי להוות אישור לחוקיות הבניה של מבנה כלשהו בתוך תחום זה. קביעה זו הינה לצורכי הרשאת פעילות אבטחה בלבד.



אביב רשף, אל"ם
 מפקד חטיבת בנימין

תאריך: 30/7/2009

מקרא:
 - תחום שמכויות רשות שמירה
 - תחום אירש



"הגדרת תחום פעילות רשות השמירה והשומרים - נעלה"

א. מתוקף סמכותי לפי הצו בדבר הסדרת השמירה בישובים (יהודה והשומרון) (מס' 432), התשל"א - 1971, הריני קובע כי תחום השמירה של רשות השמירה והשומרים בנעלה יהיה השטח המסומן בתוך הקו האדום במפה זו.
 ב. אין בקביעת תחום השמירה כדי להוות אישור לחוקיות הבניה של מבנה כלשהו בתוך תחום זה. קביעה זו הינה לצורכי הרשאת פעילות אבטחה בלבד.



א"ם
 אביב רשף, מפקד חטיבת בנימין

תאריך: 30/7/2009

מקרא:
 - תחום סמכויות רשות שמירה
 - תחום אי"ש



"הגדרת תחום פעילות רשות השמירה והשומרים - נריה"

- א. מתוקף סמכותי לפי הצו בדבר הסדרת השמירה בישובים (יהודה והשומרון) (מס' 432), התשל"א - 1971, הריני קובע כי תחום השמירה של רשות השמירה והשומרים בנריה יהיה השטח המסומן בתוך הקו האדום במפה זו.
- ב. אין בקביעת תחום השמירה כדי להוות אישור לחוקיות הבניה של מבנה כלשהו בתוך תחום זה. קביעה זו הינה לצורכי הרשאת פעילות אבטחה בלבד.



אביב רשף, אל"ם
מפקד חטיבת בנימין

תאריך: 30/7/2009

מקרא:
 תחום סמכויות רשות שמירה
 תחום אר"ש



"הגדרת תחום פעילות רשות השמירה והשומרים - עופרים"

א. מתוקף סמכותי לפי הצו בדבר הסדרת השמירה בישובים (יהודה והשומרון) (מס' 432), התשל"א - 1971, הריני קובע כי תחום השמירה של רשות השמירה והשומרים בעופרים יהיה השטח המסומן בתוך הקו האדום במפה זו.
 ב. אין בקביעת תחום השמירה כדי להוות אישור לחוקיות הבניה של מבנה כלשהו בתוך תחום זה. קביעה זו הינה לצורכי הרשאת פעילות אבטחה בלבד.



אביב רשף, מפקד חטיבת אל"ם בנימין

תאריך: 30/7/2009

סקרא: תחום סמכות רשות שמירה תחום אד"ש

203,000 204,000 205,000 206,000



659,000 658,000

659,000 658,000

קב"מ: 1:50,000

"הגדרת תחום פעילות רשות השמירה והשומרים - עטרות"

א. מתוקף סמכותי לפי הצו בדבר הסדרת השמירה בישובים (יהודה והשומרון) (מס' 432), התשל"א - 1971, הריני קובע כי תחום השמירה של רשות השמירה והשומרים בעטרות יהיה השטח המסומן בתוך הקו האדום במפה זו.
 ב. אין בקביעת תחום השמירה כדי להוות אישור לחוקיות הבניה של מבנה כלשהו בתוך תחום זה. קביעה זו הינה לצורכי הרשאת פעילות אבטחה בלבד.



אביב רשף, אל"ם
 מפקד חטיבת בנימין

תאריך: 30/7/2009

מקרא:
 תחום סמכויות רשות שמירה
 תחום ארש



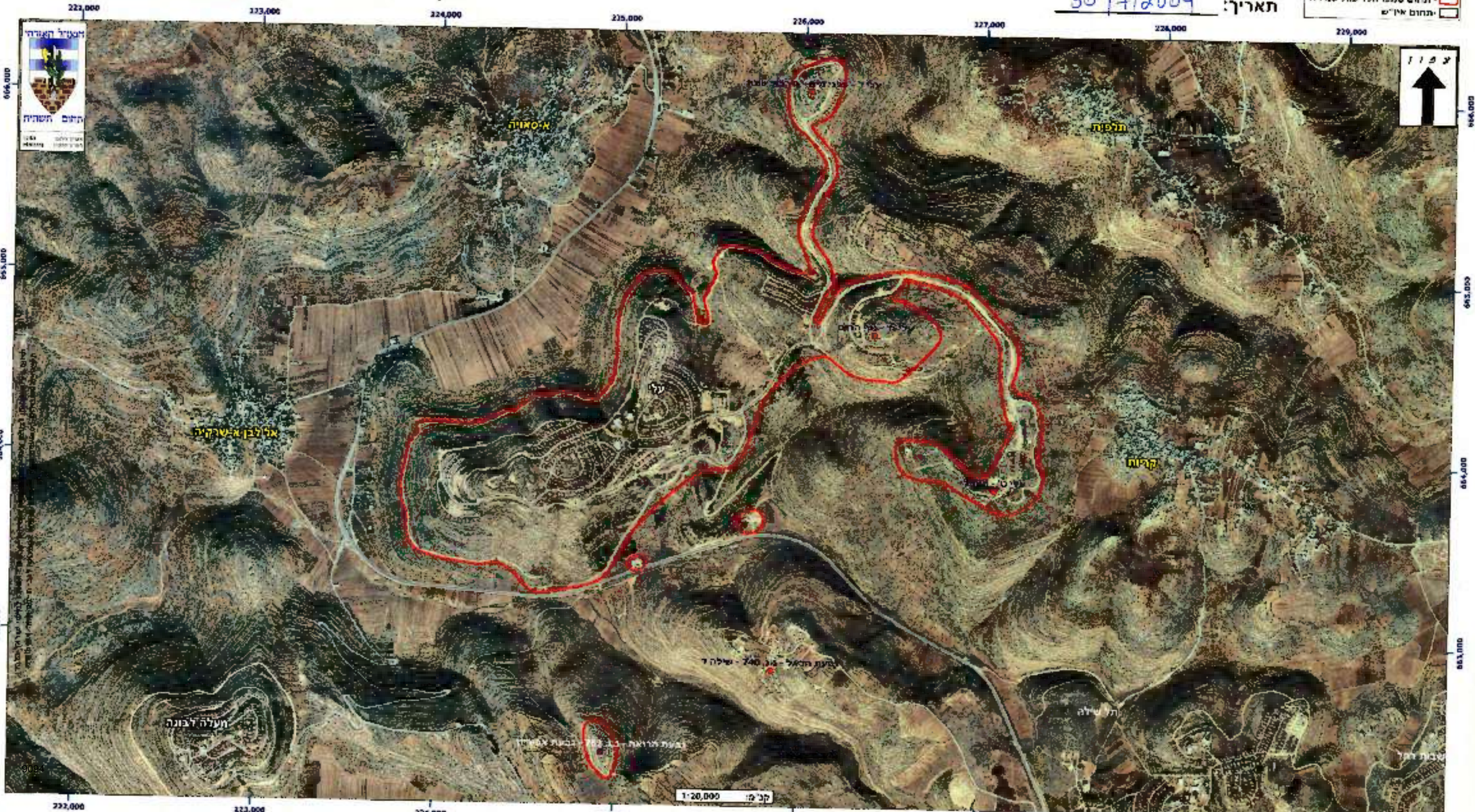
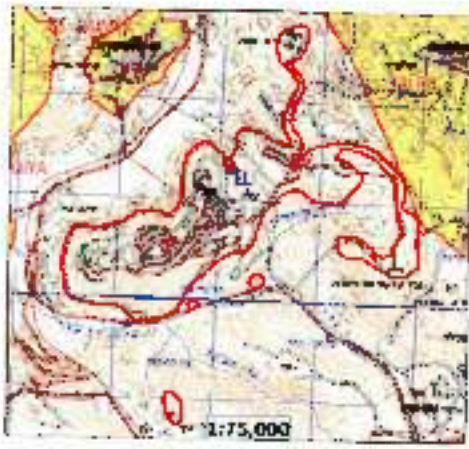
"הגדרת תחום פעילות רשות השמירה והשומרים - עלי"

א.מתוקף סמכותי לפי הצו בדבר הסדרת השמירה בישובים (יהודה והשומרון)(מס'432), התשל"א - 1971, הריני קובע כי תחום השמירה של רשות השמירה והשומרים בעלי יהיה השטח המסומן בתוך הקו האדום במפה זו. באין בקביעת תחום השמירה כדי להוות אישור לחוקיות הבניה של מבנה כלשהו בתוך תחום זה. קביעה זו הינה לצורכי הרשאת פעילות אבטחה בלבד.

אביב רשף, מפקד חטיבת אל"ם בנימין

תאריך: 30/7/2009

מס' 104
 - תחום סמכויות רשות שמירה
 - תחום אל"ם



"הגדרת תחום פעילות רשות השמירה והשומרים - פסגות"

א.מתוקף סמכותי לפי הצו בדבר הסדרת השמירה בישובים (יהודה והשומרון)(מס'432), התשל"א - 1971, הריני קובע כי תחום השמירה של רשות השמירה והשומרים בפסגות יהיה השטח המסומן בתוך הקו האדום במפה זו. ב.אין בקביעת תחום השמירה כדי להוות אישור לחוקיות הבניה של מבנה כלשהו בתוך תחום זה. קביעה זו הינה לצורכי הרשאת פעילות אבטחה בלבד.



אביב רשף, מפקד חטיבת אל"ם בנימין

תאריך: 16/2/2009

מקרה:
 - תחום פעילות רשות שמירה
 - תחום אי"ש



"הגדרת תחום פעילות רשות השמירה והשומרים - רימונים"

א. מתוקף סמכותי לפי הצו בדבר הסדרת השמירה בישובים (יהודה והשומרון) (מס' 432), התשל"א - 1971, הריני קובע כי תחום השמירה של רשות השמירה והשומרים ברימונים יהיה השטח המסומן בתוך הקו האדום במפה זו.
 ב. אין בקביעת תחום השמירה כדי להוות אישור לחוקיות הבניה של מבנה כלשהו בתוך תחום זה. קביעה זו הינה לצורכי הרשאת פעילות אבטחה בלבד.



אל"ם
 בנימין
 אביב רשף,
 מפקד חטיבת

תאריך: 30/7/2009

מקרא:
 - תחום סמכויות רשות שמירה
 - תחום אי"ש



התחום המוגדר בתצלום האווירי הוא תחום פעילות רשות השמירה והשומרים ברימונים. תחום זה אינו מהווה אישור לבנייה או פעילות אחרת בתוך התחום.

9096

קב"מ: 1:10,000

"הגדרת תחום פעילות רשות השמירה והשומרים - שבות רחל"

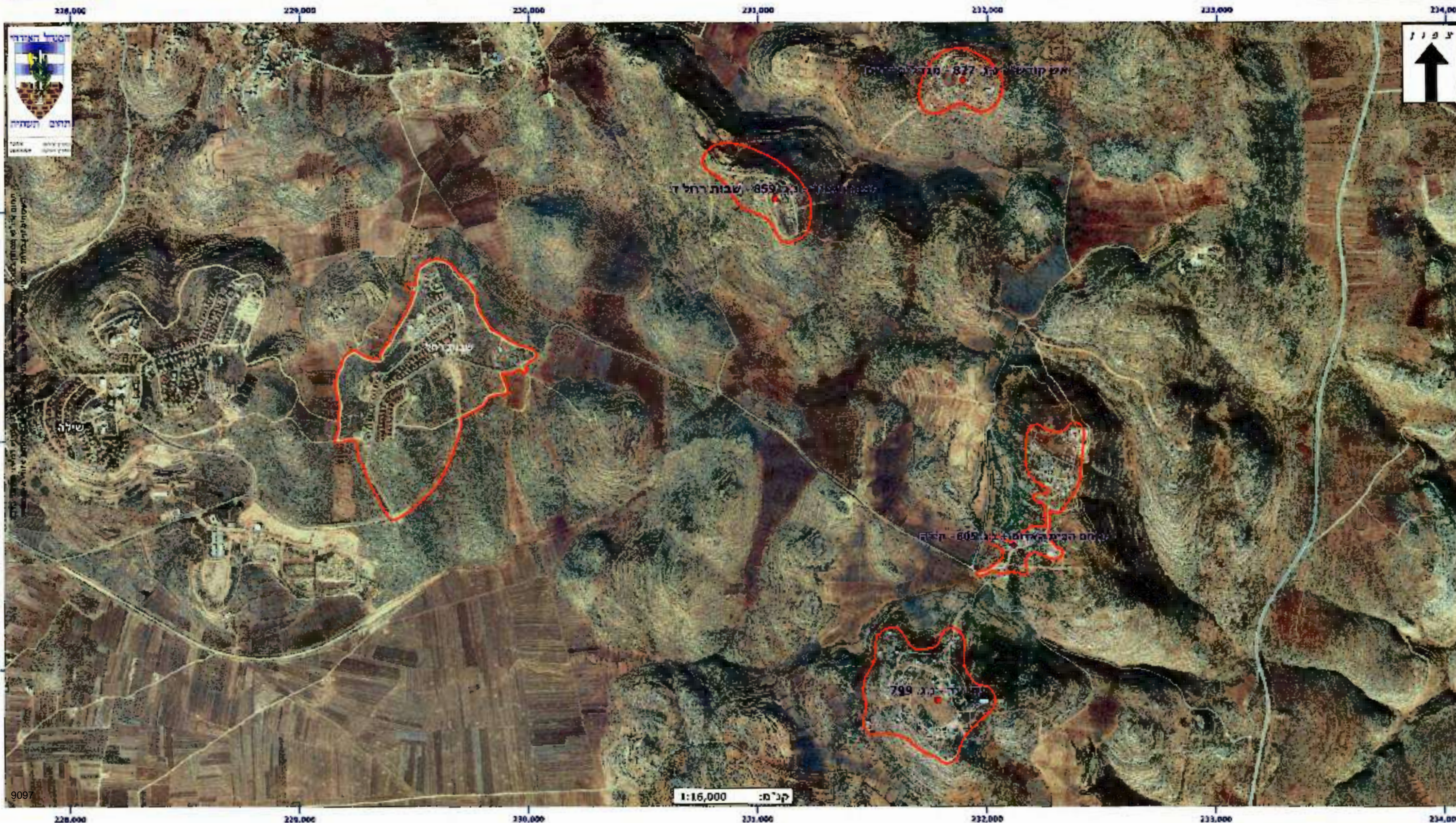
א. מתוקף סמכותי לפי הצו בדבר הסדרת השמירה בישובים (יהודה והשומרון) (מס' 432), התשל"א - 1971, הריני קובע כי תחום השמירה של רשות השמירה והשומרים בשבות רחל יהיה השטח המסומן בתוך הקו האדום במפה זו.
 ב. אין בקביעת תחום השמירה כדי להוות אישור לחוקיות הבניה של מבנה כלשהו בתוך תחום זה. קביעה זו הינה לצורכי הרשאת פעילות אבטחה בלבד.



אל"ם אביב רשף, מפקד חטיבת בנימין

תאריך: 30/7/2009

סקרא: תחום סמכויות רשות שמירה - ינחום איל"ש



"הגדרת תחום פעילות רשות השמירה והשומרים - שילה"

א. מתוקף סמכותי לפי הצו בדבר הסדרת השמירה בישובים (יהודה והשומרון) (מס' 432), התשל"א - 1971, הריני קובע כי תחום השמירה של רשות השמירה והשומרים בשילה יהיה השטח המסומן בתוך הקו האדום במפה זו.
 ב. אין בקביעת תחום השמירה כדי להוות אישור לחוקיות הבניה של מבנה כלשהו בתוך תחום זה. קביעה זו הינה לצורכי הרשאת פעילות אבטחה בלבד.



אביב רשף, אל"ם
 מפקד חטיבת בנימין

תאריך: 30/7/2009

סקרא: תחום סמכויות רשות שמירה - תחום איר"ם



"הגדרת תחום פעילות רשות השמירה והשומרים - אשכולות"

א. מתוקף סמכותי לפי הצו בדבר הסדרת השמירה בישובים (יהודה והשומרון) (מס' 432), התשל"א - 1971, הריני קובע כי תחום השמירה

של רשות השמירה והשומרים באשכולות יהיה השטח המסומן בתוך הקו האדום במפה זו.

ב. אין בקביעת תחום השמירה כדי להוות אישור לחוקיות הבניה של מבנה כלשהו בתוך תחום זה. קביעה זו הינה לצורכי הרשאת פעילות אבטחה בלבד.



אודי בן מוסה, אל"ם
מפקד חטיבת יהודה

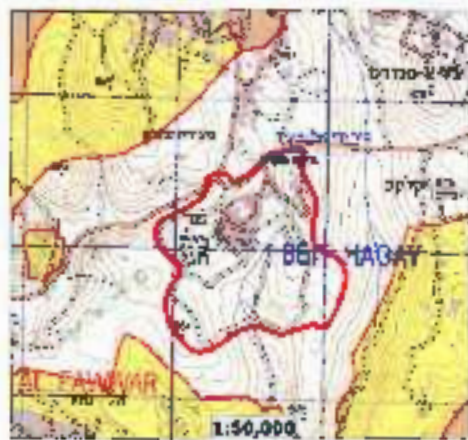
תאריך: 30/7/2009

מקרא:
 תחום סמכויות רשות שמירה
 תחום א"ש



"הגדרת תחום פעילות רשות השמירה והשומרים - בית חגי"

א. מתוקף סמכותי לפי הצו בדבר הסדרת השמירה בישובים (יהודה והשומרון) (מס' 432), התשל"א - 1971, הריני קובע כי תחום השמירה של רשות השמירה והשומרים בבית חגי יהיה השטח המסומן בתוך הקו האדום במפה זו.
 ב. אין בקביעת תחום השמירה כדי להוות אישור לחוקיות הבניה של מבנה כלשהו בתוך תחום זה. קביעה זו הינה לצורכי הרשאת פעילות אבטחה בלבד.



[Handwritten signature]
 אודי בן מוחה, אל"ם
 מפקד חטיבת יהודה

תאריך: 30/7/2009

מקרא:
 - תחום שמירה - קו אדום
 - תחום אי"ש - קו שחור



"הגדרת תחום פעילות רשות השמירה והשומרים - חברון"

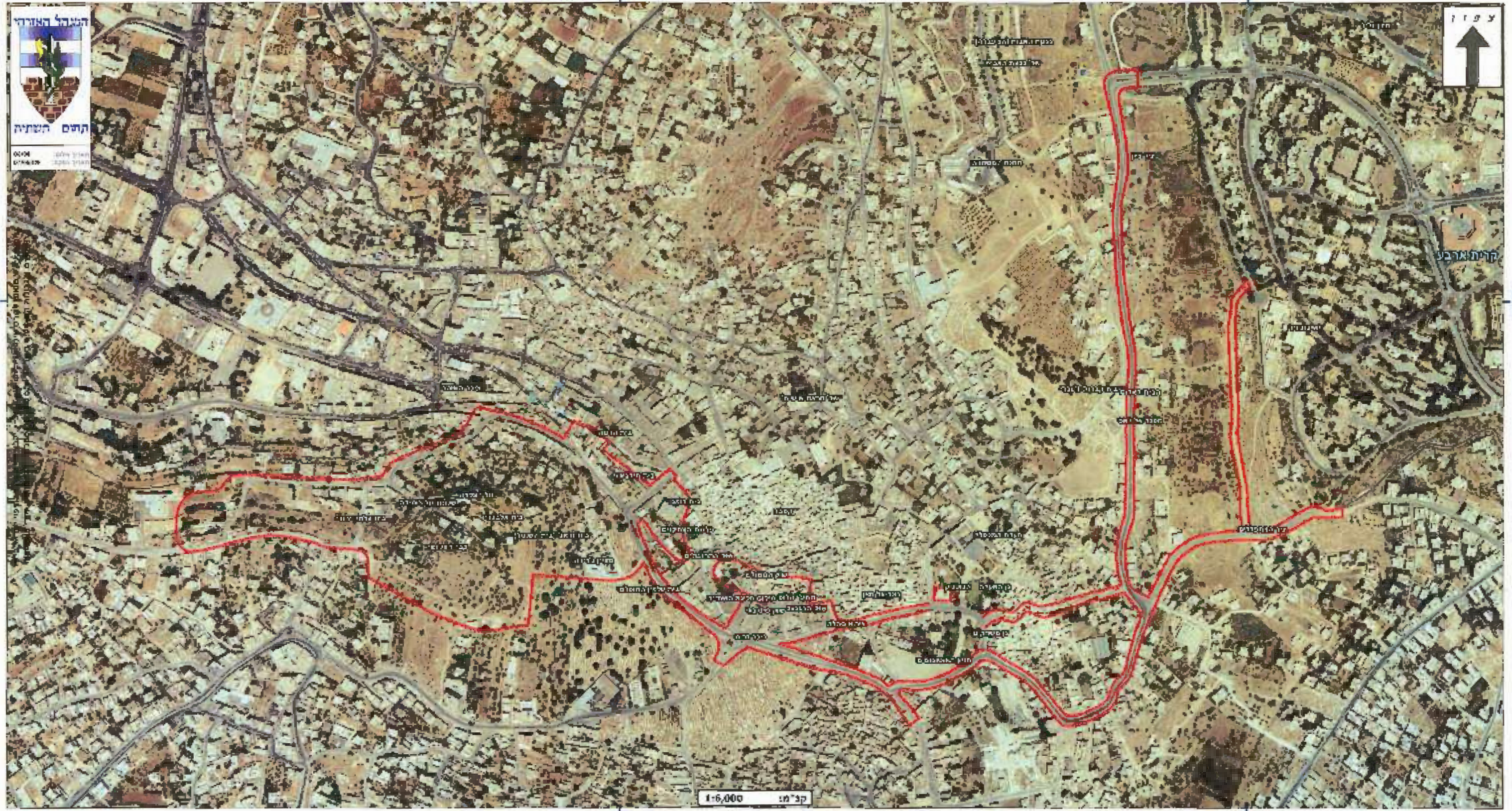
א.מתוקף סמכותי לפי הצו בדבר הסדרת השמירה בישובים (יהודה והשומרון)(מס'432), התשל"א - 1971, הריני קובע כי תחום השמירה של רשות השמירה והשומרים בחברון יהיה השטח המסומן בתוך הקו האדום במפה זו. ב.אין בקביעת תחום השמירה כדי להוות אישור לחוקיות הבניה של מבנה כלשהו בתוך תחום זה. קביעה זו הינה לצורכי הרשאת פעילות אבטחה בלבד.



אודי בן מוחה,
מפקד חטיבת יהודה אל"ם

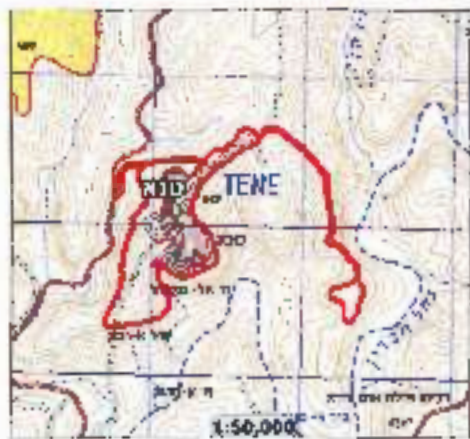
תאריך: 30/7/2009

מקרה:
- תחום שמירה רשות שמירה
- תחום א"ש



"הגדרת תחום פעילות רשות השמירה והשומרים - טנא"

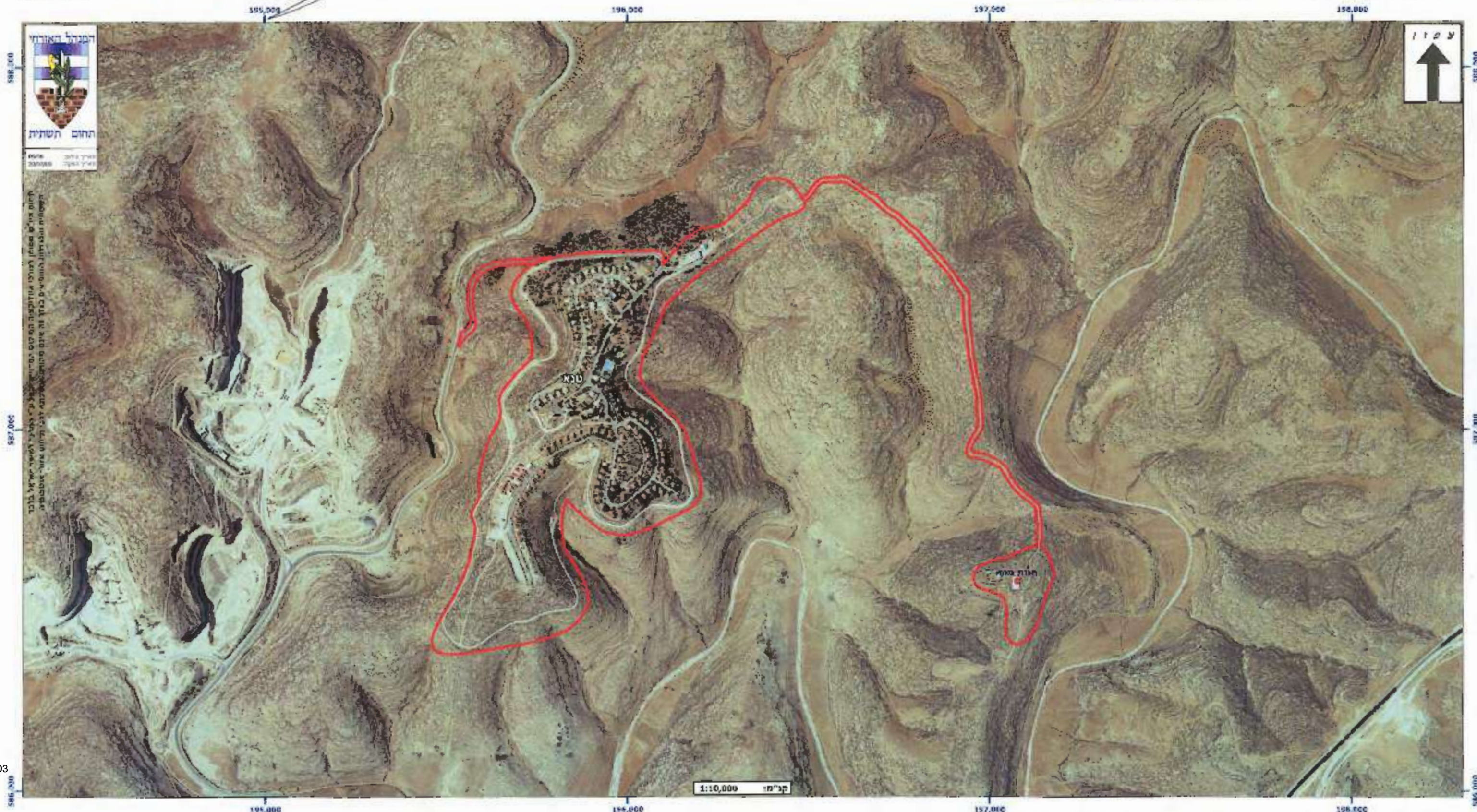
א. מתוקף סמכותי לפי הצו בדבר הסדרת השמירה בישובים (יהודה והשומרון) (מס' 432), התשל"א - 1971, הריני קובע כי תחום השמירה של רשות השמירה והשומרים בטנא יהיה השטח המסומן בתוך הקו האדום במפה זו. באין בקביעת תחום השמירה כדי להוות אישור לחוקיות הבניה של מבנה כלשהו בתוך תחום זה. קביעה זו הינה לצורכי הרשאת פעילות אבטחה בלבד.



אודי בן מוחה, אל"ם
מפקד חטיבת יהודה

תאריך: 30/7/2009

מקרא:
- תחום סמכויות רשות שמירה
- תחום אירש



"הגדרת תחום פעילות רשות השמירה והשומרים - כרמל"

א. מתוקף סמכותי לפי הצו בדבר הסדרת השמירה בישובים (יהודה והשומרון) (מס' 432), התשל"א - 1971, הריני קובע כי תחום השמירה של רשות השמירה והשומרים בכרמל יהיה השטח המסומן בתוך הקו האדום במפה זו.
 ב. אין בקביעת תחום השמירה כדי להוות אישור לחוקיות הבניה של מבנה כלשהו בתוך תחום זה. קביעה זו הינה לצורכי הרשאת פעילות אבטחה בלבד.



[Handwritten signature]
 אודי בן מנחם, אל"ם
 מפקד חטיבת יהודה

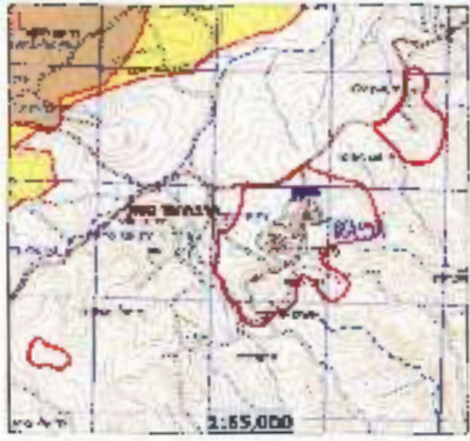
תאריך: 30/7/2009

מקרא:
 - תחום סמכות רשות שמירה
 - תחום אי"ש



"הגדרת תחום פעילות רשות השמירה והשומרים - מעון"


א. מתוקף סמכותי לפי הצו בדבר הסדרת השמירה בישובים (יהודה והשומרון) (מס' 432), התשל"א - 1971, הריני קובע כי תחום השמירה של רשות השמירה והשומרים במעון יהיה השטח המסומן בתוך הקו האדום במפה זו.
 ב. אין בקביעת תחום השמירה כדי להוות אישור לחוקיות הבניה של מבנה כלשהו בתוך תחום זה. קביעה זו הינה לצורכי הרשאת פעילות אבטחה בלבד.



אודי בן מוחה, אל"ם
 מפקד חטיבת יהודה

תאריך: 30/7/2009

סקי"א
 - תחום סמכויות רשות שמירה
 - תחום איר"ש



"הגדרת תחום פעילות רשות השמירה והשומרים - מצדות יהודה"

א. מתוקף סמכותי לפי הצו בדבר הסדרת השמירה בישובים (יהודה והשומרון) (מס' 432), התשל"א - 1971, הריני קובע כי תחום השמירה של רשות השמירה והשומרים במצדות יהודה יהיה השטח המסומן בתוך הקו האדום במפה זו.
 ב. אין בקביעת תחום השמירה כדי להוות אישור לחקיקות הבניה של מבנה כלשהו בתוך תחום זה. קביעה זו הינה לצורכי הרשאת פעילות אבטחה בלבד.



[Handwritten signature]
 אודי בן מוחה, אל"ם
 מפקד חטיבת יהודה

תאריך: 30/7/2009

מקרא:
 תחום סמכויות רשות שמירה
 תחום אירוש



"הגדרת תחום פעילות רשות השמירה והשומרים - נגוהות"

א. מתוקף סמכותי לפי הצו בדבר הסדרת השמירה בישובים (יהודה והשומרון) (מס' 432), התשל"א - 1971, הריני קובע כי תחום השמירה של רשות השמירה והשומרים בנגוהות יהיה השטח המסומן בתוך הקו האדום במפה זו.
ב. אין בקביעת תחום השמירה כדי להוות אישור לחוקיות הבניה של מבנה כלשהו בתוך תחום זה. קביעה זו הינה לצורכי הרשאת פעילות אבטחה בלבד.



אודי בן מוחה, אל"ם
מפקד חטיבת בנימין

תאריך: 30/7/2009

מקרא:
- תחום סמכויות רשות שמירה
- תחום אדום



"הגדרת תחום פעילות רשות השמירה והשומרים - סוסיא"

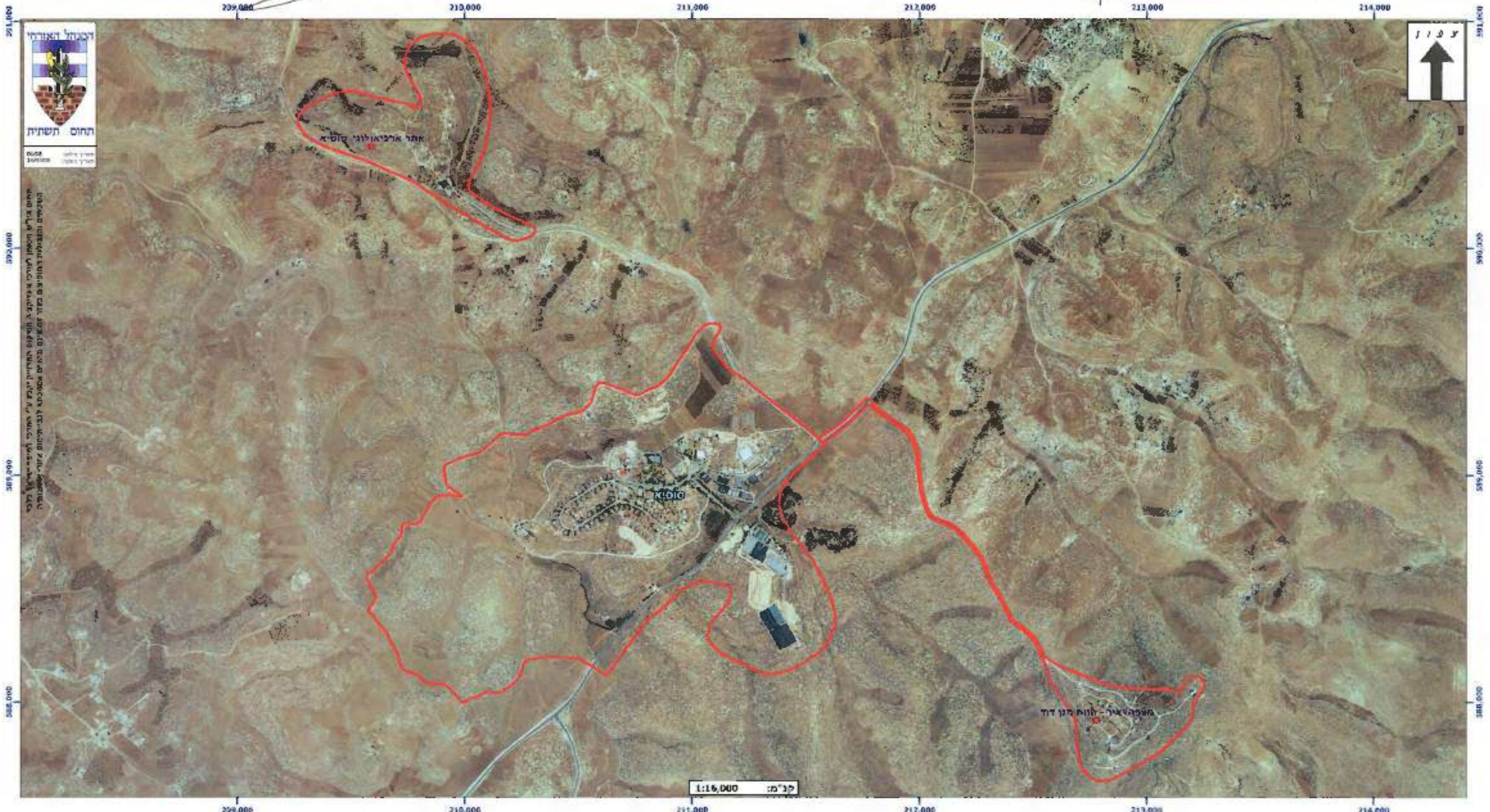
א. מתוקף סמכותי לפי הצו בדבר הסדרת השמירה בישובים (יהודה והשומרון) (מס' 432), התשל"א - 1971, הריני קובע כי תחום השמירה של רשות השמירה והשומרים בסוסיא יהיה השטח המסומן בתוך הקו האדום במפה זו.
 ב. אין בקביעת תחום השמירה כדי להוות אישור לחוקיות הבניה של מבנה כלשהו בתוך תחום זה. קביעה זו הינה לצורכי הרשאת פעילות אבטחה בלבד.



אודי בן מוסה, מפקד חטיבת יהודה אל"ם

תאריך: 30/7/2009

מקרא:
 - תחום סמכויות רשות שמירה
 - תחום איש



"הגדרת תחום פעילות רשות השמירה והשומרים - סנסנה"

א. מתוקף סמכותי לפי הצו בדבר הסדרת השמירה בישובים (יהודה והשומרון) (מס' 432), התשל"א - 1971, הריני קובע כי תחום השמירה של רשות השמירה והשומרים בסנסנה יהיה השטח המסומן בתוך הקו האדום במפה זו.
 ב. אין בקביעת תחום השמירה כדי להוות אישור לחוקיות הבניה של מבנה כלשהו בתוך תחום זה. קביעה זו הינה לצורכי הרשאת פעילות אבטחה בלבד.



אלי"ם
 יהודה
 אדי בן מוחה,
 מפקד חטיבת

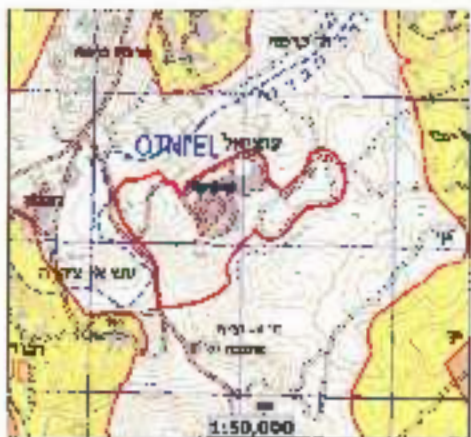
תאריך: 30/7/2009

סקלא:
 תחום סמכות רשות שמירה
 תחום אירש



"הגדרת תחום פעילות רשות השמירה והשומרים - עתניאל"

א.מתוקף סמכותי לפי הצו בדבר הסדרת השמירה בישובים (יהודה והשומרון)(מס'432), התשל"א - 1971, הריני קובע כי תחום השמירה של רשות השמירה והשומרים בעתניאל יהיה השטח המסומן בתוך הקו האדום במפה זו. ב.אין בקביעת תחום השמירה כדי להוות אישור לחוקיות הבניה של מבנה כלשהו בתוך תחום זה. קביעה זו הינה לצורכי הרשאת פעילות אבטחה בלבד.



אודי בן מוחה, אל"ם
מפקד חטיבת יהודה


תאריך: 30/7/2009

סקרא:
תחום סמכויות רשות שמירה
תחום אבטחה



"הגדרת תחום פעילות רשות השמירה והשומרים - פני חבר"

א. מתוקף סמכותי לפי הצו בדבר הסדרת השמירה בישובים (יהודה והשומרון) (מס' 432), התשל"א - 1971, הריני קובע כי תחום השמירה של רשות השמירה והשומרים בפני חבר יהיה השטח המסומן בתוך הקו האדום במפה זו. ב. אין בקביעת תחום השמירה כדי להוות אישור לחוקיות הבניה של מבנה כלשהו בתוך תחום זה. קביעה זו הינה לצורכי הרשאת פעילות אבטחה בלבד.



אלי"ם
אודי בן מוחה
מפקד חטיבת יהודה

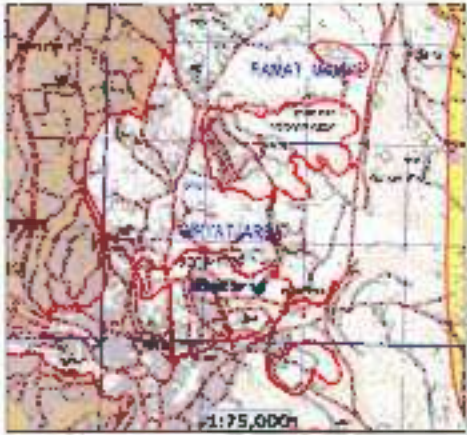
תאריך: 30/7/2009

סקרא: תחום סמכויות רשות שמירה - תחום אי"ם



"הגדרת תחום פעילות רשות השמירה והשומרים - קרית ארבע"

א.מתוקף סמכותי לפי הצו בדבר הסדרת השמירה בישובים (יהודה והשומרון)(מס'432), התשל"א - 1971, הריני קובע כי תחום השמירה של רשות השמירה והשומרים בקרית ארבע יהיה השטח המסומן בתוך הקו האדום במפה זו. ב.אין בקביעת תחום השמירה כדי להוות אישור לחוקיות הבניה של מבנה כלשהו בתוך תחום זה. קביעה זו הינה לצורכי הרשאת פעילות אבטחה בלבד.



אודי בן מוחה, אל"ם
מפקד חטיבת יהודה

תאריך: 30/7/2009

סקרא: תחום סמכות רשות שמירה - תחום איר"ש



"הגדרת תחום פעילות רשות השמירה והשומרים - שמעה"

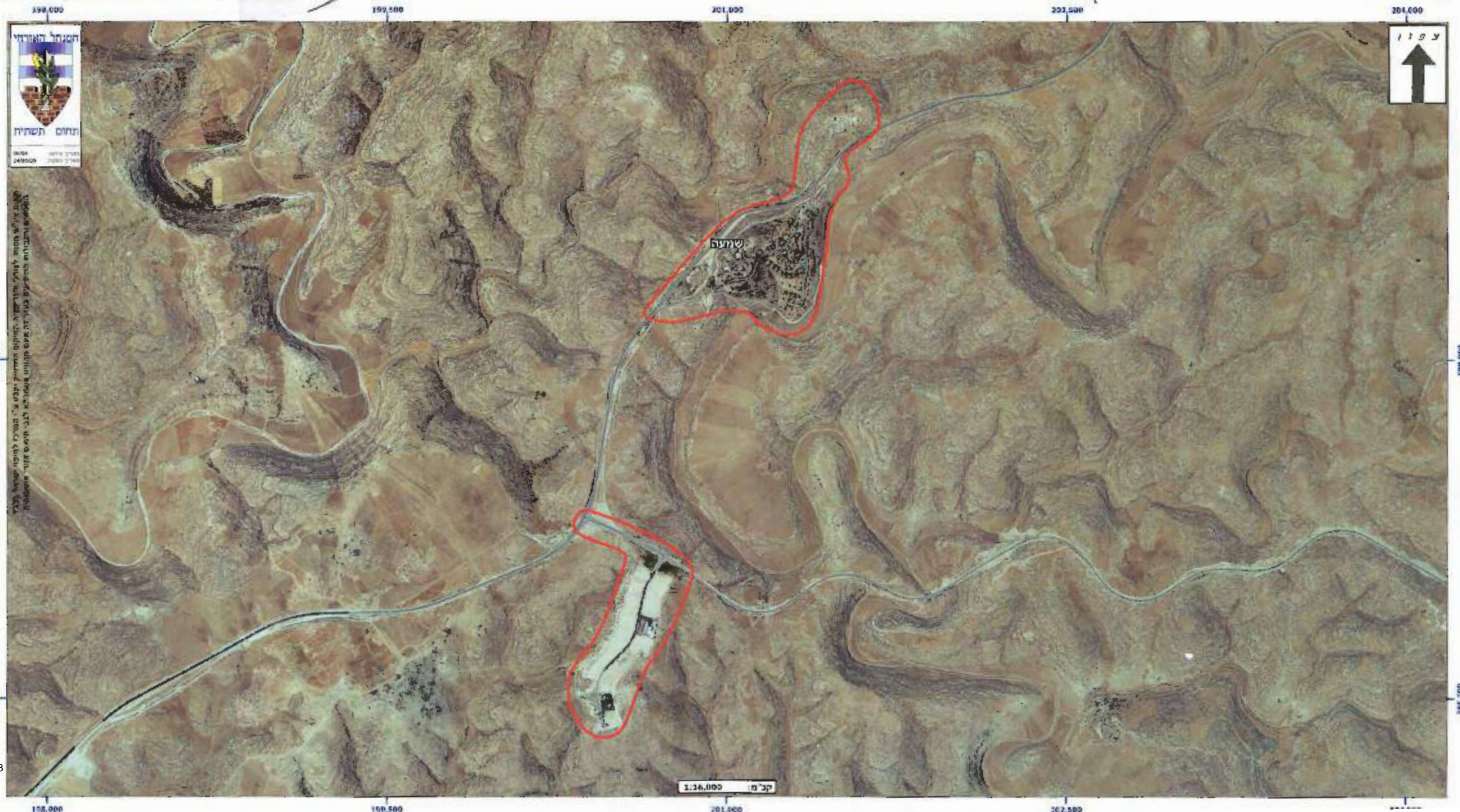
א. מתוקף סמכותי לפי הצו בדבר הסדרת השמירה בישובים (יהודה והשומרון) (מס' 432), התשל"א - 1971, הריני קובע כי תחום השמירה של רשות השמירה והשומרים בשמעה יהיה השטח המסומן בתוך הקו האדום במפה זו.
 ב. אין בקביעת תחום השמירה כדי להוות אישור לחוקיות הבניה של מבנה כלשהו בתוך תחום זה. קביעה זו הינה לצורכי הרשאת פעילות אבטחה בלבד.



אודי בן מנחה,
 מפקד חטיבת אל"ם יהודה

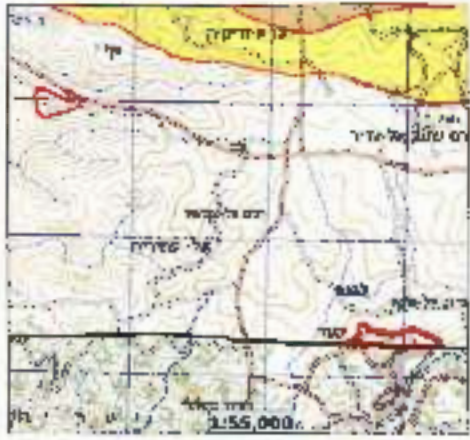
תאריך: 30/7/2009

סקלא:
 - תחום סמכויות רשות שמירה
 - תחום אי"ש



"הגדרת תחום פעילות רשות השמירה והשומרים - שני ועשהאל/יתיר צפון"


א. מתוקף סמכותי לפי הצו בדבר הסדרת השמירה בישובים (יהודה והשומרון) (מס' 432), התשל"א - 1971, הריני קובע כי תחום השמירה של רשות השמירה והשומרים בשני ועשהאל צפון יהיה השטח המסומן בתוך הקו האדום במפה זו. ב. אין בקביעת תחום השמירה כדי להוות אישור לחוקיות הבניה של מבנה כלשהו בתוך תחום זה. קביעה זו הינה לצורכי הרשאת פעילות אבטחה בלבד.



אודי בן מוחה,
מפקד חטיבת אל"ם יהודה

תאריך: 30/7/2009

מסמך: תחום שמירה רשות שמירה
תחום חיי"ם



"הגדרת תחום פעילות רשות השמירה והשומרים - תלם"

א. מתוקף סמכותי לפי הצו בדבר הסדרת השמירה בישובים (יהודה והשומרון) (מס' 432), התשל"א - 1971, הריני קובע כי תחום השמירה של רשות השמירה והשומרים בתלם יהיה השטח המסומן בתוך הקו האדום במפה זו.

ב. אין בקביעת תחום השמירה כדי להוות אישור לחוקיות הבניה של מבנה כלשהו בתוך תחום זה. קביעה זו הינה לצורכי הרשאת פעילות אבטחה בלבד.



[Handwritten signature]
 אודי בן מוחה, אל"ם
 מפקד חטיבת יהודה

תאריך: 30/7/2009

סקרא: תחום שמירת רשות שמירה תחום איר"ם



"הגדרת תחום פעילות רשות השמירה והשומרים - גבעת אביגיל"


א. מתוקף סמכותי לפי הצו בדבר הסדרת השמירה בישובים (יהודה והשומרון) (מס' 432), התשל"א - 1971, הריני קובע כי תחום השמירה של רשות השמירה והשומרים בגבעת אביגיל יהיה השטח המסומן בתוך הקו האדום במפה זו.
 ב. אין בקביעת תחום השמירה כדי להוות אישור לחוקיות הבניה של מבנה כלשהו בתוך תחום זה. קביעה זו הינה לצורכי הרשאת פעילות אבטחה בלבד.



אודי בן מוחה, אל"ם
 מפקד חטיבת יהודה

תאריך: 24/9/09

מקרא:
 - תחום סמכות רשות שמירה
 - תחום אי"ש



"הגדרת תחום פעילות רשות השמירה והשומרים - בית אל"

א. מתוקף סמכותי לפי הצו בדבר הסדרת השמירה ביישובים (יהודה והשומרון) (מס' 432), התשל"א - 1971, הריני קובע כי תחום השמירה של רשות השמירה והשומרים בבית אל יהיה השטח המסומן בתוך הקו האדום במפה זו.
 ב. אין בקביעת תחום השמירה כדי להוות אישור לחוקיות הבניה של מבנה כלשהו בתוך תחום זה. קביעה זו הינה לצורכי הרשאת פעילות אבטחה בלבד.



אביב רשף, א"י
 מפקד חטיבת בנימין

23.9.09

תאריך:

מקרה:
 - תחום סמכויות רשות שמירה
 - תחום א"י"ש

220,000 221,000 222,000 223,000



630,000

640,000

630,000

640,000

"הגדרת תחום פעילות רשות השמירה והשומרים - אבני חפץ"

א. מתוקף סמכותי לפי הצו בדבר הסדרת השמירה בישובים (יהודה והשומרון) (מס' 432), התשל"א - 1971, הריני קובע כי תחום השמירה של רשות השמירה והשומרים אבני חפץ יהיה השטח המסומן בתוך הקו האדום במפה זו. באין בקביעת תחום השמירה כדי להוות אישור לחוקיות הבניה של מבנה כלשהו בתוך תחום זה. קביעה זו הינה לצורכי הרשאת פעילות אבטחה בלבד.



אל"ם
מפקד חטיבת ערן ניב, אפרים

תאריך: 12/10/09

סקינא:
- תחום סמכויות רשות שמירה
- תחום אי"ש



המפקד חטיבת ערן ניב, אפרים
מפקד חטיבת ערן ניב, אפרים
מפקד חטיבת ערן ניב, אפרים

"הגדרת תחום פעילות רשות השמירה והשומרים - רבבה"

א. מתוקף סמכותי לפי הצו בדבר הסדרת השמירה בישובים (יהודה והשומרון) (מס' 432), התשל"א - 1971, הריני קובע כי תחום השמירה של רשות השמירה והשומרים רבבה יהיה השטח המסומן בתוך הקו האדום במפה זו.
 ב. אין בקביעת תחום השמירה כדי להוות אישור לחוקיות הבניה של מבנה כלשהו בתוך תחום זה. קביעה זו הינה לצורכי הרשאת פעילות אבטחה בלבד.



אל"ם אפרים
 ערן ניב, מפקד חטיבת

תאריך: 12/10/09

מס' 100 - תחום סמכויות רשות שמירה
 מס' 101 - תחום אי"ש



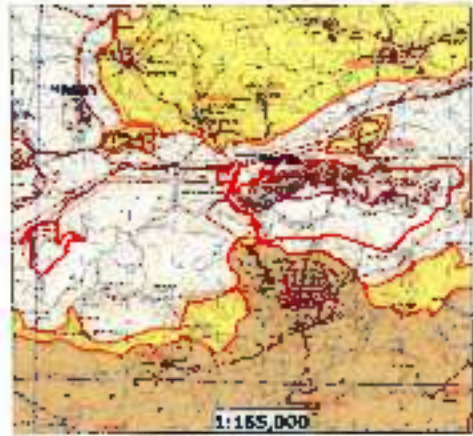
649,000
648,000
647,000
646,000

649,000
648,000
647,000
646,000

1:10,000

"הגדרת תחום פעילות רשות השמירה והשומרים - א.תעשיה אריאל מערב ואריאל"

א.מתוקף סמכותי לפי הצו בדבר הסדרת השמירה בישובים (יהודה והשומרון)(מס'432), התשל"א - 1971, הריני קובע כי תחום השמירה של רשות השמירה והשומרים א.תעשיה אריאל מערב ואריאל יהיה השטח המסומן בתוך הקו האדום במפה זו.
ב.אין בקביעת תחום השמירה כדי להוות אישור לחוקיות הבניה של מבנה כלשהו בתוך תחום זה. קביעה זו הינה לצורכי הרשאת פעילות אבטחה בלבד.



אל"ם
מפקד חטיבת אפרים

ערן ניב,

מפקד חטיבת אפרים

תאריך: 19/10/09

מקרא:
 תחום שמירות רשות שמירה
 תחום אירש



"הגדרת תחום פעילות רשות השמירה והשומרים - כוכב יעקב"

א. מתוקף סמכותי לפי הצו בדבר הסדרת השמירה בישובים (יהודה והשומרון) (מס' 432), התשל"א - 1971, הריני קובע כי תחום השמירה של רשות השמירה והשומרים בכוכב יעקב יהיה השטח המסומן בתוך הקו האדום במפה זו.
 ב. אין בקביעת תחום השמירה כדי להוות אישור לחוקיות הבניה של מבנה כלשהו בתוך תחום זה. קביעה זו הינה לצורכי הרשאת פעילות אבטחה בלבד.



אלי"ם
 אביב רשף, מפקד חטיבת בנימין

תאריך: 10/12/2009

מקרא:
 - תחום סמכויות רשות שמירה
 - תחום אירש



"הגדרת תחום פעילות רשות השמירה והשומרים - אלון שבות"

א. מתוקף סמכותי לפי הצו בדבר הסדרת השמירה בישובים (יהודה והשומרון) (מס' 432), התשל"א - 1971, הריני קובע כי תחום השמירה של רשות השמירה והשומרים באלעזר יהיה השטח המסומן בתוך הקו האדום במפה זו.
 ב. אין בקביעת תחום השמירה כדי להוות אישור לחוקיות הבניה של מבנה כלשהו בתוך תחום זה. קביעה זו הינה לצורכי הרשאת פעילות אבטחה בלבד.



אל"ם עמית ימין, מפקד חטיבת עציין

תאריך: 26/05/19

סקרינ: תחום מסוקמת רשות שמירה - תחום אד"ש



"הגדרת תחום פעילות רשות השמירה והשומרים - אלעזר"

א. מתוקף סמכותי לפי הצו בדבר הסדרת השמירה בישובים (יהודה והשומרון) (מס' 432), התשל"א - 1971, הריני קובע כי תחום השמירה של רשות השמירה והשומרים באלעזר יהיה השטח המסומן בתוך הקו האדום במפה זו.

ב. אין בקביעת תחום השמירה כדי להוות אישור לחוקיות הבניה של מבנה כלשהו בתוך תחום זה. קביעה זו הינה לצורכי הרשאת פעילות אבטחה בלבד.



אל"ם
עציון

עמית ימין,
מפקד חטיבת

תאריך: 26/05/14

מקרה:
- תחום שמירות
- תחום אירש



תחום תשתית

"הגדרת תחום פעילות רשות השמירה והשומרים - אספר"

א. מתוקף סמכותי לפי הצו בדבר הסדרת השמירה בישובים (יהודה והשומרון) (מס' 432), התשל"א - 1971, הריני קובע כי תחום השמירה של רשות השמירה והשומרים באלעזר יהיה השטח המסומן בתוך הקו האדום במפה זו.
 ב. אין בקביעת תחום השמירה כדי להוות אישור לחוקיות הבניה של מבנה כלשהו בתוך תחום זה. קביעה זו הינה לצורכי הרשאת פעילות אבטחה בלבד.



עמית ימין, מפקד חטיבת אל"ם
 מפקד חטיבת עצינן

תאריך: 26/05/14

מס' תחום: תחום פעילות רשות שמירה - תחום א"ש



"הגדרת תחום פעילות רשות השמירה והשומרים - אפרת"

א. מתוקף סמכותי לפי הצו בדבר הסדרת השמירה בישובים (יהודה והשומרון) (מס' 432), התשל"א - 1971, הריני קובע כי תחום השמירה של רשות השמירה והשומרים באלון שבות יהיה השטח המסומן בתוך הקו האדום במפה זו.

ב. אין בקביעת תחום השמירה כדי להוות אישור לחוקיות הבניה של מבנה כלשהו בתוך תחום זה. קביעה זו הינה לצורכי הרשאת פעילות אבטחה בלבד.



אל"ם
עמית ימין,
מפקד חטיבת
עציון

תאריך: 26/05/14

מקרא:
- תחום סמכויות רשות שמירה
- תחום אי"ש



"הגדרת תחום פעילות רשות השמירה והשומרים - ביתר עילית"

א. מתוקף סמכותי לפי הצו בדבר הסדרת השמירה ביישובים (יהודה והשומרון) (מס' 432), התשל"א - 1971, הריני קובע כי תחום השמירה של רשות השמירה והשומרים בביתר עילית יהיה השטח המסומן בתוך הקו האדום במפה זו.
ב. אין בקביעת תחום השמירה כדי להוות אישור לחוקיות הבניה של מבנה כלשהו בתוך תחום זה. קביעה זו הינה לצורכי הרשאת פעילות אבטחה בלבד.



אל"ם עמית ימין, מפקד חטיבת עציין

תאריך: 26/05/14

מקרה:
- תחום שמירת רשות שמירה
- תחום איו"ש



"הגדרת תחום פעילות רשת השמירה והשומרים - גבעות"

א. מתוקף סמכותי לפי הצו בדבר הסדרת השמירה בישובים (יהודה והשומרון) (מס' 432), התשל"א - 1971, הריני קובע כי תחום השמירה של רשות השמירה והשומרים באלעזר יהיה השטח המסומן בתוך הקו האדום במפה זו.
 ב. אין בקביעת תחום השמירה כדי להוות אישור לחוקיות הבניה של מבנה כלשהו בתוך תחום זה. קביעה זו הינה לצורכי הרשאת פעילות אבטחה בלבד.



עמית ימין, מפקד חטיבת אל"ם
 מפקד חטיבת עצינן

תאריך: 26/05/14
 מקרא:
 - תחום סמכות רשות שמירה
 - תחום אי"ש



"הגדרת תחום פעילות רשות השמירה והשומרים - כפר עציון"

א. מתוקף סמכותי לפי הצו בדבר הסדרת השמירה בישובים (יהודה והשומרון) (מס' 432), התשל"א - 1971, הריני קובע כי תחום השמירה של רשות השמירה והשומרים באלעזר יהיה השטח המסומן בתוך הקו האדום במפה זו.
 ב. אין בקביעת תחום השמירה כדי להוות אישור לחוקיות הבניה של מבנה כלשהו בתוך תחום זה. קביעה זו הינה לצורכי הרשאת פעילות אבטחה בלבד.



אל"ם
 עמית ימין, מפקד חטיבת עמק ברכות

תאריך: 26/05/14

מס' א: תחום שמירות רשות שמירה - תחום אדום



"הגדרת תחום פעילות רשות השמירה והשומרים - כרמי צור"

א. מתוקף סמכותי לפי הצו בדבר הסדרת השמירה בישובים (יהודה והשומרון) (מס' 432), התשל"א - 1971, הריני קובע כי תחום השמירה של רשות השמירה והשומרים בכרמי צור יהיה השטח המסומן בתוך הקו האדום במפה זו.
 ב. אין בקביעת תחום השמירה כדי להוות אישור לחוקיות הבניה של מבנה כלשהו בתוך תחום זה. קביעה זו הינה לצורכי הרשאת פעילות אבטחה בלבד.



אל"ם עזיון
 עמית ימין, מפקד חטיבת

תאריך: 26/05/14

מקרא:
 תחום שמכויות רשות שמירה
 תחום אי"ש



קב"מ: 1:5,000

"הגדרת תחום פעילות רשות השמירה והשומרים - מגדל עוז-ישיבת המבתר"

א. מתוקף סמכותי לפי הצו בדבר הסדרת השמירה בישובים (יהודה והשומרון) (מס' 432), התשל"א - 1971, הריני קובע כי תחום השמירה של רשות השמירה והשומרים באלעזר יהיה השטח המסומן בתוך הקו האדום במפה זו.

ב. אין בקביעת תחום השמירה כדי להוות אישור לתוקיות הבניה של מבנה כלשהו בתוך תחום זה. קביעה זו הינה לצורכי הרשאת פעילות אבטחה בלבד.



עמית ימין, מפקד חטיבת אל"ם, עזיון

תאריך: 26/05/14
 מקרה: תחום סמכויות רשות שמירה / תחום אירע



"הגדרת תחום פעילות רשות השמירה והשומרים - מגדל עוז"

א. מתוקף סמכותי לפי הצו בדבר הסדרת השמירה בישובים (יהודה והשומרון) (מס'432), התשל"א - 1971, הריני קובע כי תחום השמירה של רשות השמירה והשומרים באלעזר יהיה השטח המסומן בתוך הקו האדום במפה זו.
 ב. אין בקביעת תחום השמירה כדי להוות אישור לחוקיות הבניה של מבנה כלשהו בתוך תחום זה. קביעה זו הינה לצורכי הרשאת פעילות אבטחה בלבד.



אל"ם עמית ימין, מפקד חטיבת עמית ימין, מפקד חטיבת אל"ם עמית ימין

תאריך: 26/05/14

מקרא:
 - תחום סמכות רשות שמירה
 - תחום אל"ם



הגדרת תחום פעילות ושטח השמירה והשומרים - מעלה עמוס ואיבי הנחל

- א. מתוקף סמכותי לפי הצו בדבר הסדרת השמירה בישובים (יהודה והשומרון) (מס' 432), התשל"א - 1971, הריני קובע כי תחום השמירה של רשות השמירה והשומרים באלעזר יהיה השטח המסומן בתוך הקו האדום במפה זו.
- ב. אין בקביעת תחום השמירה כדי להוות אישור לחוקיות הבניה של מבנה כלשהו בתוך תחום זה. קביעה זו הינה לצורכי הרשאת פעילות אבטחה בלבד.



עמית ימין, אל"ם
מפקד חטיבת עזיון

תאריך: 26/05/14

מקרא:
- תחום סמכות רשות שמירה (קו אדום)
- תחום אי"ש (קו שחור)



"הגדרת תחום פעילות רשות השמירה והשומרים - נווה דניאל"

א. מתוקף סמכותי לפי הצו בדבר הסדרת השמירה בישובים (יהודה והשומרון) (מס' 432), התשל"א - 1971, הריני קובע כי תחום השמירה של רשות השמירה והשומרים בנווה דניאל יהיה השטח המסומן בתוך הקו האדום במפה זו.
 ב. אין בקביעת תחום השמירה כדי להוות אישור לחוקיות הבניה של מבנה כלשהו בתוך תחום זה. קביעה זו הינה לצורכי הרשאת פעילות אבטחה בלבד.



אל"ם עמית ימין, מפקד חטיבת עציון

תאריך: 26/05/14

מקרא:
 - תחום סמכויות רשות שמירה
 - תחום אד"ש



"הגדרת תחום פעילות רשות השמירה והשומרים - פני קדם"

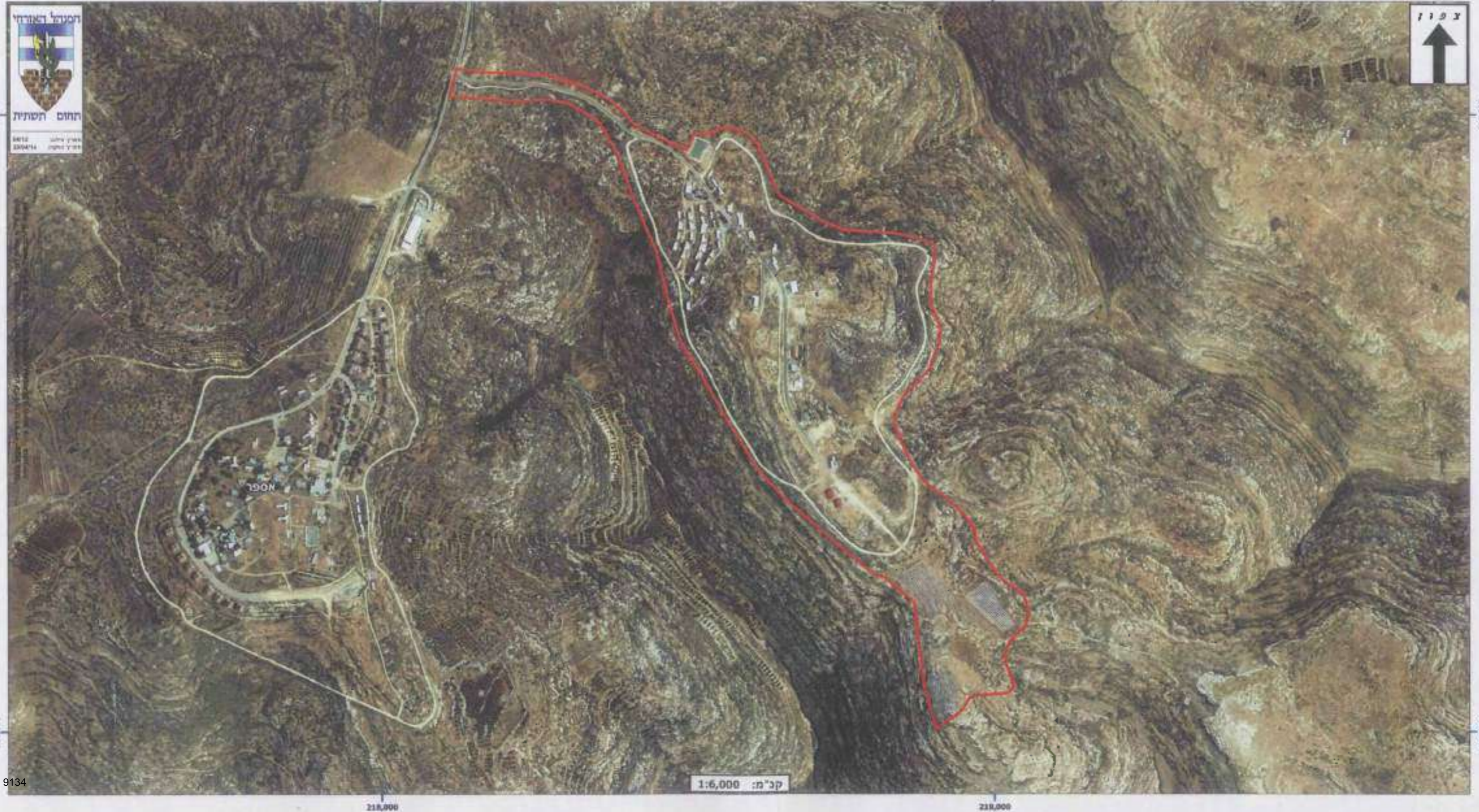
א. מתוקף סמכותי לפי הצו בדבר הסדרת השמירה בישובים (יהודה והשומרון) (מס'432), התשל"א - 1971, הריני קובע כי תחום השמירה של רשות השמירה והשומרים באלעזר יהיה השטח המסומן בתוך הקו האדום במפה זו.

ב. אין בקביעת תחום השמירה כדי להוות אישור לחוקיות הבניה של מבנה כלשהו בתוך תחום זה. קביעה זו הינה לצורכי הרשאת פעילות אבטחה בלבד.



אל"ם
עמית ימין,
מפקד חטיבת
עציון

תאריך: 26/05/14
סקרא:
- תחום סמכות רשות שמירה
- תחום אי"ש



"הגדרת תחום פעילות רשות השמירה והשומרים - ראש צורים"

א. מתוקף סמכותי לפי הצו בדבר הסדרת השמירה בישובים (יהודה והשומרון) (מס'432), התשל"א - 1971, הריני קובע כי תחום השמירה של רשות השמירה והשומרים באלעזר יהיה השטח המסומן בתוך הקו האדום במפה זו.
 ב. אין בקביעת תחום השמירה כדי להוות אישור לחוקיות הבניה של מבנה כלשהו בתוך תחום זה. קביעה זו הינה לצורכי הרשאת פעילות אבטחה בלבד.



עמית ימין, מפקד חטיבת אל"ם
 א"ם, עיצון

תאריך: 26/05/14

מקראו
 - תחום מסביות רשות שמירה
 - תחום א"ש



"הגדרת תחום פעילות רשות השמירה והשומרים - שדה בר"



א.מתוקף סמכותי לפי הצו בדבר הסדרת השמירה בישובים (יהודה והשומרון)(מס'432), התשל"א - 1971, הריני קובע כי תחום השמירה של רשות השמירה והשומרים בשדה בר יהיה השטח המסומן בתוך הקו האדום במפה זו.
ב.אין בקביעת תחום השמירה כדי להוות אישור לחוקיות הבניה של מבנה כלשהו בתוך תחום זה. קביעה זו הינה לצורכי הרשאת פעילות אבטחה בלבד.

אל"ם עמית ימין, מפקד חטיבת עציין

תאריך: 26/05/14

מקרא:
- תחום סמכות רשות שמירה
- תחום אר"ט



"הגדרת תחום פעילות רשות השמירה והשומרים - אלדד ומעלה רחבעם"

א. מתוקף סמכותי לפי הצו בדבר הסדרת השמירה בישובים (יהודה והשומרון) (מס' 432), התשל"א - 1971, הריני קובע כי תחום השמירה של רשות השמירה והשומרים באלעזר יהיה השטח המסומן בתוך הקו האדום במפה זו.
 ב. אין בקביעת תחום השמירה כדי להוות אישור לחוקיות הבניה של מבנה כלשהו בתוך תחום זה. קביעה זו הינה לצורכי הרשאת פעילות אבטחה בלבד.



אל"ם
 עמית ימין, מפקד חטיבת עציון

תאריך: 29/07/14

סקיז
 - תחום סמכויות רשות שמירה
 - תחום אי"ש



המטה הצבאי
 ותחום המודיעין

התחום המוגדר במפה זו אינו מהווה אישור או אי-אישור לבנייה או הפעלה של מבנים או מתקנים. המידע המוצג במפה זו אינו מהווה אחריות או גיבוי. המידע המוצג במפה זו אינו מהווה אחריות או גיבוי.



618,000

615,000

617,000

612,000

9138

קב"מ: 1:6,500

223,000

224,000

225,000

"הגדרת תחום פעילות רשות השמירה והשומרים - נקדים"

א. מתוקף סמכותי לפי הצו בדבר הסדרת השמירה בישובים (יהודה והשומרון) (מס' 432), התשל"א - 1971, הריני קובע כי תחום השמירה של רשות השמירה והשומרים באלעזר יהיה השטח המסומן בתוך הקו האדום במפה זו.
 ב. אין בקביעת תחום השמירה כדי להוות אישור לחוקיות הבניה של מבנה כלשהו בתוך תחום זה. קביעה זו הינה לצורכי הרשאת פעילות אבטחה בלבד.



עמית ימין, אל"ם
 מפקד חטיבת עציון

תאריך: 29/03/14

מקרא:
 - תחום סמכות רשות שמירה
 - תחום אירש



תחום אירש מסומן בצבע ירוק. תחום סמכות רשות השמירה והשומרים מסומן בצבע אדום. תחום אבטחה מסומן בצבע כחול. תחום אירש מסומן בצבע ירוק. תחום סמכות רשות השמירה והשומרים מסומן בצבע אדום. תחום אבטחה מסומן בצבע כחול.

”تحديد منطقة عمل سلطة الحراسة والحراس - الون“

- (أ) بموجب صلاحياتي حسب الأمر بشأن تنظيم الحراسة في المستوطنات (يهودا والسامرة) (رقم 432) 1971-5731, فأني احدد ان منطقة الحراسة التابعة لسلطة الحراسة والحراس في مستوطنة الون تكون المنطقة المحددة بخط احمر على هذه الخريطة.
- (ب) تحديد منطقة الحراسة لا يشكل مصداقية قانونية لأي مبنى داخل نطاق المنطقة. هذا التحديد لأجل السماح بأعمال الحراسة.



يهودا بهوشع، عقيد
قائد حرس ضواحي القدس
حدود

تاريخ: 20/7/2009



”تحديد منطقة عمل سلطة الحراسة والحراس – بيت حورون“

- (أ) بموجب صلاحياتي حسب الأمر بشأن تنظيم الحراسة في المستوطنات (يهودا والسامرة) (رقم 432) 1971-5731, فأني احدد ان منطقة الحراسة التابعة لسلطة الحراسة والحراس في بيت حورون تكون المنطقة المحددة بخط احمر على هذه الخريطة.
- (ب) تحديد منطقة الحراسة لا يشكل مصداقية قانونية لأي مبنى داخل نطاق المنطقة. هذا التحديد لأجل السماح بأعمال الحراسة.



يهودا يهوشع، عقيد
فأند حرس حدود
ضواحي القدس

تاريخ: 30/7/2009



”تحديد منطقة عمل سلطة الحراسة والحراس – جيفعون ههدشا“

- (أ) بموجب صلاحياتي حسب الأمر بشأن تنظيم الحراسة في المستوطنات (يهودا والسامرة) (رقم 432) 1971-5731, فأني احدد ان منطقة الحراسة التابعة لسلطة الحراسة والحراس في جيفعون ههدشا تكون المنطقة المحددة بخط احمر على هذه الخريطة.
- (ب) تحديد منطقة الحراسة لا يشكل مصداقية قانونية لأي مبنى داخل نطاق المنطقة. هذا التحديد لأجل السماح بأعمال الحراسة.



يهودا يهوشع، عقيد
قائد حرس حدود
ضواحي القدس

تاريخ: 20/7/2009



”تحديد منطقة عمل سلطة الحراسة والحراس – جيفعات زئيف, جيفعون وهار شموئيل“

- (أ) بموجب صلاحياتي حسب الأمر بشأن تنظيم الحراسة في المستوطنات (يهودا والسامرة) (رقم 432) 1971-5731, فأني احدد ان منطقة الحراسة التابعة لسلطة الحراسة والحراس في جيفعات زئيف, جيفعون وهارشموئيل تكون المنطقة المحددة بخط احمر على هذه الخريطة.
- (ب) تحديد منطقة الحراسة لا يشكل مصداقية قانونية لأي مبنى داخل نطاق المنطقة. هذا التحديد لأجل السماح بأعمال الحراسة.



يهودا يهوشع، عقيد
قائد حرس حدود
ضواحي القدس

تاريخ: 20/7/2009



”تحديد منطقة عمل سلطة الحراسة والحراس – هار ادار“

- (أ) بموجب صلاحياتي حسب الأمر بشأن تنظيم الحراسة في المستوطنات (يهودا والسامرة) (رقم 432) 1971-5731, فأني احدد ان منطقة الحراسة التابعة لسلطة الحراسة والحراس في هار ادار تكون المنطقة المحددة بخط احمر على هذه الخريطة.
- (ب) تحديد منطقة الحراسة لا يشكل مصداقية قانونية لأي مبنى داخل نطاق المنطقة. هذا التحديد لأجل السماح بأعمال الحراسة.



يهودا يهوشع، عقيد
قائد حرس حدود
ضواحي القدس

تاريخ: 20/7/2009



”تحديد منطقة عمل سلطة الحراسة والحراس – هار جيلو“

- (أ) بموجب صلاحياتي حسب الأمر بشأن تنظيم الحراسة في المستوطنات (يهودا والسامرة) (رقم 432) 1971-5731, فأني احدد ان منطقة الحراسة التابعة لسلطة الحراسة والحراس في هار جيلو تكون المنطقة المحددة بخط احمر على هذه الخريطة.
- (ب) تحديد منطقة الحراسة لا يشكل مصداقية قانونية لأي مبنى داخل نطاق المنطقة. هذا التحديد لأجل السماح بأعمال الحراسة.



يهودا يهوشع، عقيد
قائد حرس ضواحي القدس
حدود

تاريخ: 20/7/2009



”تحديد منطقة عمل سلطة الحراسة والحراس – كفار دوميم“

- (أ) بموجب صلاحياتي حسب الأمر بشأن تنظيم الحراسة في المستوطنات (يهودا والسامرة) (رقم 432) 1971-5731, فأني احدد ان منطقة الحراسة التابعة لسلطة الحراسة والحراس في كفار دوميم تكون المنطقة المحددة بخط احمر على هذه الخريطة.
- (ب) تحديد منطقة الحراسة لا يشكل مصداقية قانونية لأي مبنى داخل نطاق المنطقة. هذا التحديد لأجل السماح بأعمال الحراسة.



يهودا يهوشع، عقيد
قائد حرس حدود
ضواحي القدس

تاريخ: 30/7/2009



”تحديد منطقة عمل سلطة الحراسة والحراس – معلى الدوميم والمنطقة الصناعية ميشور دوميم“

- (أ) بموجب صلاحياتي حسب الأمر بشأن تنظيم الحراسة في المستوطنات (يهودا والسامرة) (رقم 432) 1971-5731, فأني احدد ان منطقة الحراسة التابعة لسلطة الحراسة والحراس في معلى الدوميم و المنطقة الصناعية ميشور دوميم تكون المنطقة المحددة بخط احمر على هذه الخريطة.
- (ب) تحديد منطقة الحراسة لا يشكل مصداقية قانونية لأي مبنى داخل نطاق المنطقة. هذا التحديد لأجل السماح بأعمال الحراسة.



يهودا يهوشع، عقيد
قائد حرس حدود
ضواحي القدس

تاريخ: 20/7/2009



”تحديد منطقة عمل سلطة الحراسة والحراس – نوفي فرت“

- (أ) بموجب صلاحياتي حسب الأمر بشأن تنظيم الحراسة في المستوطنات (يهودا والسامرة) (رقم 432) 1971-5731, فأني احدد ان منطقة الحراسة التابعة لسلطة الحراسة والحراس في نوفي فرت تكون المنطقة المحددة بخط احمر على هذه الخريطة.
- (ب) تحديد منطقة الحراسة لا يشكل مصداقية قانونية لأي مبنى داخل نطاق المنطقة. هذا التحديد لأجل السماح بأعمال الحراسة.



يهودا يهوشع، عقيد
قائد حرس حدود
ضواحي القدس

تاريخ: 20/7/2009



”تحديد منطقة عمل سلطة الحراسة والحراس - علمون عناتوت“

- (أ) بموجب صلاحياتي حسب الأمر بشأن تنظيم الحراسة في المستوطنات (يهودا والسامرة) (رقم 432) 1971-5731, فأنتني احدد ان منطقة الحراسة التابعة لسلطة الحراسة والحراس في علمون عناتوت تكون المنطقة المحددة بخط احمر على هذه الخريطة.
- (ب) تحديد منطقة الحراسة لا يشكل مصداقية قانونية لأي مبنى داخل نطاق المنطقة. هذا التحديد لأجل السماح بأعمال الحراسة.



يهودا يهوشع، عقيد
قائد حرس ضواحي
القدس

تاريخ: 30/7/2009



”تحديد منطقة عمل سلطة الحراسة والحراس – كيدار وكيدار هحدشا“

- (أ) بموجب صلاحياتي حسب الأمر بشأن تنظيم الحراسة في المستوطنات (يهودا والسامرة) (رقم 432) 1971-5731, فأني احدد ان منطقة الحراسة التابعة لسلطة الحراسة والحراس في كيدار وكيدار هحدشا تكون المنطقة المحددة بخط احمر على هذه الخريطة.
- (ب) تحديد منطقة الحراسة لا يشكل مصداقية قانونية لأي مبنى داخل نطاق المنطقة. هذا التحديد لأجل السماح بأعمال الحراسة.



يهودا يهوشع، عقيد
قائد حرس حدود
ضواحي القدس

تاريخ: 20/7/2009



”تحديد منطقة عمل سلطة الحراسة والحراس – المنطقة الصناعية براون“

- (أ) بموجب صلاحياتي حسب الأمر بشأن تنظيم الحراسة في المستوطنات (يهودا والسامرة) (رقم 432) 1971-5731, فأني احدد ان منطقة الحراسة التابعة لسلطة الحراسة والحراس في المنطقة الصناعية براون تكون المنطقة المحددة بخط احمر على هذه الخريطة.
- (ب) تحديد منطقة الحراسة لا يشكل مصداقية قانونية لأي مبنى داخل نطاق المنطقة. يعتبر هذا القرار, أذن لتنفيذ أعمال الحراسة فقط.



أيتسيك بار, عقيد
قائد لواء السامرة

תאריך: 30/7/2009



”تحديد منطقة عمل سلطة الحراسة والحراس – ايتمار و جيدعونيم“

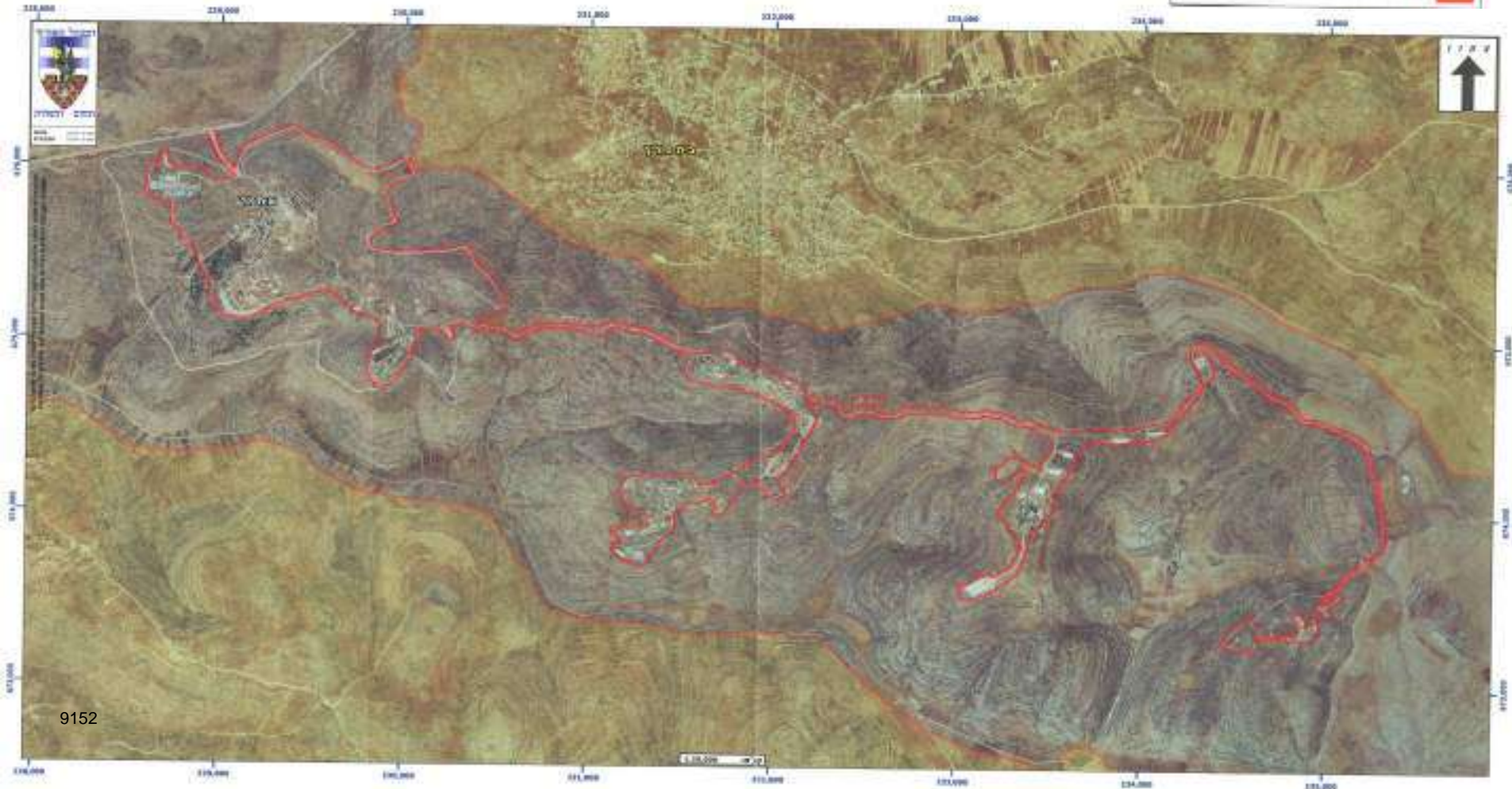
- (أ) بموجب صلاحياتي حسب الأمر بشأن تنظيم الحراسة في المستوطنات (يهودا والسامرة) (رقم 432) 1971-5731, فأني احدد ان منطقة الحراسة التابعة لسلطة الحراسة والحراس في ايتمار و جيدعونيم تكون المنطقة المحددة بخط احمر على هذه الخريطة.
- (ب) تحديد منطقة الحراسة لا يشكل مصداقية قانونية لأي مبنى داخل نطاق المنطقة. يعتبر هذا القرار, أذن لتنفيذ أعمال الحراسة فقط.



أيتسيك بار, عقيد
قائد لواء السامرة

תאריך: 30/7/2009

المناطق	
□	نطاق سلطة الحراسة
□	نطاق يهودا والسامرة
■	مساحة A
■	مساحة B

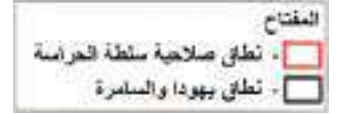


”تحديد منطقة عمل سلطة الحراسة والحراس – الون موري“

- (أ) بموجب صلاحياتي حسب الأمر بشأن تنظيم الحراسة في المستوطنات (يهودا والسامرة) (رقم 432) 1971-5731, فأني احدد ان منطقة الحراسة التابعة لسلطة الحراسة والحراس في الون موري تكون المنطقة المحددة بخط احمر على هذه الخريطة.
- (ب) تحديد منطقة الحراسة لا يشكل مصداقية قانونية لأي مبنى داخل نطاق المنطقة. يعتبر هذا القرار, أذن لتنفيذ أعمال الحراسة فقط

أيتسيك بار, عقيد
قائد لواء السامرة

תאריך: 30/7/2009



”تحديد منطقة عمل سلطة الحراسة والحراس – هار براخا“

- (أ) بموجب صلاحياتي حسب الأمر بشأن تنظيم الحراسة في المستوطنات (يهودا والسامرة) (رقم 432) 1971-5731, فأني احدد ان منطقة الحراسة التابعة لسلطة الحراسة والحراس في هار برخا تكون المنطقة المحددة بخط احمر على هذه الخريطة.
- (ب) تحديد منطقة الحراسة لا يشكل مصداقية قانونية لأي مبنى داخل نطاق المنطقة. يعتبر هذا القرار, أذن لتنفيذ أعمال الحراسة فقط



أيتسيك بار, عقيد
قائد لواء السامرة

תאריך: 30/7/2009



”تحديد منطقة عمل سلطة الحراسة والحراس – يتسهار“

- (أ) بموجب صلاحياتي حسب الأمر بشأن تنظيم الحراسة في المستوطنات (يهودا والسامرة) (رقم 432) 1971-5731, فأني احدد ان منطقة الحراسة التابعة لسلطة الحراسة والحراس في يتسهار تكون المنطقة المحددة بخط احمر على هذه الخريطة.
- (ب) تحديد منطقة الحراسة لا يشكل مصداقية قانونية لأي مبنى داخل نطاق المنطقة. يعتبر هذا القرار, أذن لتنفيذ أعمال الحراسة فقط.

أيتسيك بار, عقيد
قائد لواء السامرة

תאריך: 30/7/2009



”تحديد منطقة عمل سلطة الحراسة والحراس – كفار تفواح“

- (أ) بموجب صلاحياتي حسب الأمر بشأن تنظيم الحراسة في المستوطنات (يهودا والسامرة) (رقم 432) 1971-5731, فأني احدد ان منطقة الحراسة التابعة لسلطة الحراسة والحراس في كفار تفواح تكون المنطقة المحددة بخط احمر على هذه الخريطة.
- (ب) تحديد منطقة الحراسة لا يشكل مصداقية قانونية لأي مبنى داخل نطاق المنطقة. يعتبر هذا القرار, أذن لتنفيذ أعمال الحراسة فقط.



أيتسيك بار, عقيد
قائد لواء السامرة

תאריך: 30/7/2009



”تحديد منطقة عمل سلطة الحراسة والحراس – ميجداليم“

- (أ) بموجب صلاحياتي حسب الأمر بشأن تنظيم الحراسة في المستوطنات (يهودا والسامرة) (رقم 432) 1971-5731, فأنتني احدد ان منطقة الحراسة التابعة لسلطة الحراسة والحراس في ميجداليم تكون المنطقة المحددة بخط احمر على هذه الخريطة.
- (ب) تحديد منطقة الحراسة لا يشكل مصداقية قانونية لأي مبنى داخل نطاق المنطقة. يعتبر هذا القرار, أذن لتنفيذ أعمال الحراسة فقط.

أيتسيك بار, عقيد
قائد لواء السامرة

תאריך: 30/7/2009



”تحديد منطقة عمل سلطة الحراسة والحراس – كدوميم“

- (أ) بموجب صلاحياتي حسب الأمر بشأن تنظيم الحراسة في المستوطنات (يهودا والسامرة) (رقم 432) 1971-5731, فأني احدد ان منطقة الحراسة التابعة لسلطة الحراسة والحراس في كدوميم تكون المنطقة المحددة بخط احمر على هذه الخريطة.
- (ب) تحديد منطقة الحراسة لا يشكل مصداقية قانونية لأي مبنى داخل نطاق المنطقة. يعتبر هذا القرار, أذن لتنفيذ أعمال الحراسة فقط.



أيتسيك بار, عقيد
قائد لواء السامرة

תאריך: 30/7/2009



”تحديد منطقة عمل سلطة الحراسة والحراس – رحيليم ونوفى نحاميا“

- (أ) بموجب صلاحياتي حسب الأمر بشأن تنظيم الحراسة في المستوطنات (يهودا والسامرة) (رقم 432) 1971-5731, فأني احدد ان منطقة الحراسة التابعة لسلطة الحراسة والحراس في رحيليم ونوفى نحاميا تكون المنطقة المحددة بخط احمر على هذه الخريطة.
- (ب) تحديد منطقة الحراسة لا يشكل مصداقية قانونية لأي مبنى داخل نطاق المنطقة. يعتبر هذا القرار, أذن لتنفيذ أعمال الحراسة فقط.



أيتسيك بار, عقيد
قائد لواء السامرة

תאריך: 30/7/2009



”تحديد منطقة عمل سلطة الحراسة والحراس – شفي شومرون“

- (أ) بموجب صلاحياتي حسب الأمر بشأن تنظيم الحراسة في المستوطنات (يهودا والسامرة) (رقم 432) 1971-5731, فأنتني احدد ان منطقة الحراسة التابعة لسلطة الحراسة والحراس في شفي شومرون تكون المنطقة المحددة بخط احمر على هذه الخريطة.
- (ب) تحديد منطقة الحراسة لا يشكل مصداقية قانونية لأي مبنى داخل نطاق المنطقة. يعتبر هذا القرار, أذن لتنفيذ أعمال الحراسة فقط.



أيتسيك بار، عقيد
قائد لواء السامرة

תאריך: 30/7/2009



“تحديد منطقة عمل سلطة الحراسة والحراس - افنات”

- (أ) بموجب صلاحياتي حسب الأمر بشأن تنظيم الحراسة في المستوطنات (يهودا والسامرة) (رقم 432) 1971-5731, فأني احدد ان منطقة الحراسة التابعة لسلطة الحراسة والحراس في افنات تكون المنطقة المحددة بخط احمر على هذه الخريطة.
- (ب) تحديد منطقة الحراسة لا يشكل مصداقية قانونية لأي مبنى داخل نطاق المنطقة. هذا التحديد لأجل السماح بأعمال الحراسة.



يوحاي بن يشي, عقيد
قائد لواء 417

تاريخ: 20/7/2009



”تحديد منطقة عمل سلطة الحراسة والحراس - الموج“

- (أ) بموجب صلاحياتي حسب الأمر بشأن تنظيم الحراسة في المستوطنات (يهودا والسامرة) (رقم 432) 1971-5731, فأني احدد ان منطقة الحراسة التابعة لسلطة الحراسة والحراس في الموج تكون المنطقة المحددة بخط احمر على هذه الخريطة.
- (ب) تحديد منطقة الحراسة لا يشكل مصداقية قانونية لأي مبنى داخل نطاق المنطقة. هذا التحديد لأجل السماح بأعمال الحراسة.



يوحاي بن يشي, عقيد
قائد لواء 417

تاريخ: 20/7/2009



”تحديد منطقة عمل سلطة الحراسة والحراس - ارجمان“

- (أ) بموجب صلاحياتي حسب الأمر بشأن تنظيم الحراسة في المستوطنات (يهودا والسامرة) (رقم 432) 1971-5731, فأني احدد ان منطقة الحراسة التابعة لسلطة الحراسة والحراس في ارجمان تكون المنطقة المحددة بخط احمر على هذه الخريطة.
- (ب) تحديد منطقة الحراسة لا يشكل مصداقية قانونية لأي مبنى داخل نطاق المنطقة. هذا التحديد لأجل السماح بأعمال الحراسة.

يوحاي بن يشي, عقيد
قائد لواء 417

تاريخ: 20/7/2009



”تحديد منطقة عمل سلطة الحراسة والحراس – بيت هعربة“

- (أ) بموجب صلاحياتي حسب الأمر بشأن تنظيم الحراسة في المستوطنات (يهودا والسامرة) (رقم 432) 1971-5731, فأني احدد ان منطقة الحراسة التابعة لسلطة الحراسة والحراس في بيت هعربة تكون المنطقة المحددة بخط احمر على هذه الخريطة.
- (ب) تحديد منطقة الحراسة لا يشكل مصداقية قانونية لأي مبنى داخل نطاق المنطقة. هذا التحديد لأجل السماح بأعمال الحراسة.



يوحاي بن يشي, عقيد
قائد لواء 417

تاريخ: 30/7/2009



”تحديد منطقة عمل سلطة الحراسة والحراس – بكاعوت“

- (أ) بموجب صلاحياتي حسب الأمر بشأن تنظيم الحراسة في المستوطنات (يهودا والسامرة) (رقم 432) 1971-5731, فأني احدد ان منطقة الحراسة التابعة لسلطة الحراسة والحراس في بكاعوت تكون المنطقة المحددة بخط احمر على هذه الخريطة.
- (ب) تحديد منطقة الحراسة لا يشكل مصداقية قانونية لأي مبنى داخل نطاق المنطقة. هذا التحديد لأجل السماح بأعمال الحراسة.



يوحاي بن يشي, عقيد
قائد لواء 417

تاريخ: 30/7/2009



”تحديد منطقة عمل سلطة الحراسة والحراس – جيتيت“

- (أ) بموجب صلاحياتي حسب الأمر بشأن تنظيم الحراسة في المستوطنات (يهودا والسامرة) (رقم 432) 1971-5731, فأني احدد ان منطقة الحراسة التابعة لسلطة الحراسة والحراس في جيتيت تكون المنطقة المحددة بخط احمر على هذه الخريطة.
- (ب) تحديد منطقة الحراسة لا يشكل مصداقية قانونية لأي مبنى داخل نطاق المنطقة. هذا التحديد لأجل السماح بأعمال الحراسة.



يوحاي بن يشي, عقيد
قائد لواء 417

تاريخ: 30/7/2009



”تحديد منطقة عمل سلطة الحراسة والحراس – جيلجال“

- (أ) بموجب صلاحياتي حسب الأمر بشأن تنظيم الحراسة في المستوطنات (يهودا والسامرة) (رقم 432) 1971-5731, فأني احدد ان منطقة الحراسة التابعة لسلطة الحراسة والحراس في جيلجال تكون المنطقة المحددة بخط احمر على هذه الخريطة.
- (ب) تحديد منطقة الحراسة لا يشكل مصداقية قانونية لأي مبنى داخل نطاق المنطقة. هذا التحديد لأجل السماح بأعمال الحراسة.



يوحاي بن يشي, عقيد
قائد لواء 417

تاريخ: 30/7/2009




”تحديد منطقة عمل سلطة الحراسة والحراس – فيرد يريحو“

- (أ) بموجب صلاحياتي حسب الأمر بشأن تنظيم الحراسة في المستوطنات (يهودا والسامرة) (رقم 432) 1971-5731, فأني احدد ان منطقة الحراسة التابعة لسلطة الحراسة والحراس في فيرد يريحو تكون المنطقة المحددة بخط احمر على هذه الخريطة.
- (ب) تحديد منطقة الحراسة لا يشكل مصداقية قانونية لأي مبنى داخل نطاق المنطقة. هذا التحديد لأجل السماح بأعمال الحراسة.



يوحاي بن يشي, عقيد
قائد لواء 417

تاريخ: 20/7/2009



”تحديد منطقة عمل سلطة الحراسة والحراس – حفات ايكلوم“

- (أ) بموجب صلاحياتي حسب الأمر بشأن تنظيم الحراسة في المستوطنات (يهودا والسامرة) (رقم 432) 1971-5731, فأني احدد ان منطقة الحراسة التابعة لسلطة الحراسة والحراس في حفات ايكلوم تكون المنطقة المحددة بخط احمر على هذه الخريطة.
- (ب) تحديد منطقة الحراسة لا يشكل مصداقية قانونية لأي مبنى داخل نطاق المنطقة. هذا التحديد لأجل السماح بأعمال الحراسة.



عقيد
417

يوحاي بن يشي,
قائد لواء

تاريخ: 30/7/2009



”تحديد منطقة عمل سلطة الحراسة والحراس – حمدات“

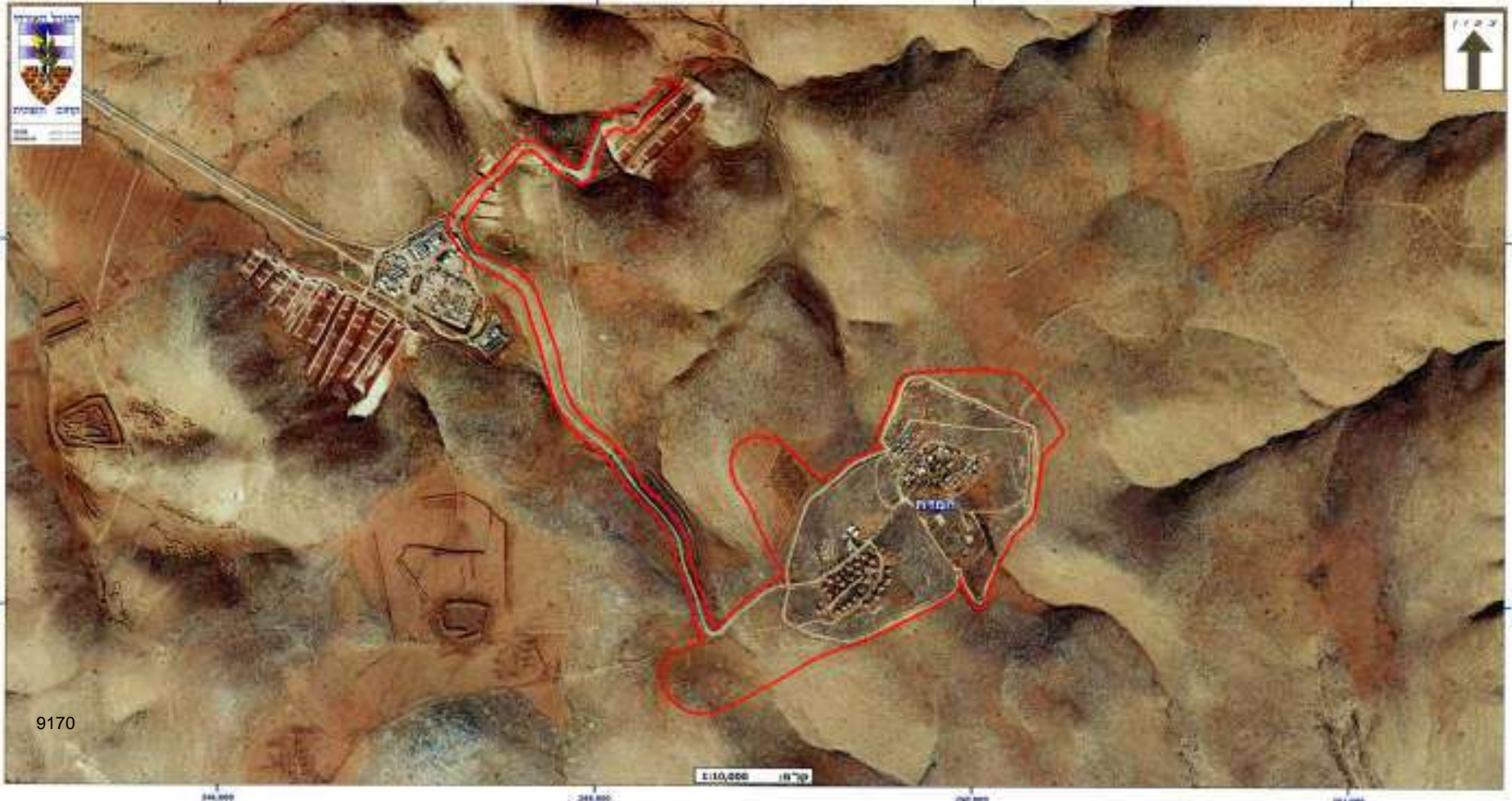
- (أ) بموجب صلاحياتي حسب الأمر بشأن تنظيم الحراسة في المستوطنات (يهودا والسامرة) (رقم 432) 1971-5731, فأني احدد ان منطقة الحراسة التابعة لسلطة الحراسة والحراس في حمدات ايقلم تكون المنطقة المحددة بخط احمر على هذه الخريطة.
- (ب) تحديد منطقة الحراسة لا يشكل مصداقية قانونية لأي مبنى داخل نطاق المنطقة. هذا التحديد لأجل السماح بأعمال الحراسة.



عقيد
417

يوحاي بن يشي,
قائد لواء

تاريخ: 20/7/2009



”تحديد منطقة عمل سلطة الحراسة والحراس – حمرا“

- (أ) بموجب صلاحياتي حسب الأمر بشأن تنظيم الحراسة في المستوطنات (يهودا والسامرة) (رقم 432) 1971-5731, فأني احدد ان منطقة الحراسة التابعة لسلطة الحراسة والحراس في حمرا ايقوم تكون المنطقة المحددة بخط احمر على هذه الخريطة.
- (ب) تحديد منطقة الحراسة لا يشكل مصداقية قانونية لأي مبنى داخل نطاق المنطقة. هذا التحديد لأجل السماح بأعمال الحراسة.



يوحاي بن يشي, عقيد
قائد لواء 417

تاريخ: 20/7/2009



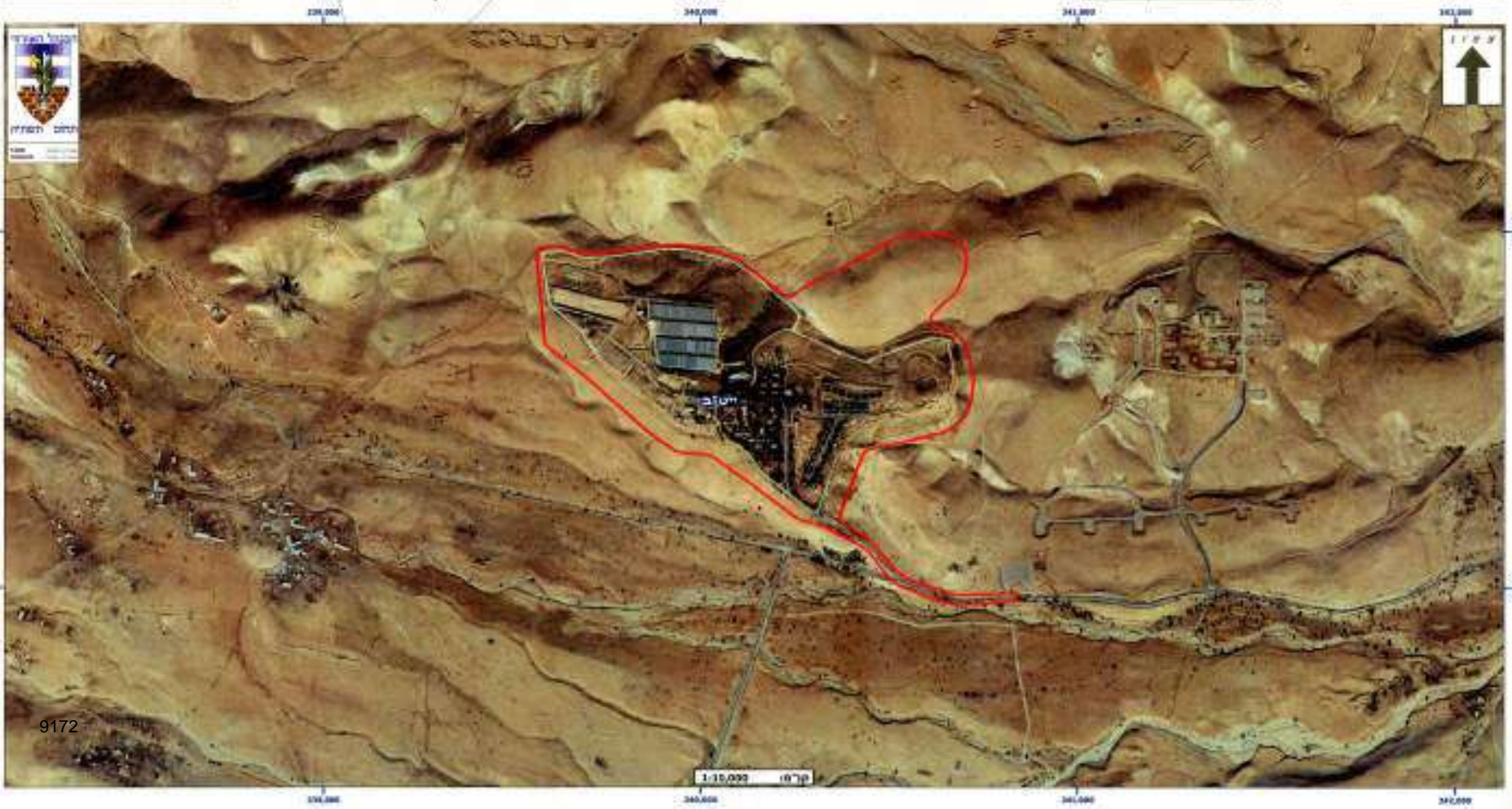
”تحديد منطقة عمل سلطة الحراسة والحراس – يطاف“

- (أ) بموجب صلاحياتي حسب الأمر بشأن تنظيم الحراسة في المستوطنات (يهودا والسامرة) (رقم 432) 1971-5731, فأني احدد ان منطقة الحراسة التابعة لسلطة الحراسة والحراس في يطاف تكون المنطقة المحددة بخط احمر على هذه الخريطة.
- (ب) تحديد منطقة الحراسة لا يشكل مصداقية قانونية لأي مبنى داخل نطاق المنطقة. هذا التحديد لأجل السماح بأعمال الحراسة.

عقيد
417

يوحاي بن يشي,
قائد لواء

تاريخ: 30/7/2009



”تحديد منطقة عمل سلطة الحراسة والحراس – يافيت“

- (أ) بموجب صلاحياتي حسب الأمر بشأن تنظيم الحراسة في المستوطنات (يهودا والسامرة) (رقم 432) 1971-5731, فأني احدد ان منطقة الحراسة التابعة لسلطة الحراسة والحراس في يافيت تكون المنطقة المحددة بخط احمر على هذه الخريطة.
- (ب) تحديد منطقة الحراسة لا يشكل مصداقية قانونية لأي مبنى داخل نطاق المنطقة. هذا التحديد لأجل السماح بأعمال الحراسة.



يوحاي بن يشي, عقيد
قائد لواء 417

تاريخ: 20/7/2009



”تحديد منطقة عمل سلطة الحراسة والحراس – محولا“

- (أ) بموجب صلاحياتي حسب الأمر بشأن تنظيم الحراسة في المستوطنات (يهودا والسامرة) (رقم 432) 1971-5731, فأني احدد ان منطقة الحراسة التابعة لسلطة الحراسة والحراس في محولا تكون المنطقة المحددة بخط احمر على هذه الخريطة.
- (ب) تحديد منطقة الحراسة لا يشكل مصداقية قانونية لأي مبنى داخل نطاق المنطقة. هذا التحديد لأجل السماح بأعمال الحراسة.



يوحاي بن يشي, عقيد
قائد لواء 417

تاريخ: 30/7/2009



”تحديد منطقة عمل سلطة الحراسة والحراس – ميخورا“

- (أ) بموجب صلاحياتي حسب الأمر بشأن تنظيم الحراسة في المستوطنات (يهودا والسامرة) (رقم 432) 1971-5731, فأني احدد ان منطقة الحراسة التابعة لسلطة الحراسة والحراس في ميخورا تكون المنطقة المحددة بخط احمر على هذه الخريطة.
- (ب) تحديد منطقة الحراسة لا يشكل مصداقية قانونية لأي مبنى داخل نطاق المنطقة. هذا التحديد لأجل السماح بأعمال الحراسة.



يوحاي بن يشي, عقيد
فائد لواء 417

تاريخ: 20/7/2009



”تحديد منطقة عمل سلطة الحراسة والحراس – معلى افرايم“

- (أ) بموجب صلاحياتي حسب الأمر بشأن تنظيم الحراسة في المستوطنات (يهودا والسامرة) (رقم 432) 1971-5731, فأني احدد ان منطقة الحراسة التابعة لسلطة الحراسة والحراس في معلى افرايم تكون المنطقة المحددة بخط احمر على هذه الخريطة.
- (ب) تحديد منطقة الحراسة لا يشكل مصداقية قانونية لأي مبنى داخل نطاق المنطقة. هذا التحديد لأجل السماح بأعمال الحراسة.



يوحاي بن يشي, عقيد
قائد لواء 417

تاريخ: 20/7/2009



”تحديد منطقة عمل سلطة الحراسة والحراس مسوأة“

- (أ) بموجب صلاحياتي حسب الأمر بشأن تنظيم الحراسة في المستوطنات (يهودا والسامرة) (رقم 432) 1971-5731, فأني احدد ان منطقة الحراسة التابعة لسلطة الحراسة والحراس في مسوأة تكون المنطقة المحددة بخط احمر على هذه الخريطة.
- (ب) تحديد منطقة الحراسة لا يشكل مصداقية قانونية لأي مبنى داخل نطاق المنطقة. هذا التحديد لأجل السماح بأعمال الحراسة.



يوحاي بن يشي, عقيد
قائد لواء 417

تاريخ: 30/7/2009



”تحديد منطقة عمل سلطة الحراسة والحراس -مسكريوت“

- (أ) بموجب صلاحياتي حسب الأمر بشأن تنظيم الحراسة في المستوطنات (يهودا والسامرة) (رقم 432) 1971-5731, فأني احدد ان منطقة الحراسة التابعة لسلطة الحراسة والحراس في مسكبيوت تكون المنطقة المحددة بخط احمر على هذه الخريطة.
- (ب) تحديد منطقة الحراسة لا يشكل مصداقية قانونية لأي مبنى داخل نطاق المنطقة. هذا التحديد لأجل السماح بأعمال الحراسة.



יוחאי בן ישי, עבד
417 قائد لواء

תאריך: 20/7/2009



”تحديد منطقة عمل سلطة الحراسة والحراس نيران“

- (أ) بموجب صلاحياتي حسب الأمر بشأن تنظيم الحراسة في المستوطنات (يهودا والسامرة) (رقم 432) 1971-5731, فأني احدد ان منطقة الحراسة التابعة لسلطة الحراسة والحراس في نيران تكون المنطقة المحددة بخط احمر على هذه الخريطة.
- (ب) تحديد منطقة الحراسة لا يشكل مصداقية قانونية لأي مبنى داخل نطاق المنطقة. هذا التحديد لأجل السماح بأعمال الحراسة.



يوحاي بن يشي, عقيد
قائد لواء 417

تاريخ: 20/7/2009



”تحديد منطقة عمل سلطة الحراسة والحراس -نعومي“

- (أ) بموجب صلاحياتي حسب الأمر بشأن تنظيم الحراسة في المستوطنات (يهودا والسامرة) (رقم 432) 1971-5731, فأني احدد ان منطقة الحراسة التابعة لسلطة الحراسة والحراس في نعومي تكون المنطقة المحددة بخط احمر على هذه الخريطة.
- (ب) تحديد منطقة الحراسة لا يشكل مصداقية قانونية لأي مبنى داخل نطاق المنطقة. هذا التحديد لأجل السماح بأعمال الحراسة.



يوحاي بن يشي, عقيد
قائد لواء 417

تاريخ: 20/7/2009



”تحديد منطقة عمل سلطة الحراسة والحراس -نتيف هاغود“

- (أ) بموجب صلاحياتي حسب الأمر بشأن تنظيم الحراسة في المستوطنات (يهودا والسامرة) (رقم 432) 1971-5731, فأني احدد ان منطقة الحراسة التابعة لسلطة الحراسة والحراس في نتيف هاغود تكون المنطقة المحددة بخط احمر على هذه الخريطة.
- (ب) تحديد منطقة الحراسة لا يشكل مصداقية قانونية لأي مبنى داخل نطاق المنطقة. هذا التحديد لأجل السماح بأعمال الحراسة.



يوحاي بن يشي, عقيد
قائد لواء 417

تاريخ: 20/7/2009



”تحديد منطقة عمل سلطة الحراسة والحراس - فيصائيل“

- (أ) بموجب صلاحياتي حسب الأمر بشأن تنظيم الحراسة في المستوطنات (يهودا والسامرة) (رقم 432) 1971-5731, فأنتني احدد ان منطقة الحراسة التابعة لسلطة الحراسة والحراس في فيصائيل تكون المنطقة المحددة بخط احمر على هذه الخريطة.
- (ب) تحديد منطقة الحراسة لا يشكل مصداقية قانونية لأي مبنى داخل نطاق المنطقة. هذا التحديد لأجل السماح بأعمال الحراسة.



عقيد
417

يوحاي بن يشي,
قائد
لواء

تاريخ: 20/7/2009



”تحديد منطقة عمل سلطة الحراسة والحراس - كاليا“

- (أ) بموجب صلاحياتي حسب الأمر بشأن تنظيم الحراسة في المستوطنات (يهودا والسامرة) (رقم 432) 1971-5731, فأني احدد ان منطقة الحراسة التابعة لسلطة الحراسة والحراس في كاليا تكون المنطقة المحددة بخط احمر على هذه الخريطة.
- (ب) تحديد منطقة الحراسة لا يشكل مصداقية قانونية لأي مبنى داخل نطاق المنطقة. هذا التحديد لأجل السماح بأعمال الحراسة.



יוחאי בן ישי, עקיד
417 قائد לواء

תאריך: 30/7/2009



“تحديد منطقة عمل سلطة الحراسة والحراس روعي”

- (أ) بموجب صلاحياتي حسب الأمر بشأن تنظيم الحراسة في المستوطنات (يهودا والسامرة) (رقم 432) 1971-5731, فأني احدد ان منطقة الحراسة التابعة لسلطة الحراسة والحراس في روعي تكون المنطقة المحددة بخط احمر على هذه الخريطة.
- (ب) تحديد منطقة الحراسة لا يشكل مصداقية قانونية لأي مبنى داخل نطاق المنطقة. هذا التحديد لأجل السماح بأعمال الحراسة.



يوحاي بن يشي, عقيد
قائد لواء 417

تاريخ: 20/7/2009



”تحديد منطقة عمل سلطة الحراسة والحراس – روتم“

- (أ) بموجب صلاحياتي حسب الأمر بشأن تنظيم الحراسة في المستوطنات (يهودا والسامرة) (رقم 432) 1971-5731, فأني احدد ان منطقة الحراسة التابعة لسلطة الحراسة والحراس في روتم تكون المنطقة المحددة بخط احمر على هذه الخريطة.
- (ب) تحديد منطقة الحراسة لا يشكل مصداقية قانونية لأي مبنى داخل نطاق المنطقة. هذا التحديد لأجل السماح بأعمال الحراسة.



يوحاي بن يشي, عقيد
قائد لواء 417

تاريخ: 20/7/2009



”تحديد منطقة عمل سلطة الحراسة والحراس - شديموت محولا“

- (أ) بموجب صلاحياتي حسب الأمر بشأن تنظيم الحراسة في المستوطنات (يهودا والسامرة) (رقم 432) 1971-5731, فأني احدد ان منطقة الحراسة التابعة لسلطة الحراسة والحراس في شديموت محولا تكون المنطقة المحددة بخط احمر على هذه الخريطة.
- (ب) تحديد منطقة الحراسة لا يشكل مصداقية قانونية لأي مبنى داخل نطاق المنطقة. هذا التحديد لأجل السماح بأعمال الحراسة.



يوحاي بن يشي, عقيد
قائد لواء 417

تاريخ: 20/7/2009



”تحديد منطقة عمل سلطة الحراسة والحراس -تومر“

- (أ) بموجب صلاحياتي حسب الأمر بشأن تنظيم الحراسة في المستوطنات (يهودا والسامرة) (رقم 432) 1971-5731, فأني احدد ان منطقة الحراسة التابعة لسلطة الحراسة والحراس في تومر تكون المنطقة المحددة بخط احمر على هذه الخريطة.
- (ب) تحديد منطقة الحراسة لا يشكل مصداقية قانونية لأي مبنى داخل نطاق المنطقة. هذا التحديد لأجل السماح بأعمال الحراسة.



يوحاي بن يشي, عقيد
قائد لواء 417

تاريخ: 20/7/2009



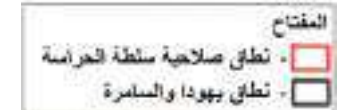
”تحديد منطقة عمل سلطة الحراسة والحراس – المنطقة الصناعية بركان“

- (أ) بموجب صلاحياتي حسب الأمر بشأن تنظيم الحراسة في المستوطنات (يهودا والسامرة) (رقم 432) 1971-5731, فأني احدد ان منطقة الحراسة التابعة لسلطة الحراسة والحراس في المنطقة الصناعية بركان تكون المنطقة المحددة بخط احمر على هذه الخريطة.
- (ب) تحديد منطقة الحراسة لا يشكل مصداقية قانونية لأي مبنى داخل نطاق المنطقة. هذا التحديد لأجل السماح بأعمال الحراسة.



عيران نيف, عقيد
قائد لواء افرايم

تاريخ: 20/7/2009



”تحديد منطقة عمل سلطة الحراسة والحراس –أورانيت“

- (أ) بموجب صلاحياتي حسب الأمر بشأن تنظيم الحراسة في المستوطنات (يهودا والسامرة)(رقم 432) 1971-5731, فأني احدد ان منطقة الحراسة التابعة لسلطة الحراسة والحراس في أورانيت تكون المنطقة المحددة بخط احمر على هذه الخريطة.
- (ب) تحديد منطقة الحراسة لا يشكل مصداقية قانونية لأي مبنى داخل نطاق المنطقة. هذا التحديد لأجل السماح بأعمال الحراسة.



عيران نيف, عقيد
قائد لواء افرايم

تاريخ: 30/7/2009



”تحديد منطقة عمل سلطة الحراسة والحراس –ألفي منشي“

- (أ) بموجب صلاحياتي حسب الأمر بشأن تنظيم الحراسة في المستوطنات (يهودا والسامرة) (رقم 432) 1971-5731, فأني احدد ان منطقة الحراسة التابعة لسلطة الحراسة والحراس في ألفي منشي تكون المنطقة المحددة بخط احمر على هذه الخريطة.
- (ب) تحديد منطقة الحراسة لا يشكل مصداقية قانونية لأي مبنى داخل نطاق المنطقة. هذا التحديد لأجل السماح بأعمال الحراسة.



عيران نيف, عقيد
قائد لواء افرايم

تاريخ: 20/7/2009



”تحديد منطقة عمل سلطة الحراسة والحراس – الكنا ومجين دان“

- (أ) بموجب صلاحياتي حسب الأمر بشأن تنظيم الحراسة في المستوطنات (يهودا والسامرة) (رقم 432) 1971-5731, فأني احدد ان منطقة الحراسة التابعة لسلطة الحراسة والحراس في الكنا ومجين دان تكون المنطقة المحددة بخط احمر على هذه الخريطة.
- (ب) تحديد منطقة الحراسة لا يشكل مصداقية قانونية لأي مبنى داخل نطاق المنطقة. هذا التحديد لأجل السماح بأعمال الحراسة.



عيران نيف, عقيد
قائد لواء افرايم

تاريخ: 20/7/2009



“تحديد منطقة عمل سلطة الحراسة والحراس بركان”

- (أ) بموجب صلاحياتي حسب الأمر بشأن تنظيم الحراسة في المستوطنات (يهودا والسامرة) (رقم 432) 1971-5731, فأني احدد ان منطقة الحراسة التابعة لسلطة الحراسة والحراس في بركان تكون المنطقة المحددة بخط احمر على هذه الخريطة.
- (ب) تحديد منطقة الحراسة لا يشكل مصداقية قانونية لأي مبنى داخل نطاق المنطقة. هذا التحديد لأجل السماح بأعمال الحراسة.



عيران نيف, عقيد
قائد لواء افرايم

تاريخ: 20/7/2009



”تحديد منطقة عمل سلطة الحراسة والحراس –يكير“

- (أ) بموجب صلاحياتي حسب الأمر بشأن تنظيم الحراسة في المستوطنات (يهودا والسامرة) (رقم 432) 1971-5731, فأني احدد ان منطقة الحراسة التابعة لسلطة الحراسة والحراس في يكير تكون المنطقة المحددة بخط احمر على هذه الخريطة.
- (ب) تحديد منطقة الحراسة لا يشكل مصداقية قانونية لأي مبنى داخل نطاق المنطقة. هذا التحديد لأجل السماح بأعمال الحراسة.



عيران نيف, عقيد
قائد لواء افرايم

تاريخ: 20/7/2009



”تحديد منطقة عمل سلطة الحراسة والحراس -معلي شومرون والامتان“

- (أ) بموجب صلاحياتي حسب الأمر بشأن تنظيم الحراسة في المستوطنات (يهودا والسامرة) (رقم 432) 1971-5731, فأنتني احدد ان منطقة الحراسة التابعة لسلطة الحراسة والحراس في معلي شومرون والامتان تكون المنطقة المحددة بخط احمر على هذه الخريطة.
- (ب) تحديد منطقة الحراسة لا يشكل مصداقية قانونية لأي مبنى داخل نطاق المنطقة. هذا التحديد لأجل السماح بأعمال الحراسة.



عيران نيف, عقيد
قائد لواء افرايم

تاريخ: 20/7/2009



”تحديد منطقة عمل سلطة الحراسة والحراس نوفيم“

- (أ) بموجب صلاحياتي حسب الأمر بشأن تنظيم الحراسة في المستوطنات (يهودا والسامرة) (رقم 432) 1971-5731, فأنتني احدد ان منطقة الحراسة التابعة لسلطة الحراسة والحراس في نوفيم تكون المنطقة المحددة بخط احمر على هذه الخريطة.
- (ب) تحديد منطقة الحراسة لا يشكل مصداقية قانونية لأي مبنى داخل نطاق المنطقة. هذا التحديد لأجل السماح بأعمال الحراسة.



عيران نيف, عقيد
قائد لواء افرايم

تاريخ: 20/7/2009

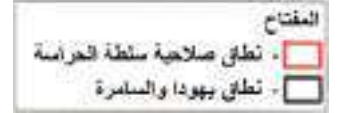


”تحديد منطقة عمل سلطة الحراسة والحراس – سلعية“

- (أ) بموجب صلاحياتي حسب الأمر بشأن تنظيم الحراسة في المستوطنات (يهودا والسامرة) (رقم 432) 1971-5731, فأني احدد ان منطقة الحراسة التابعة لسلطة الحراسة والحراس في سلعية تكون المنطقة المحددة بخط احمر على هذه الخريطة.
- (ب) تحديد منطقة الحراسة لا يشكل مصداقية قانونية لأي مبنى داخل نطاق المنطقة. هذا التحديد لأجل السماح بأعمال الحراسة.



عيران نيف, عقيد
قائد لواء افرايم



تاريخ: 20/7/2009



”تحديد منطقة عمل سلطة الحراسة والحراس – عيناب“

- (أ) بموجب صلاحياتي حسب الأمر بشأن تنظيم الحراسة في المستوطنات (يهودا والسامرة) (رقم 432) 1971-5731, فأني احدد ان منطقة الحراسة التابعة لسلطة الحراسة والحراس في عيناب تكون المنطقة المحددة بخط احمر على هذه الخريطة.
- (ب) تحديد منطقة الحراسة لا يشكل مصداقية قانونية لأي مبنى داخل نطاق المنطقة. هذا التحديد لأجل السماح بأعمال الحراسة.



عيران نيف, عقيد
قائد لواء افرايم



تاريخ: 20/7/2009

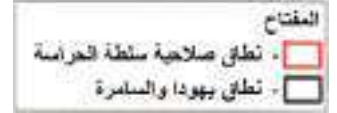


”تحديد منطقة عمل سلطة الحراسة والحراس - بروخين - علي زهاف شرق“

- (أ) بموجب صلاحياتي حسب الأمر بشأن تنظيم الحراسة في المستوطنات (يهودا والسامرة) (رقم 432) 1971-5731, فأني احدد ان منطقة الحراسة التابعة لسلطة الحراسة والحراس في بروخين-علي زهاف شرق تكون المنطقة المحددة بخط احمر على هذه الخريطة.
- (ب) تحديد منطقة الحراسة لا يشكل مصداقية قانونية لأي مبنى داخل نطاق المنطقة. هذا التحديد لأجل السماح بأعمال الحراسة.



عقيد عيران نيف,
قائد لواء افرايم



تاريخ: 20/7/2009

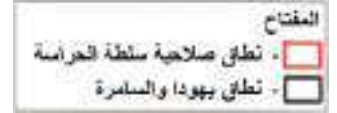


”تحديد منطقة عمل سلطة الحراسة والحراس –عمنويل“

- (أ) بموجب صلاحياتي حسب الأمر بشأن تنظيم الحراسة في المستوطنات (يهودا والسامرة) (رقم 432) 1971-5731, فأني احدد ان منطقة الحراسة التابعة لسلطة الحراسة والحراس في عمدنويل تكون المنطقة المحددة بخط احمر على هذه الخريطة.
- (ب) تحديد منطقة الحراسة لا يشكل مصداقية قانونية لأي مبنى داخل نطاق المنطقة. هذا التحديد لأجل السماح بأعمال الحراسة.



عيران نيف, عقيد
قائد لواء افرايم



تاريخ: 30/7/2009



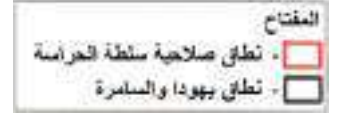
”تحديد منطقة عمل سلطة الحراسة والحراس – عيتس افرايم“

- (أ) بموجب صلاحياتي حسب الأمر بشأن تنظيم الحراسة في المستوطنات (يهودا والسامرة) (رقم 432) 1971-5731, فأني احدد ان منطقة الحراسة التابعة لسلطة الحراسة والحراس في عيتس افرايم تكون المنطقة المحددة بخط احمر على هذه الخريطة.
- (ب) تحديد منطقة الحراسة لا يشكل مصداقية قانونية لأي مبنى داخل نطاق المنطقة. هذا التحديد لأجل السماح بأعمال الحراسة.



عيران نيف, عقيد
قائد لواء افرايم

تاريخ: 30/7/2009



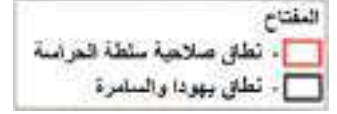
”تحديد منطقة عمل سلطة الحراسة والحراس –تسوفيم“

- (أ) بموجب صلاحياتي حسب الأمر بشأن تنظيم الحراسة في المستوطنات (يهودا والسامرة) (رقم 432) 1971-5731, فأني احدد ان منطقة الحراسة التابعة لسلطة الحراسة والحراس في تسوفيم تكون المنطقة المحددة بخط احمر على هذه الخريطة.
- (ب) تحديد منطقة الحراسة لا يشكل مصداقية قانونية لأي مبنى داخل نطاق المنطقة. هذا التحديد لأجل السماح بأعمال الحراسة.



عيران نيف, عقيد
قائد لواء افرايم

تاريخ: 20/7/2009



”تحديد منطقة عمل سلطة الحراسة والحراس كريات نطفيم“

- (أ) بموجب صلاحياتي حسب الأمر بشأن تنظيم الحراسة في المستوطنات (يهودا والسامرة) (رقم 432) 1971-5731, فأني احدد ان منطقة الحراسة التابعة لسلطة الحراسة والحراس في كريات نطفيم تكون المنطقة المحددة بخط احمر على هذه الخريطة.
- (ب) تحديد منطقة الحراسة لا يشكل مصداقية قانونية لأي مبنى داخل نطاق المنطقة. هذا التحديد لأجل السماح بأعمال الحراسة.



عيران نيف, عقيد
قائد لواء افرايم



تاريخ: 20/7/2009



”تحديد منطقة عمل سلطة الحراسة والحراس -كرني شومرون, المنطقة الصناعية كرنى شومرون,جيفعات هديغل و الونى شيلو“

(أ) بموجب صلاحياتي حسب الأمر بشأن تنظيم الحراسة في المستوطنات (يهودا والسامرة) (رقم 432) 1971-5731, فأنتني احدد ان منطقة الحراسة التابعة لسلطة الحراسة والحراس في كرنى شومرون, المنطقة الصناعية كرنى شومرون,جيفعات هديغل و الونى شيلو تكون المنطقة المحددة بخط احمر على هذه الخريطة.

(ب) تحديد منطقة الحراسة لا يشكل مصداقية قانونية لأي مبنى داخل نطاق المنطقة. هذا التحديد لأجل السماح بأعمال الحراسة.



عيران نيف, عقيد
قائد لواء افرايم

تاريخ: 20/7/2009



”تحديد منطقة عمل سلطة الحراسة والحراس - شعاري تيكفا“

- (أ) بموجب صلاحياتي حسب الأمر بشأن تنظيم الحراسة في المستوطنات (يهودا والسامرة) (رقم 432) 1971-5731, فأني احدد ان منطقة الحراسة التابعة لسلطة الحراسة والحراس في شعاري تيكفا تكون المنطقة المحددة بخط احمر على هذه الخريطة.
- (ب) تحديد منطقة الحراسة لا يشكل مصداقية قانونية لأي مبنى داخل نطاق المنطقة. هذا التحديد لأجل السماح بأعمال الحراسة.



عيران نيف, عقيد
قائد لواء افرايم

تاريخ: 20/7/2009



”تحديد منطقة عمل سلطة الحراسة والحراس بيت أريه“

- (أ) بموجب صلاحياتي حسب الأمر بشأن تنظيم الحراسة في المستوطنات (يهودا والسامرة) (رقم 432) 1971-5731, فأني احدد ان منطقة الحراسة التابعة لسلطة الحراسة والحراس في بيت أريه تكون المنطقة المحددة بخط احمر على هذه الخريطة.
- (ب) تحديد منطقة الحراسة لا يشكل مصداقية قانونية لأي مبنى داخل نطاق المنطقة. هذا التحديد لأجل السماح بأعمال الحراسة.



أفيش ريشف، عقيد
قائد لواء بنيامين

تاريخ: 20/7/2009

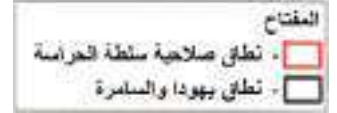


”تحديد منطقة عمل سلطة الحراسة والحراس جيفع بنيامين-آدم“

- (أ) بموجب صلاحياتي حسب الأمر بشأن تنظيم الحراسة في المستوطنات (يهودا والسامرة) (رقم 432) 1971-5731, فأني احدد ان منطقة الحراسة التابعة لسلطة الحراسة والحراس في جيفع بنيامين-آدم تكون المنطقة المحددة بخط احمر على هذه الخريطة.
- (ب) تحديد منطقة الحراسة لا يشكل مصداقية قانونية لأي مبنى داخل نطاق المنطقة. هذا التحديد لأجل السماح بأعمال الحراسة.



أفيغ ريشف, عقيد
قائد لواء بنيامين



تاريخ: 30/7/2009



”تحديد منطقة عمل سلطة الحراسة والحراس جيفعات أساف“

- (أ) بموجب صلاحياتي حسب الأمر بشأن تنظيم الحراسة في المستوطنات (يهودا والسامرة) (رقم 432) 1971-5731, فأني احدد ان منطقة الحراسة التابعة لسلطة الحراسة والحراس في جيفعات أساف تكون المنطقة المحددة بخط احمر على هذه الخريطة.
- (ب) تحديد منطقة الحراسة لا يشكل مصداقية قانونية لأي مبنى داخل نطاق المنطقة. هذا التحديد لأجل السماح بأعمال الحراسة.



أفيش ريشف, عقيد
قائد لواء بنيامين

تاريخ: 20/7/2009

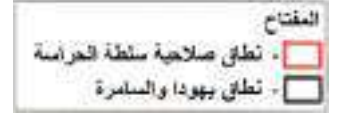


”تحديد منطقة عمل سلطة الحراسة والحراس -دولف“

- (أ) بموجب صلاحياتي حسب الأمر بشأن تنظيم الحراسة في المستوطنات (يهودا والسامرة) (رقم 432) 1971-5731, فأني احدد ان منطقة الحراسة التابعة لسلطة الحراسة والحراس في دولف تكون المنطقة المحددة بخط احمر على هذه الخريطة.
- (ب) تحديد منطقة الحراسة لا يشكل مصداقية قانونية لأي مبنى داخل نطاق المنطقة. هذا التحديد لأجل السماح بأعمال الحراسة.



أفيش ريشف, عقيد
قائد لواء بنيامين



تاريخ: 20/7/2009



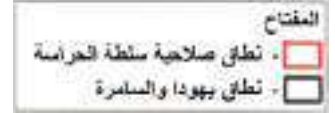
”تحديد منطقة عمل سلطة الحراسة والحراس حلاميـش“

- (أ) بموجب صلاحياتي حسب الأمر بشأن تنظيم الحراسة في المستوطنات (يهودا والسامرة) (رقم 432) 1971-5731, فأنتي احدد ان منطقة الحراسة التابعة لسلطة الحراسة والحراس في حلاميـش تكون المنطقة المحددة بخط احمر على هذه الخريطة.
- (ب) تحديد منطقة الحراسة لا يشكل مصداقية قانونية لأي مبنى داخل نطاق المنطقة. هذا التحديد لأجل السماح بأعمال الحراسة.



أفيف ريشف, عقيد
قائد لواء بنيامين

تاريخ: 30/7/2009



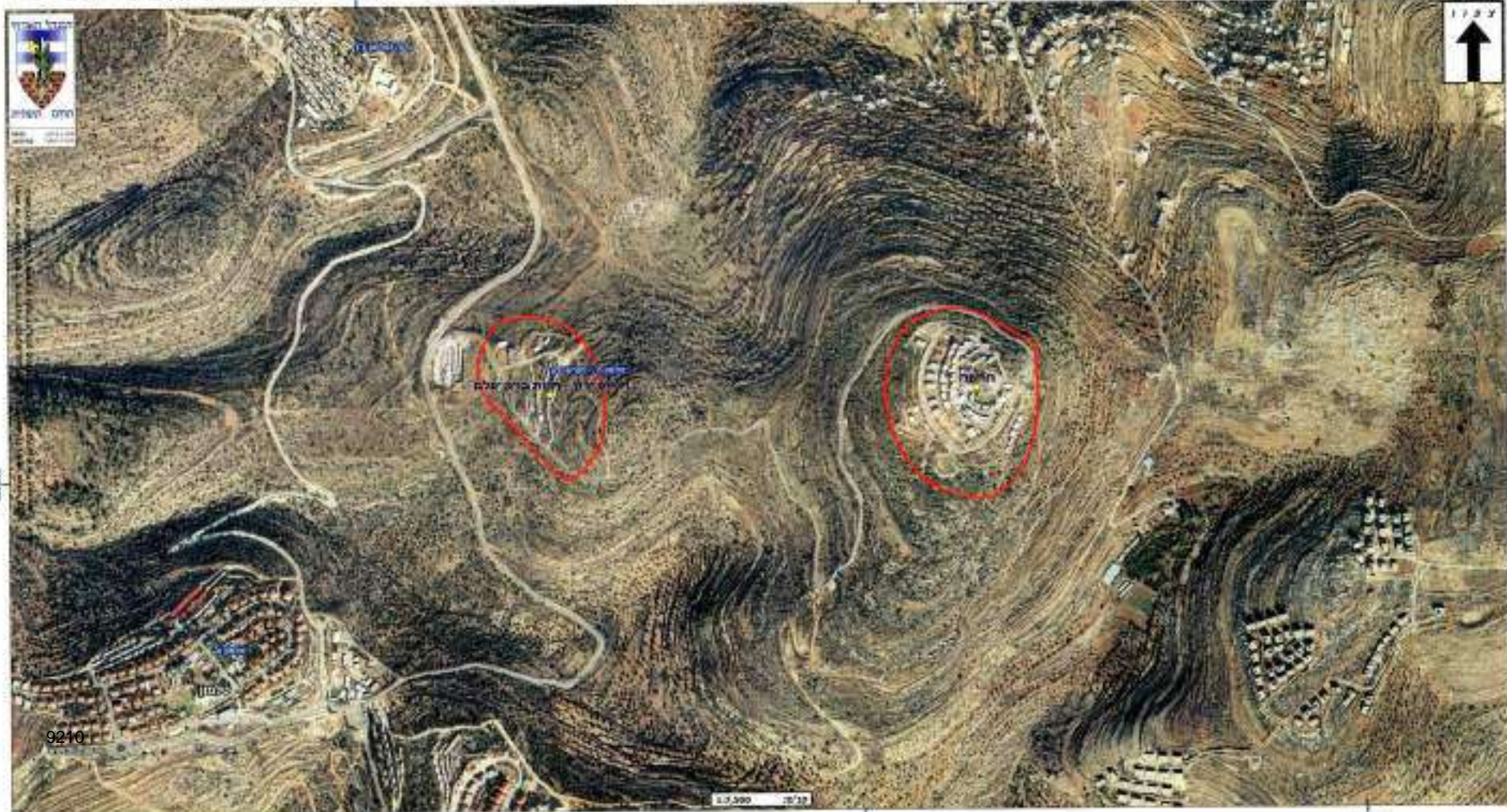
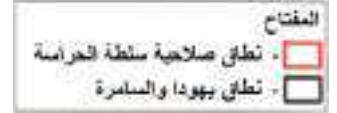
”تحديد منطقة عمل سلطة الحراسة والحراس حورش و حورش يارون“

- (أ) بموجب صلاحياتي حسب الأمر بشأن تنظيم الحراسة في المستوطنات (يهودا والسامرة) (رقم 432) 1971-5731, فأني احدد ان منطقة الحراسة التابعة لسلطة الحراسة والحراس في حرشا وحورش يارون تكون المنطقة المحددة بخط احمر على هذه الخريطة.
- (ب) تحديد منطقة الحراسة لا يشكل مصداقية قانونية لأي مبنى داخل نطاق المنطقة. هذا التحديد لأجل السماح بأعمال الحراسة.



أفيش ريشف, عقيد
قائد لواء بنيامين

تاريخ: 20/7/2009



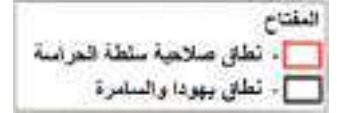
”تحديد منطقة عمل سلطة الحراسة والحراس -حشمونئيم“

- (أ) بموجب صلاحياتي حسب الأمر بشأن تنظيم الحراسة في المستوطنات (يهودا والسامرة)(رقم 432) 1971-5731, فأني احدد ان منطقة الحراسة التابعة لسلطة الحراسة والحراس في حشمونئيم تكون المنطقة المحددة بخط احمر على هذه الخريطة.
- (ب) تحديد منطقة الحراسة لا يشكل مصداقية قانونية لأي مبنى داخل نطاق المنطقة. هذا التحديد لأجل السماح بأعمال الحراسة.



أفيش ريشف, عقيد
قائد لواء بنيامين

تاريخ: 30/7/2009



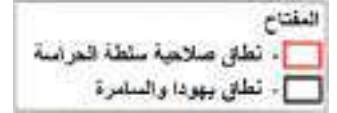
”تحديد منطقة عمل سلطة الحراسة والحراس تلمون“

- (أ) بموجب صلاحياتي حسب الأمر بشأن تنظيم الحراسة في المستوطنات (يهودا والسامرة) (رقم 432) 1971-5731, فأني احدد ان منطقة الحراسة التابعة لسلطة الحراسة والحراس في تلمون تكون المنطقة المحددة بخط احمر على هذه الخريطة.
- (ب) تحديد منطقة الحراسة لا يشكل مصداقية قانونية لأي مبنى داخل نطاق المنطقة. هذا التحديد لأجل السماح بأعمال الحراسة.



أفيش ريشف, عقيد
قائد لواء بنيامين

تاريخ: 30/7/2009



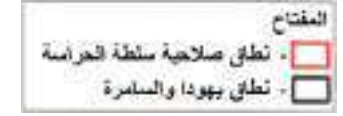
”تحديد منطقة عمل سلطة الحراسة والحراس -كوخاف هشاحر“

- (أ) بموجب صلاحياتي حسب الأمر بشأن تنظيم الحراسة في المستوطنات (يهودا والسامرة)(رقم 432) 1971-5731, فأني احدد ان منطقة الحراسة التابعة لسلطة الحراسة والحراس في كوخاف هشاحر تكون المنطقة المحددة بخط احمر على هذه الخريطة.
- (ب) تحديد منطقة الحراسة لا يشكل مصداقية قانونية لأي مبنى داخل نطاق المنطقة. هذا التحديد لأجل السماح بأعمال الحراسة.



أفيش ريشف, عقيد
قائد لواء بنيامين

تاريخ: 20/7/2009



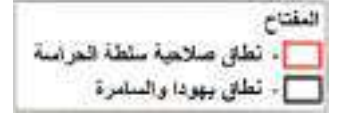
”تحديد منطقة عمل سلطة الحراسة والحراس كفار اورانيم“

- (أ) بموجب صلاحياتي حسب الأمر بشأن تنظيم الحراسة في المستوطنات (يهودا والسامرة) (رقم 432) 1971-5731, فأني احدد ان منطقة الحراسة التابعة لسلطة الحراسة والحراس في كفار اورانيم تكون المنطقة المحددة بخط احمر على هذه الخريطة.
- (ب) تحديد منطقة الحراسة لا يشكل مصداقية قانونية لأي مبنى داخل نطاق المنطقة. هذا التحديد لأجل السماح بأعمال الحراسة.



أقيف ريشف, عقيد
قائد لواء بنيامين

تاريخ: 20/7/2009



”تحديد منطقة عمل سلطة الحراسة والحراس -موديعين عيليت“

- (أ) بموجب صلاحياتي حسب الأمر بشأن تنظيم الحراسة في المستوطنات (يهودا والسامرة) (رقم 432) 1971-5731, فأني احدد ان منطقة الحراسة التابعة لسلطة الحراسة والحراس في موديعين عيليت تكون المنطقة المحددة بخط احمر على هذه الخريطة.
- (ب) تحديد منطقة الحراسة لا يشكل مصداقية قانونية لأي مبنى داخل نطاق المنطقة. هذا التحديد لأجل السماح بأعمال الحراسة.



أفيش ريشف, عقيد
قائد لواء بنيامين

تاريخ: 20/7/2009



”تحديد منطقة عمل سلطة الحراسة والحراس -معلي لفونا“

- (أ) بموجب صلاحياتي حسب الأمر بشأن تنظيم الحراسة في المستوطنات (يهودا والسامرة) (رقم 432) 1971-5731, فأني احدد ان منطقة الحراسة التابعة لسلطة الحراسة والحراس في معلي لفونا تكون المنطقة المحددة بخط احمر على هذه الخريطة.
- (ب) تحديد منطقة الحراسة لا يشكل مصداقية قانونية لأي مبنى داخل نطاق المنطقة. هذا التحديد لأجل السماح بأعمال الحراسة.



أفيش ريشف, عقيد
قائد لواء بنيامين

تاريخ: 30/7/2009



”تحديد منطقة عمل سلطة الحراسة والحراس -معلي مخماش ومتسفي داني“

- (أ) بموجب صلاحياتي حسب الأمر بشأن تنظيم الحراسة في المستوطنات (يهودا والسامرة) (رقم 432) 1971-5731, فأنتني احدد ان منطقة الحراسة التابعة لسلطة الحراسة والحراس في معلي مخماش ومتسفي داني تكون المنطقة المحددة بخط احمر على هذه الخريطة.
- (ب) تحديد منطقة الحراسة لا يشكل مصداقية قانونية لأي مبنى داخل نطاق المنطقة. هذا التحديد لأجل السماح بأعمال الحراسة.



أفيش ريشف, عقيد
قائد لواء بنيامين

تاريخ: 20/7/2009



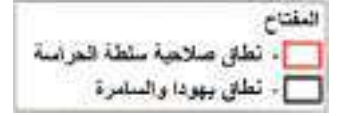
”تحديد منطقة عمل سلطة الحراسة والحراس -متتياهو“

- (أ) بموجب صلاحياتي حسب الأمر بشأن تنظيم الحراسة في المستوطنات (يهودا والسامرة) (رقم 432) 1971-5731, فأني احدد ان منطقة الحراسة التابعة لسلطة الحراسة والحراس في متتياهو تكون المنطقة المحددة بخط احمر على هذه الخريطة.
- (ب) تحديد منطقة الحراسة لا يشكل مصداقية قانونية لأي مبنى داخل نطاق المنطقة. هذا التحديد لأجل السماح بأعمال الحراسة.



أفيش ريشف, عقيد
قائد لواء بنيامين

تاريخ: 30/7/2009

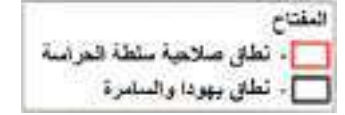


”تحديد منطقة عمل سلطة الحراسة والحراس نحليئيل“

- (أ) بموجب صلاحياتي حسب الأمر بشأن تنظيم الحراسة في المستوطنات (يهودا والسامرة) (رقم 432) 1971-5731, فأني احدد ان منطقة الحراسة التابعة لسلطة الحراسة والحراس في نحليئيل تكون المنطقة المحددة بخط احمر على هذه الخريطة.
- (ب) تحديد منطقة الحراسة لا يشكل مصداقية قانونية لأي مبنى داخل نطاق المنطقة. هذا التحديد لأجل السماح بأعمال الحراسة.



أفيش ريشف, عقيد
قائد لواء بنيامين



تاريخ: 20/7/2009



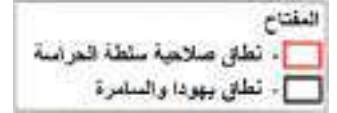
”تحديد منطقة عمل سلطة الحراسة والحراس -نيلي“

- (أ) بموجب صلاحياتي حسب الأمر بشأن تنظيم الحراسة في المستوطنات (يهودا والسامرة) (رقم 432) 1971-5731, فأني احدد ان منطقة الحراسة التابعة لسلطة الحراسة والحراس في نيلي تكون المنطقة المحددة بخط احمر على هذه الخريطة.
- (ب) تحديد منطقة الحراسة لا يشكل مصداقية قانونية لأي مبنى داخل نطاق المنطقة. هذا التحديد لأجل السماح بأعمال الحراسة.



أفيش ريشف, عقيد
قائد لواء بنيامين

تاريخ: 30/7/2009



”تحديد منطقة عمل سلطة الحراسة والحراس -نعلي“

- (أ) بموجب صلاحياتي حسب الأمر بشأن تنظيم الحراسة في المستوطنات (يهودا والسامرة) (رقم 432) 1971-5731, فأني احدد ان منطقة الحراسة التابعة لسلطة الحراسة والحراس في نعلي تكون المنطقة المحددة بخط احمر على هذه الخريطة.
- (ب) تحديد منطقة الحراسة لا يشكل مصداقية قانونية لأي مبنى داخل نطاق المنطقة. هذا التحديد لأجل السماح بأعمال الحراسة.



أفيف ريشف, عقيد
قائد لواء بنيامين

تاريخ: 30/7/2009



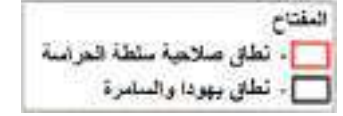
”تحديد منطقة عمل سلطة الحراسة والحراس نيريا“

- (أ) بموجب صلاحياتي حسب الأمر بشأن تنظيم الحراسة في المستوطنات (يهودا والسامرة) (رقم 432) 1971-5731, فأني احدد ان منطقة الحراسة التابعة لسلطة الحراسة والحراس في نيريا تكون المنطقة المحددة بخط احمر على هذه الخريطة.
- (ب) تحديد منطقة الحراسة لا يشكل مصداقية قانونية لأي مبنى داخل نطاق المنطقة. هذا التحديد لأجل السماح بأعمال الحراسة.



أفيش ريشف, عقيد
قائد لواء بنيامين

تاريخ: 20/7/2009

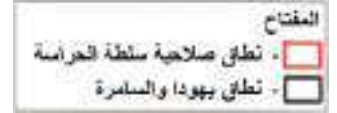


”تحديد منطقة عمل سلطة الحراسة والحراس – عوفريم“

- (أ) بموجب صلاحياتي حسب الأمر بشأن تنظيم الحراسة في المستوطنات (يهودا والسامرة) (رقم 432) 1971-5731, فأني احدد ان منطقة الحراسة التابعة لسلطة الحراسة والحراس في عوفريم تكون المنطقة المحددة بخط احمر على هذه الخريطة.
- (ب) تحديد منطقة الحراسة لا يشكل مصداقية قانونية لأي مبنى داخل نطاق المنطقة. هذا التحديد لأجل السماح بأعمال الحراسة.



أفيش ريشف, عقيد
قائد لواء بنيامين



تاريخ: 20/7/2009



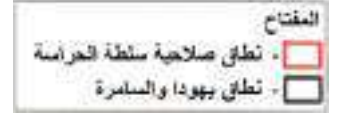
”تحديد منطقة عمل سلطة الحراسة والحراس – عطيرت“

- (أ) بموجب صلاحياتي حسب الأمر بشأن تنظيم الحراسة في المستوطنات (يهودا والسامرة) (رقم 432) 1971-5731, فأني احدد ان منطقة الحراسة التابعة لسلطة الحراسة والحراس في عطيرت تكون المنطقة المحددة بخط احمر على هذه الخريطة.
- (ب) تحديد منطقة الحراسة لا يشكل مصداقية قانونية لأي مبنى داخل نطاق المنطقة. هذا التحديد لأجل السماح بأعمال الحراسة.



أفيش ريشف, عقيد
قائد لواء بنيامين

تاريخ: 20/7/2009



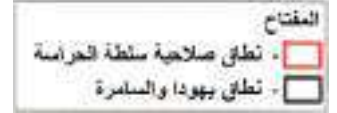
”تحديد منطقة عمل سلطة الحراسة والحراس –عيلي“

- (أ) بموجب صلاحياتي حسب الأمر بشأن تنظيم الحراسة في المستوطنات (يهودا والسامرة) (رقم 432) 1971-5731, فأني احدد ان منطقة الحراسة التابعة لسلطة الحراسة والحراس في عيلي تكون المنطقة المحددة بخط احمر على هذه الخريطة.
- (ب) تحديد منطقة الحراسة لا يشكل مصداقية قانونية لأي مبنى داخل نطاق المنطقة. هذا التحديد لأجل السماح بأعمال الحراسة.



أفيش ريشف, عقيد
قائد لواء بنيامين

تاريخ: 20/7/2009

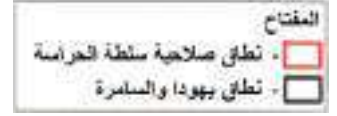


”تحديد منطقة عمل سلطة الحراسة والحراس بساجوت“

- (أ) بموجب صلاحياتي حسب الأمر بشأن تنظيم الحراسة في المستوطنات (يهودا والسامرة) (رقم 432) 1971-5731, فأني احدد ان منطقة الحراسة التابعة لسلطة الحراسة والحراس في بساجوت تكون المنطقة المحددة بخط احمر على هذه الخريطة.
- (ب) تحديد منطقة الحراسة لا يشكل مصداقية قانونية لأي مبنى داخل نطاق المنطقة. هذا التحديد لأجل السماح بأعمال الحراسة.

أفيش ريشف, عقيد
قائد لواء بنيامين

تاريخ: 30/7/2009



”تحديد منطقة عمل سلطة الحراسة والحراس – ريمونيم“

- (أ) بموجب صلاحياتي حسب الأمر بشأن تنظيم الحراسة في المستوطنات (يهودا والسامرة) (رقم 432) 1971-5731, فأني احدد ان منطقة الحراسة التابعة لسلطة الحراسة والحراس في ريمونيم تكون المنطقة المحددة بخط احمر على هذه الخريطة.
- (ب) تحديد منطقة الحراسة لا يشكل مصداقية قانونية لأي مبنى داخل نطاق المنطقة. هذا التحديد لأجل السماح بأعمال الحراسة.



أفيش ريشف, عقيد
قائد لواء بنيامين



تاريخ: 20/7/2009



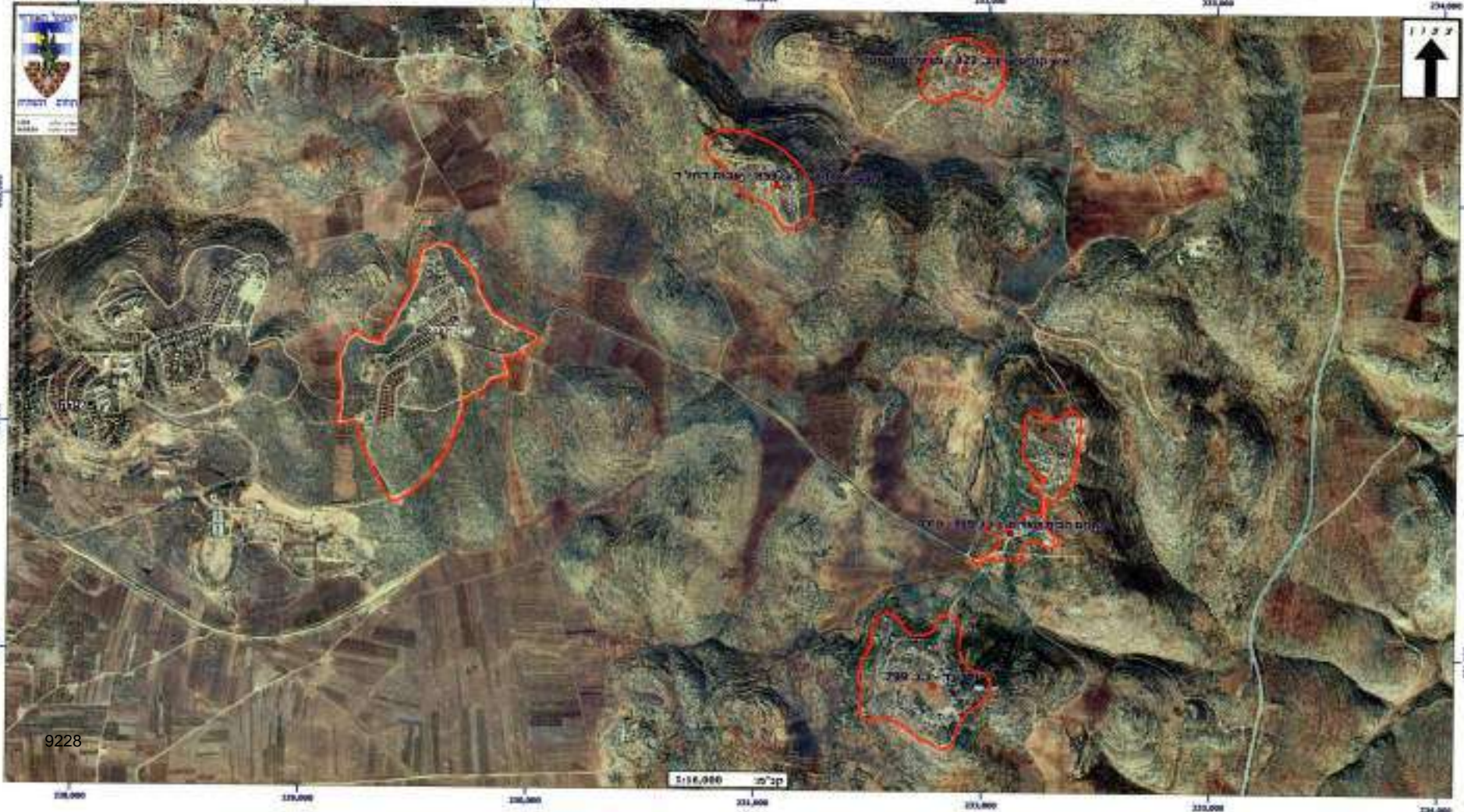
”تحديد منطقة عمل سلطة الحراسة والحراس – شفوت راحل“

- (أ) بموجب صلاحياتي حسب الأمر بشأن تنظيم الحراسة في المستوطنات (يهودا والسامرة) (رقم 432) 1971-5731, فأني احدد ان منطقة الحراسة التابعة لسلطة الحراسة والحراس في شفوت راحل تكون المنطقة المحددة بخط احمر على هذه الخريطة.
- (ب) تحديد منطقة الحراسة لا يشكل مصداقية قانونية لأي مبنى داخل نطاق المنطقة. هذا التحديد لأجل السماح بأعمال الحراسة.

أفيش ريشف, عقيد
قائد لواء بنيامين



تاريخ: 30/7/2009



”تحديد منطقة عمل سلطة الحراسة والحراس شيلو“

- (أ) بموجب صلاحياتي حسب الأمر بشأن تنظيم الحراسة في المستوطنات (يهودا والسامرة) (رقم 432) 1971-5731, فأني احدد ان منطقة الحراسة التابعة لسلطة الحراسة والحراس في شيلو تكون المنطقة المحددة بخط احمر على هذه الخريطة.
- (ب) تحديد منطقة الحراسة لا يشكل مصداقية قانونية لأي مبنى داخل نطاق المنطقة. هذا التحديد لأجل السماح بأعمال الحراسة.



أفيش ريشيف, عقيد
قائد لواء بنيامين

تاريخ: 30/7/2009



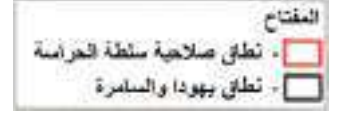
”تحديد منطقة عمل سلطة الحراسة والحراس –أدورا“

- (أ) بموجب صلاحياتي حسب الأمر بشأن تنظيم الحراسة في المستوطنات (يهودا والسامرة) (رقم 432) 1971-5731, فأني احدد ان منطقة الحراسة التابعة لسلطة الحراسة والحراس في أدورا تكون المنطقة المحددة بخط احمر على هذه الخريطة.
- (ب) تحديد منطقة الحراسة لا يشكل مصداقية قانونية لأي مبنى داخل نطاق المنطقة. هذا التحديد لأجل السماح بأعمال الحراسة.



أودي بن موحه, عقيد
قائد لواء يهودا

تاريخ: 20/7/2009

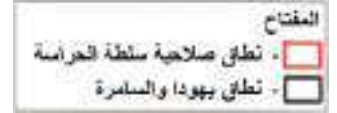


”تحديد منطقة عمل سلطة الحراسة والحراس – أشكولوت“

- (أ) بموجب صلاحياتي حسب الأمر بشأن تنظيم الحراسة في المستوطنات (يهودا والسامرة) (رقم 432) 1971-5731, فأني احدد ان منطقة الحراسة التابعة لسلطة الحراسة والحراس في أشكولوت تكون المنطقة المحددة بخط احمر على هذه الخريطة.
- (ب) تحديد منطقة الحراسة لا يشكل مصداقية قانونية لأي مبنى داخل نطاق المنطقة. هذا التحديد لأجل السماح بأعمال الحراسة.



أودي بن موحه, عقيد
قائد لواء يهودا



تاريخ: 30/7/2009



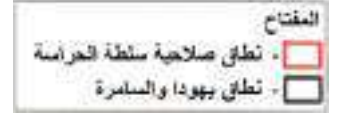
”تحديد منطقة عمل سلطة الحراسة والحراس –بيت حجابي“

- (أ) بموجب صلاحياتي حسب الأمر بشأن تنظيم الحراسة في المستوطنات (يهودا والسامرة) (رقم 432) 1971-5731, فأني احدد ان منطقة الحراسة التابعة لسلطة الحراسة والحراس في بيت حجابي تكون المنطقة المحددة بخط احمر على هذه الخريطة.
- (ب) تحديد منطقة الحراسة لا يشكل مصداقية قانونية لأي مبنى داخل نطاق المنطقة. هذا التحديد لأجل السماح بأعمال الحراسة.



أودي بن موحه, عقيد
قائد لواء يهودا

تاريخ: 30/7/2009



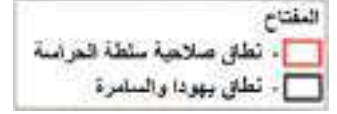
”تحديد منطقة عمل سلطة الحراسة والحراس –الخليل“

- (أ) بموجب صلاحياتي حسب الأمر بشأن تنظيم الحراسة في المستوطنات (يهودا والسامرة) (رقم 432) 1971-5731, فأني احدد ان منطقة الحراسة التابعة لسلطة الحراسة والحراس في الخليل تكون المنطقة المحددة بخط احمر على هذه الخريطة.
- (ب) تحديد منطقة الحراسة لا يشكل مصداقية قانونية لأي مبنى داخل نطاق المنطقة. هذا التحديد لأجل السماح بأعمال الحراسة.



أودي بن موحه, عقيد
قائد لواء يهودا

تاريخ: 20/7/2009



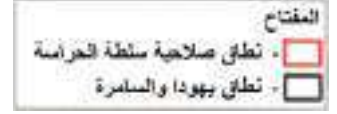
”تحديد منطقة عمل سلطة الحراسة والحراس -طني“

- (أ) بموجب صلاحياتي حسب الأمر بشأن تنظيم الحراسة في المستوطنات (يهودا والسامرة) (رقم 432) 1971-5731, فأني احدد ان منطقة الحراسة التابعة لسلطة الحراسة والحراس في طني تكون المنطقة المحددة بخط احمر على هذه الخريطة.
- (ب) تحديد منطقة الحراسة لا يشكل مصداقية قانونية لأي مبنى داخل نطاق المنطقة. هذا التحديد لأجل السماح بأعمال الحراسة.



أودي بن موحه, عقيد
قائد لواء يهودا

تاريخ: 20/7/2009

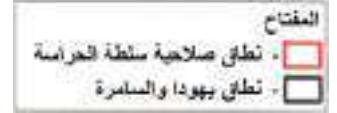


”تحديد منطقة عمل سلطة الحراسة والحراس كرمل“

- (أ) بموجب صلاحياتي حسب الأمر بشأن تنظيم الحراسة في المستوطنات (يهودا والسامرة) (رقم 432) 1971-5731, فأني احدد ان منطقة الحراسة التابعة لسلطة الحراسة والحراس في كرمل تكون المنطقة المحددة بخط احمر على هذه الخريطة.
- (ب) تحديد منطقة الحراسة لا يشكل مصداقية قانونية لأي مبنى داخل نطاق المنطقة. هذا التحديد لأجل السماح بأعمال الحراسة.



أودي بن موحه, عقيد
قائد لواء يهودا



تاريخ: 20/7/2009



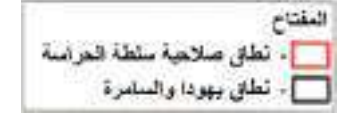
”تحديد منطقة عمل سلطة الحراسة والحراس -ماعون“

- (أ) بموجب صلاحياتي حسب الأمر بشأن تنظيم الحراسة في المستوطنات (يهودا والسامرة) (رقم 432) 1971-5731, فأني احدد ان منطقة الحراسة التابعة لسلطة الحراسة والحراس في ماعون تكون المنطقة المحددة بخط احمر على هذه الخريطة.
- (ب) تحديد منطقة الحراسة لا يشكل مصداقية قانونية لأي مبنى داخل نطاق المنطقة. هذا التحديد لأجل السماح بأعمال الحراسة.



أودي بن موحه, عقيد
قائد لواء يهودا

تاريخ: 20/7/2009

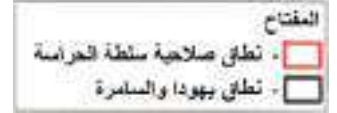


”تحديد منطقة عمل سلطة الحراسة والحراس -متسودات يهودا“

- (أ) بموجب صلاحياتي حسب الأمر بشأن تنظيم الحراسة في المستوطنات (يهودا والسامرة)(رقم 432) 1971-5731, فأني احدد ان منطقة الحراسة التابعة لسلطة الحراسة والحراس في متسودات يهودا تكون المنطقة المحددة بخط احمر على هذه الخريطة.
- (ب) تحديد منطقة الحراسة لا يشكل مصداقية قانونية لأي مبنى داخل نطاق المنطقة. هذا التحديد لأجل السماح بأعمال الحراسة.



أودي بن موحه, عقيد
قائد لواء يهودا



تاريخ: 20/7/2009



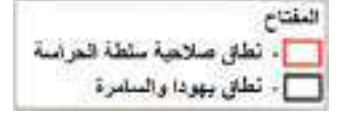
”تحديد منطقة عمل سلطة الحراسة والحراس -نجوهوت“

- (أ) بموجب صلاحياتي حسب الأمر بشأن تنظيم الحراسة في المستوطنات (يهودا والسامرة) (رقم 432) 1971-5731, فأني احدد ان منطقة الحراسة التابعة لسلطة الحراسة والحراس في نجوهوت تكون المنطقة المحددة بخط احمر على هذه الخريطة.
- (ب) تحديد منطقة الحراسة لا يشكل مصداقية قانونية لأي مبنى داخل نطاق المنطقة. هذا التحديد لأجل السماح بأعمال الحراسة.



أودي بن موحه, عقيد
قائد لواء يهودا

تاريخ: 20/7/2009



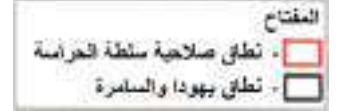
”تحديد منطقة عمل سلطة الحراسة والحراس -سوسيا“

- (أ) بموجب صلاحياتي حسب الأمر بشأن تنظيم الحراسة في المستوطنات (يهودا والسامرة) (رقم 432) 1971-5731, فأني احدد ان منطقة الحراسة التابعة لسلطة الحراسة والحراس في سوسيا تكون المنطقة المحددة بخط احمر على هذه الخريطة.
- (ب) تحديد منطقة الحراسة لا يشكل مصداقية قانونية لأي مبنى داخل نطاق المنطقة. هذا التحديد لأجل السماح بأعمال الحراسة.



أودي بن موحه, عقيد
قائد لواء يهودا

تاريخ: 20/7/2009



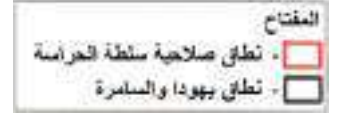
”تحديد منطقة عمل سلطة الحراسة والحراس سنسنا“

- (أ) بموجب صلاحياتي حسب الأمر بشأن تنظيم الحراسة في المستوطنات (يهودا والسامرة) (رقم 432) 1971-5731, فأني احدد ان منطقة الحراسة التابعة لسلطة الحراسة والحراس في سنسنا تكون المنطقة المحددة بخط احمر على هذه الخريطة.
- (ب) تحديد منطقة الحراسة لا يشكل مصداقية قانونية لأي مبنى داخل نطاق المنطقة. هذا التحديد لأجل السماح بأعمال الحراسة.



أودي بن موحه, عقيد
قائد لواء يهودا

تاريخ: 20/7/2009



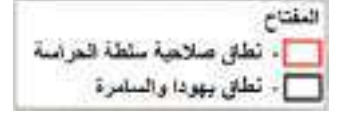
”تحديد منطقة عمل سلطة الحراسة والحراس – عتائيل“

- (أ) بموجب صلاحياتي حسب الأمر بشأن تنظيم الحراسة في المستوطنات (يهودا والسامرة) (رقم 432) 1971-5731, فأني احدد ان منطقة الحراسة التابعة لسلطة الحراسة والحراس في عتائيل تكون المنطقة المحددة بخط احمر على هذه الخريطة.
- (ب) تحديد منطقة الحراسة لا يشكل مصداقية قانونية لأي مبنى داخل نطاق المنطقة. هذا التحديد لأجل السماح بأعمال الحراسة.



أودي بن موحه, عقيد
قائد لواء يهودا

تاريخ: 20/7/2009



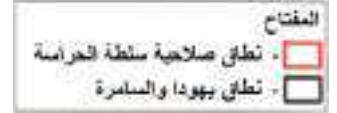
“تحديد منطقة عمل سلطة الحراسة والحراس -فني حيفر”

- (أ) بموجب صلاحياتي حسب الأمر بشأن تنظيم الحراسة في المستوطنات (يهودا والسامرة) (رقم 432) 1971-5731, فأني احدد ان منطقة الحراسة التابعة لسلطة الحراسة والحراس في فني حيفر تكون المنطقة المحددة بخط احمر على هذه الخريطة.
- (ب) تحديد منطقة الحراسة لا يشكل مصداقية قانونية لأي مبنى داخل نطاق المنطقة. هذا التحديد لأجل السماح بأعمال الحراسة.



أودي بن موحه, عقيد
قائد لواء يهودا

تاريخ: 20/7/2009



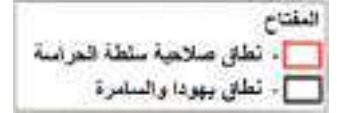
”تحديد منطقة عمل سلطة الحراسة والحراس كريات أربع“

- (أ) بموجب صلاحياتي حسب الأمر بشأن تنظيم الحراسة في المستوطنات (يهودا والسامرة) (رقم 432) 1971-5731, فأني احدد ان منطقة الحراسة التابعة لسلطة الحراسة والحراس في كريات أربع تكون المنطقة المحددة بخط احمر على هذه الخريطة.
- (ب) تحديد منطقة الحراسة لا يشكل مصداقية قانونية لأي مبنى داخل نطاق المنطقة. هذا التحديد لأجل السماح بأعمال الحراسة.



أودي بن موحه, عقيد
قائد لواء يهودا

تاريخ: 20/7/2009



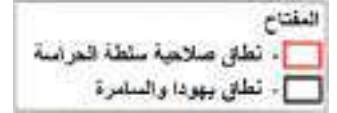
”تحديد منطقة عمل سلطة الحراسة والحراس شمعا“

- (أ) بموجب صلاحياتي حسب الأمر بشأن تنظيم الحراسة في المستوطنات (يهودا والسامرة) (رقم 432) 1971-5731, فأني احدد ان منطقة الحراسة التابعة لسلطة الحراسة والحراس في شمعا تكون المنطقة المحددة بخط احمر على هذه الخريطة.
- (ب) تحديد منطقة الحراسة لا يشكل مصداقية قانونية لأي مبنى داخل نطاق المنطقة. هذا التحديد لأجل السماح بأعمال الحراسة.



أودي بن موحه, عقيد
قائد لواء يهودا

تاريخ: 20/7/2009



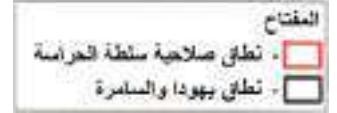
”تحديد منطقة عمل سلطة الحراسة والحراس -شنى وعسائيل / يتير شمال“

- (أ) بموجب صلاحياتي حسب الأمر بشأن تنظيم الحراسة في المستوطنات (يهودا والسامرة) (رقم 432) 1971-5731, فأني احدد ان منطقة الحراسة التابعة لسلطة الحراسة والحراس في شيني و عسائيل / يتير شمال تكون المنطقة المحددة بخط احمر على هذه الخريطة.
- (ب) تحديد منطقة الحراسة لا يشكل مصداقية قانونية لأي مبنى داخل نطاق المنطقة. هذا التحديد لأجل السماح بأعمال الحراسة.



أودي بن موحه, عقيد
قائد لواء يهودا

تاريخ: 20/7/2009



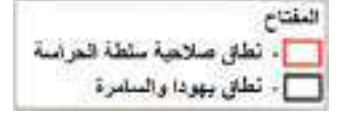
“تحديد منطقة عمل سلطة الحراسة والحراس -تيلم”

- (أ) بموجب صلاحياتي حسب الأمر بشأن تنظيم الحراسة في المستوطنات (يهودا والسامرة) (رقم 432) 1971-5731, فأني احدد ان منطقة الحراسة التابعة لسلطة الحراسة والحراس في تيلم تكون المنطقة المحددة بخط احمر على هذه الخريطة.
- (ب) تحديد منطقة الحراسة لا يشكل مصداقية قانونية لأي مبنى داخل نطاق المنطقة. هذا التحديد لأجل السماح بأعمال الحراسة.



أودي بن موحه, عقيد
قائد لواء يهودا

تاريخ: 20/7/2009



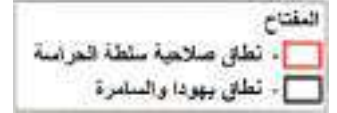
”تحديد منطقة عمل سلطة الحراسة والحراس جيفعات افغيل“

- (أ) بموجب صلاحياتي حسب الأمر بشأن تنظيم الحراسة في المستوطنات (يهودا والسامرة) (رقم 432) 1971-5731, فأني احدد ان منطقة الحراسة التابعة لسلطة الحراسة والحراس في جيفعات افغيل تكون المنطقة المحددة بخط احمر على هذه الخريطة.
- (ب) تحديد منطقة الحراسة لا يشكل مصداقية قانونية لأي مبنى داخل نطاق المنطقة. هذا التحديد لأجل السماح بأعمال الحراسة.



أودي بن موحه, عقيد
قائد لواء يهودا

تاريخ: 20/09/2011

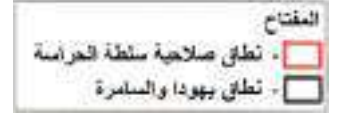


”تحديد منطقة عمل سلطة الحراسة والحراس –بيت أيل“

- (أ) بموجب صلاحياتي حسب الأمر بشأن تنظيم الحراسة في المستوطنات (يهودا والسامرة) (رقم 432) 1971-5731, فأني احدد ان منطقة الحراسة التابعة لسلطة الحراسة والحراس في بيت أيل تكون المنطقة المحددة بخط احمر على هذه الخريطة.
- (ب) تحديد منطقة الحراسة لا يشكل مصداقية قانونية لأي مبنى داخل نطاق المنطقة. هذا التحديد لأجل السماح بأعمال الحراسة.

أفيش ريشف, عقيد
قائد لواء بنيامين

13.9.09 تاريخ:



”تحديد منطقة عمل سلطة الحراسة والحراس –أفنى حيفتس“

- (أ) بموجب صلاحياتي حسب الأمر بشأن تنظيم الحراسة في المستوطنات (يهودا والسامرة) (رقم 432) 1971-5731, فأفنى احدد ان منطقة الحراسة التابعة لسلطة الحراسة والحراس في أفنى حيفتس تكون المنطقة المحددة بخط احمر على هذه الخريطة.
- (ب) تحديد منطقة الحراسة لا يشكل مصداقية قانونية لأي مبنى داخل نطاق المنطقة. هذا التحديد لأجل السماح بأعمال الحراسة.



عيران نيف, عقيد
قائد لواء افرايم

تاريخ: 12/10/07



”تحديد منطقة عمل سلطة الحراسة والحراس – ريففا“

- (أ) بموجب صلاحياتي حسب الأمر بشأن تنظيم الحراسة في المستوطنات (يهودا والسامرة) (رقم 432) 1971-5731, فأني احدد ان منطقة الحراسة التابعة لسلطة الحراسة والحراس في ريففا تكون المنطقة المحددة بخط احمر على هذه الخريطة.
- (ب) تحديد منطقة الحراسة لا يشكل مصداقية قانونية لأي مبنى داخل نطاق المنطقة. هذا التحديد لأجل السماح بأعمال الحراسة.



عيران نيف, عقيد
قائد لواء افرايم

تاريخ: 11/10/19



”تحديد منطقة عمل سلطة الحراسة والحراس – المنطقة الصناعية اريئيل غرب وأريئيل“

- (أ) بموجب صلاحياتي حسب الأمر بشأن تنظيم الحراسة في المستوطنات (يهودا والسامرة) (رقم 432) 1971-5731, فأني احدد ان منطقة الحراسة التابعة لسلطة الحراسة والحراس في المنطقة الصناعية اريئيل غرب واريئيل تكون المنطقة المحددة بخط احمر على هذه الخريطة
- (ب) تحديد منطقة الحراسة لا يشكل مصداقية قانونية لأي مبنى داخل نطاق المنطقة. هذا التحديد لأجل السماح بأعمال الحراسة.

عيران نيف, عقيد
قائد لواء افرام



12/10/09 تاريخ



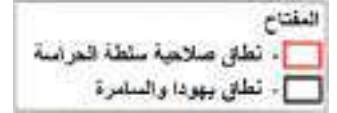
”تحديد منطقة عمل سلطة الحراسة والحراس -كوخاف يعكوف“

- (أ) بموجب صلاحياتي حسب الأمر بشأن تنظيم الحراسة في المستوطنات (يهودا والسامرة) (رقم 432) 1971-5731, فأني احدد ان منطقة الحراسة التابعة لسلطة الحراسة والحراس في كوخاف يعكوف تكون المنطقة المحددة بخط احمر على هذه الخريطة.
- (ب) تحديد منطقة الحراسة لا يشكل مصداقية قانونية لأي مبنى داخل نطاق المنطقة. هذا التحديد لأجل السماح بأعمال الحراسة.



أفيش ريشف, عقيد
قائد لواء بنيامين

تاريخ 14/12/2009



”تحديد منطقة عمل سلطة الحراسة والحراس – الون شفوت“

- (أ) بموجب صلاحياتي حسب الأمر بشأن تنظيم الحراسة في المستوطنات (يهودا والسامرة) (رقم 432) 1971-5731, فأني احدد ان منطقة الحراسة التابعة لسلطة الحراسة والحراس في الون شفوت تكون المنطقة المحددة بخط احمر على هذه الخريطة.
- (ب) تحديد منطقة الحراسة لا يشكل مصداقية قانونية لأي مبنى داخل نطاق المنطقة. يعتبر هذا القرار, أذن لتنفيذ أعمال الحراسة فقط.

عميت يمين, عقيد
قائد لواء عصبون

76/5/17 : 7687



“تحديد منطقة عمل سلطة الحراسة والحراس – العزار”

- (أ) بموجب صلاحياتي حسب الأمر بشأن تنظيم الحراسة في المستوطنات (يهودا والسامرة) (رقم 432) 1971-5731, فأني احدد ان منطقة الحراسة التابعة لسلطة الحراسة والحراس في العزار تكون المنطقة المحددة بخط احمر على هذه الخريطة.
- (ب) تحديد منطقة الحراسة لا يشكل مصداقية قانونية لأي مبنى داخل نطاق المنطقة. يعتبر هذا القرار, أذن لتنفيذ أعمال الحراسة فقط.



عميت يمين, عقيد
فاند لواء عصبون

76/217 :76607



”تحديد منطقة عمل سلطة الحراسة والحراس – اسفر“

- (أ) بموجب صلاحياتي حسب الأمر بشأن تنظيم الحراسة في المستوطنات (يهودا والسامرة) (رقم 432) 1971-5731, فأني احدد ان منطقة الحراسة التابعة لسلطة الحراسة والحراس في اسفر تكون المنطقة المحددة بخط احمر على هذه الخريطة.
- (ب) تحديد منطقة الحراسة لا يشكل مصداقية قانونية لأي مبنى داخل نطاق المنطقة. يعتبر هذا القرار, أذن لتنفيذ أعمال الحراسة فقط.



عميت يمين, عقيد
قائد لواء عصيون

76/27/17 : 76/27/17



”تحديد منطقة عمل سلطة الحراسة والحراس – افرات“

- (أ) بموجب صلاحياتي حسب الأمر بشأن تنظيم الحراسة في المستوطنات (يهودا والسامرة) (رقم 432) 1971-5731, فأني احدد ان منطقة الحراسة التابعة لسلطة الحراسة والحراس في افرات تكون المنطقة المحددة بخط احمر على هذه الخريطة.
- (ب) تحديد منطقة الحراسة لا يشكل مصداقية قانونية لأي مبنى داخل نطاق المنطقة. يعتبر هذا القرار, أذن لتنفيذ أعمال الحراسة فقط.



عميت يمين, عقيد
فاند لواء عصيون

76/5/17 : 76607




“تحديد منطقة عمل سلطة الحراسة والحراس – بيتار عيليت“

- (أ) بموجب صلاحياتي حسب الأمر بشأن تنظيم الحراسة في المستوطنات (يهودا والسامرة) (رقم 432) 1971-5731, فأني احدد ان منطقة الحراسة التابعة لسلطة الحراسة والحراس في بيتار عيليت تكون المنطقة المحددة بخط احمر على هذه الخريطة.
- (ب) تحديد منطقة الحراسة لا يشكل مصداقية قانونية لأي مبنى داخل نطاق المنطقة. يعتبر هذا القرار, أذن لتنفيذ أعمال الحراسة فقط.



عميت يمين, عقيد
فاند لواء عصبون

76/5/17 : 76607



”تحديد منطقة عمل سلطة الحراسة والحراس – جفاعوت“

- (أ) بموجب صلاحياتي حسب الأمر بشأن تنظيم الحراسة في المستوطنات (يهودا والسامرة) (رقم 432) 1971-5731, فأني احدد ان منطقة الحراسة التابعة لسلطة الحراسة والحراس في جفاعوت تكون المنطقة المحددة بخط احمر على هذه الخريطة.
- (ب) تحديد منطقة الحراسة لا يشكل مصداقية قانونية لأي مبنى داخل نطاق المنطقة. يعتبر هذا القرار, أذن لتنفيذ أعمال الحراسة فقط.



عميت يمين, عقيد
قائد لواء عصيون

76/25/17 : 76607



”تحديد منطقة عمل سلطة الحراسة والحراس – كفار عصيون“

- (أ) بموجب صلاحياتي حسب الأمر بشأن تنظيم الحراسة في المستوطنات (يهودا والسامرة) (رقم 432) 1971-5731, فأني احدد ان منطقة الحراسة التابعة لسلطة الحراسة والحراس في كفار عصيون تكون المنطقة المحددة بخط احمر على هذه الخريطة.
- (ب) تحديد منطقة الحراسة لا يشكل مصداقية قانونية لأي مبنى داخل نطاق المنطقة. يعتبر هذا القرار, أذن لتنفيذ أعمال الحراسة فقط.



عميت يمين, عقيد
قائد لواء عصيون

תאריך: 26/05/17



”تحديد منطقة عمل سلطة الحراسة والحراس – كرمي تسور“

- (أ) بموجب صلاحياتي حسب الأمر بشأن تنظيم الحراسة في المستوطنات (يهودا والسامرة) (رقم 432) 1971-5731, فأني احدد ان منطقة الحراسة التابعة لسلطة الحراسة والحراس في كرمي تسور تكون المنطقة المحددة بخط احمر على هذه الخريطة.
- (ب) تحديد منطقة الحراسة لا يشكل مصداقية قانونية لأي مبنى داخل نطاق المنطقة. يعتبر هذا القرار, أذن لتنفيذ أعمال الحراسة فقط.



عميت يمين, عقيد
قائد لواء عصيون

76/2/17 : 76/2/17



”تحديد منطقة عمل سلطة الحراسة والحراس – مجдал عوز- يشيفات همفتار“

- (أ) بموجب صلاحياتي حسب الأمر بشأن تنظيم الحراسة في المستوطنات (يهودا والسامرة) (رقم 432) 1971-5731, فأنتني احدد ان منطقة الحراسة التابعة لسلطة الحراسة والحراس في مجдал عوز- يشيفات همفتار تكون المنطقة المحددة بخط احمر على هذه الخريطة.
- (ب) تحديد منطقة الحراسة لا يشكل مصداقية قانونية لأي مبنى داخل نطاق المنطقة. يعتبر هذا القرار, أذن لتنفيذ أعمال الحراسة فقط.



عميت يمين, عقيد
قائد لواء عصبون

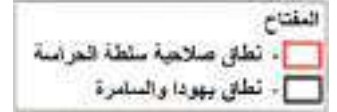
76/17 :7687



”تحديد منطقة عمل سلطة الحراسة والحراس – مجдал عوز“

- (أ) بموجب صلاحياتي حسب الأمر بشأن تنظيم الحراسة في المستوطنات (يهودا والسامرة) (رقم 432) 1971-5731, فأني احدد ان منطقة الحراسة التابعة لسلطة الحراسة والحراس في مجдал عوز تكون المنطقة المحددة بخط احمر على هذه الخريطة.
- (ب) تحديد منطقة الحراسة لا يشكل مصداقية قانونية لأي مبنى داخل نطاق المنطقة. يعتبر هذا القرار, أذن لتنفيذ أعمال الحراسة فقط.

عميت يمين, عقيد
فاند لواء عصبون



76/5/17 : 76607



”تحديد منطقة عمل سلطة الحراسة والحراس – معلى عاموس وايفى هناحل“

- (أ) بموجب صلاحياتي حسب الأمر بشأن تنظيم الحراسة في المستوطنات (يهودا والسامرة) (رقم 432) 1971-5731, فأني احدد ان منطقة الحراسة التابعة لسلطة الحراسة والحراس في معلى عاموس وايفى هناحل تكون المنطقة المحددة بخط احمر على هذه الخريطة.
- (ب) تحديد منطقة الحراسة لا يشكل مصداقية قانونية لأي مبنى داخل نطاق المنطقة. يعتبر هذا القرار, أذن لتنفيذ أعمال الحراسة فقط.



عميت يمين, عقيد
قائد لواء عصيون

7/17/2017



”تحديد منطقة عمل سلطة الحراسة والحراس – نفى دانيل“

- (أ) بموجب صلاحياتي حسب الأمر بشأن تنظيم الحراسة في المستوطنات (يهودا والسامرة) (رقم 432) 1971-5731, فأني احدد ان منطقة الحراسة التابعة لسلطة الحراسة والحراس في نفى دانيل تكون المنطقة المحددة بخط احمر على هذه الخريطة.
- (ب) تحديد منطقة الحراسة لا يشكل مصداقية قانونية لأي مبنى داخل نطاق المنطقة. يعتبر هذا القرار, أذن لتنفيذ أعمال الحراسة فقط.



عميت يمين, عقيد
فاند لواء عصبون

76/17 : 76/17



”تحديد منطقة عمل سلطة الحراسة والحراس – فني كيدم“

- (أ) بموجب صلاحياتي حسب الأمر بشأن تنظيم الحراسة في المستوطنات (يهودا والسامرة) (رقم 432) 1971-5731, فأني احدد ان منطقة الحراسة التابعة لسلطة الحراسة والحراس فني كيدم تكون المنطقة المحددة بخط احمر على هذه الخريطة.
- (ب) تحديد منطقة الحراسة لا يشكل مصداقية قانونية لأي مبنى داخل نطاق المنطقة. يعتبر هذا القرار, أذن لتنفيذ أعمال الحراسة فقط.



عميت يمين, عقيد
قائد لواء عصيون

76/5/17 : 76607



”تحديد منطقة عمل سلطة الحراسة والحراس – روش تسوريم“

- (أ) بموجب صلاحياتي حسب الأمر بشأن تنظيم الحراسة في المستوطنات (يهودا والسامرة) (رقم 432) 1971-5731, فأني احدد ان منطقة الحراسة التابعة لسلطة الحراسة والحراس في روش تسوريم تكون المنطقة المحددة بخط احمر على هذه الخريطة.
- (ب) تحديد منطقة الحراسة لا يشكل مصداقية قانونية لأي مبنى داخل نطاق المنطقة. يعتبر هذا القرار, أذن لتنفيذ أعمال الحراسة فقط.



عميت يمين, عقيد
قائد لواء عصبون

76/2/17 :7668



”تحديد منطقة عمل سلطة الحراسة والحراس – سدي بار“

- (أ) بموجب صلاحياتي حسب الأمر بشأن تنظيم الحراسة في المستوطنات (يهودا والسامرة) (رقم 432) 1971-5731, فأني احدد ان منطقة الحراسة التابعة لسلطة الحراسة والحراس في سدي بار تكون المنطقة المحددة بخط احمر على هذه الخريطة.
- (ب) تحديد منطقة الحراسة لا يشكل مصداقية قانونية لأي مبنى داخل نطاق المنطقة. يعتبر هذا القرار, أذن لتنفيذ أعمال الحراسة فقط.



عميت يمين, عقيد
قائد لواء عصبون

76/5/17 :76787



”تحديد منطقة عمل سلطة الحراسة والحراس – تكوع“

- (أ) بموجب صلاحياتي حسب الأمر بشأن تنظيم الحراسة في المستوطنات (يهودا والسامرة) (رقم 432) 1971-5731, فأني احدد ان منطقة الحراسة التابعة لسلطة الحراسة والحراس في تكوع تكون المنطقة المحددة بخط احمر على هذه الخريطة.
- (ب) تحديد منطقة الحراسة لا يشكل مصداقية قانونية لأي مبنى داخل نطاق المنطقة. يعتبر هذا القرار, أذن لتنفيذ أعمال الحراسة فقط.



عميت يمين, عقيد
فاند لواء عصيون

76/25/17 : 76607



”تحديد منطقة عمل سلطة الحراسة والحراس – الداد ومعلي رحفعام“

- (أ) بموجب صلاحياتي حسب الأمر بشأن تنظيم الحراسة في المستوطنات (يهودا والسامرة) (رقم 432) 1971-5731, فأني احدد ان منطقة الحراسة التابعة لسلطة الحراسة والحراس في مستوطنة الداد ومعلي رحفعام تكون المنطقة المحددة بخط احمر على هذه الخريطة.
- (ب) تحديد منطقة الحراسة لا يشكل مصداقية قانونية لأي مبنى داخل نطاق المنطقة. يعتبر هذا القرار, أذن لتنفيذ أعمال الحراسة فقط.



عميت يمין, عقيد
فاند لواء عصيون

תחריף: 14 05 06



”تحديد منطقة عمل سلطة الحراسة والحراس – نوكديم“

- (أ) بموجب صلاحياتي حسب الأمر بشأن تنظيم الحراسة في المستوطنات (يهودا والسامرة) (رقم 432) 1971-5731, فأني احدد ان منطقة الحراسة التابعة لسلطة الحراسة والحراس في نوكديم تكون المنطقة المحددة بخط احمر على هذه الخريطة.
- (ب) تحديد منطقة الحراسة لا يشكل مصداقية قانونية لأي مبنى داخل نطاق المنطقة. يعتبر هذا القرار, أذن لتنفيذ أعمال الحراسة فقط.



عميت يمين, عقيد
قائد لواء عصيون

75/2/11

