

جيش الدفاع الإسرائيلي

أمر بشأن قانون الأراضي (استملاك للمصلحة العامة) (يهودا والسامرة) (رقم ٣٢١)، ١٩٦٩-٥٧٢٩

قرار بشأن اخذ حق التصرف (تنظيم وتوسيع شارع رقم ٥٠٥ من مقطع مفرق طرق اريئيل- مفرق طرق تفواح) رقم ٤/٢٤/هـ

بموجب صلاحياتي حسب المادة ٢ من الأمر بشأن قانون الأراضي (استملاك للمصلحة العامة) (يهودا والسامرة) (رقم ٣٢١)، ٥٧٢٩-١٩٦٩، والمادة ٥٥ من الأمر بشأن إقامة الإدارة المدنية (يهودا والسامرة) (رقم ٩٤٧)، ٥٧٤٢-١٩٨١، وبموجب المادة ٥ من قانون الأراضي (استملاك للمصلحة العامة)، رقم ٢ لسنة ١٩٥٣ (فيما يلي: "قانون الاستملاك")، وبعدها اقتنعت إن اخذ حق التصرف في الأراضي المصادرة ستخدم المصلحة العامة، لأجل تنظيم وتوسيع الشارع رقم ٥٠٥ في المقطع بين مفرق طرق اريئيل- مفرق طرق تفواح، على النحو الذي يلي الحاجة العامة، المواصلات والأمان على الطرق، لجميع سكان المنطقة، وأن بإمكان المنشئ تحمل النفقات اللازمة لتعويض أصحاب الحقوق في الأراضي-

أقرر بهذا على استملاك الأراضي المفصلة فيما يلي، بموجب المادة ١٤(أ) من قانون الاستملاك، وعلى اخذ حق التصرف في الأراضي المفصلة فيما يلي، خلال ٦٠ يوم من يوم نشر هذا القرار في الاراضي، مواقع الانترنت، مكاتب مديريات التنسيق والارتباط الملائمة، أو تسليمها للارتباط الفلسطيني، حسب الاخير بينهم.

الأراضي هي:

قطعة ارض مجمل مساحتها ١٦٦,٧٤٢ دونم، كما هو محدد باللون الأحمر على خريطة الاستملاك بمقياس رسم ١: ٤٠,٠٠٠ وتحمل اسم " قرار بشأن اخذ حق التصرف (تنظيم وتوسيع شارع رقم ٥٠٥ من مقطع مفرق طرق اريئيل- مفرق طرق تفواح) رقم ٤/٢٤/هـ"، الموقعة بتوقيعي ومرقفة لهذا القرار وتشكل جزء لا يتجزأ من هذا القرار.

الأراضي المذكورة هي أراضي غير منظمة، وحسب خرائط التنظيم تتواجد في أراضي القرى:

- أ. كفل حارث-حوض فيسكالي ٦، المواقع- خلة ابن احمد، الخربة، الوجه القبلي والراس، الدوير.
- ب. مرده-حوض فيسكالي ٣. المواقع- خلة الكبرة، خلة اللحم، كفيف عصفور، كفيف العبهر، واد قسم. حوض فيسكالي ٤. موقع الملعب.
- ج. جماعين- حوض فيسكالي ٢. المواقع- شعب الحريق. حوض فيسكالي ٨. المواقع- واد مرده، الحريق، المقتبلة. حوض فيسكالي ٣. المواقع-حريق العويل، خلة عرق الرخم.
- د. حوارة- حوض فيسكالي ٢. موقع-خلة الفولة.
- هـ. ياسوف- حوض فيسكالي ٢. موقع- زعتره. حوض فيسكالي ١٤، ١٢.
- و.

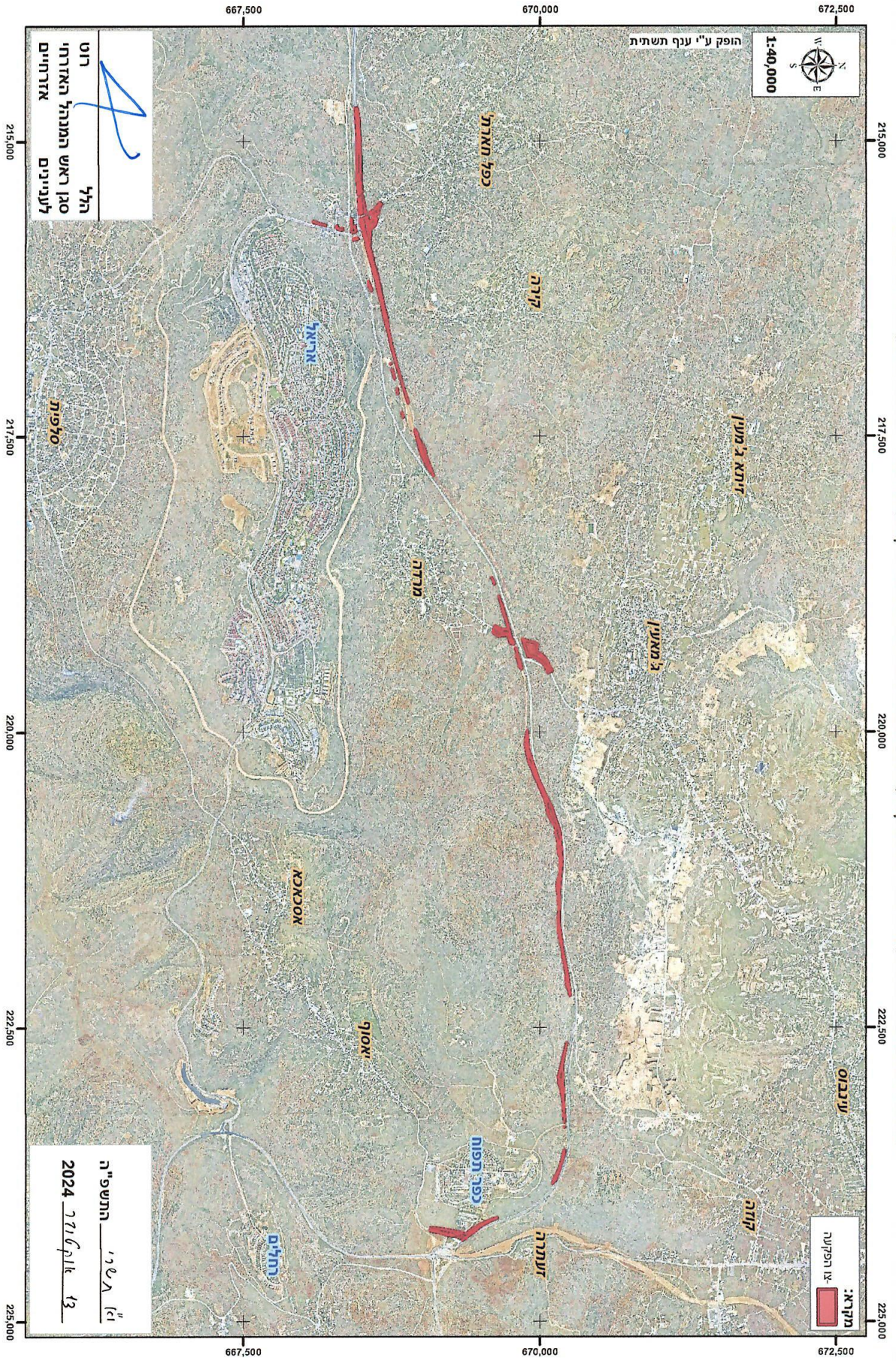
ينشر هذا القرار والخريطة المرفقة له، على النحو التالي:

١. يودع في مكاتب مديريات التنسيق والارتباط الملائمة وتعلق على لوحة الإعلانات لمدة ٦٠ يوم.
٢. يسلم للارتباط الفلسطيني في المحافظة الملائمة، بواسطة مديرية التنسيق والارتباط الملائمة.
٣. ينشر بواسطة الصحافة باللغتين العبرية والعربية.
٤. ينشر على موقع الانترنت التابع للإدارة المدنية.
٥. يودع في ديوان رئيس فرع البنية التحتية في الإدارة المدنية ويوضع لاطلاع كل من يرغب بذلك.
٦. يودع في ديوان التنظيم في الإدارة المدنية ويوضع لاطلاع كل من يرغب بهذا.
٧. يودع في مكاتب مندوب المسؤول عن الأملاك الحكومية في منطقة يهودا والسامرة في المحافظة الملائمة ويوضع لاطلاع كل من يرغب بذلك.
٨. يعلق بشكل واضح للعين في عدة أماكن بارزة في نطاق الأراضي المذكورة لمدة ٦٠ يوم.
٩. مجموعة المناشير الأوامر والتعيينات التابعة لقيادة جيش الدفاع الإسرائيلي في منطقة يهودا والسامرة.

ويمكن لأي شخص الاطلاع عليهم.

| | | | | |
|----|-----------|------|-------------------|---------|
| ١١ | تشري | ٥٧٨٥ | هيل | روط |
| ١٣ | تشرين اول | ٢٠٢٤ | نائب رئيس الإدارة | المدنية |
| | | | للشؤون | المدنية |
| | | | السلطة | المختصة |

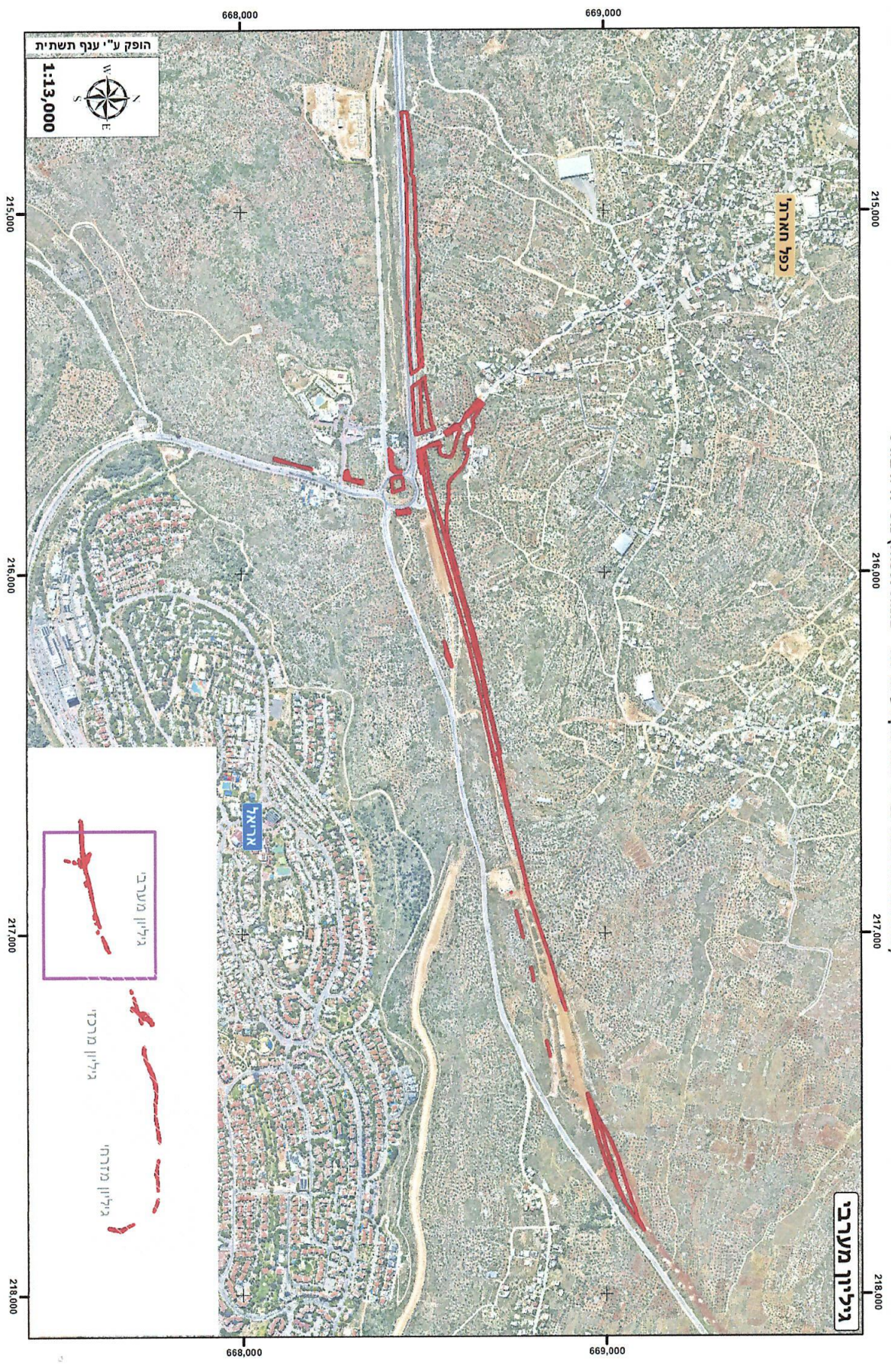
צבא הגנה לישראל
 עו בדבר חוק הקרקעות (רכישה לצרכי ציבור) (החודש ושומרון) (מסי 321), התשי"ט-1969
 החלטה בדבר רכישת בעלות ונטילת חזקה (הסדרת והרחבת כביש 505 מקטע אריאל - צומת תפרו) מסי ה'04/24



החל
 סגן ראש המנהל האזרחי
 לעניינים

וא"ג א"י, התשי"ט
 13 אוקטובר 2024

עזר ליעון האיבור -
החלטה בדבר רכישת בעלות ונטילת חזקה
(הסדרת והרחבת כביש 505 מקטע אריאל - צומת תפוח) מס' ה'04/24



הופק ע"י ענף תשתית
1:13,000



215,000 216,000 217,000 218,000

668,000 669,000

גלילון מערבי

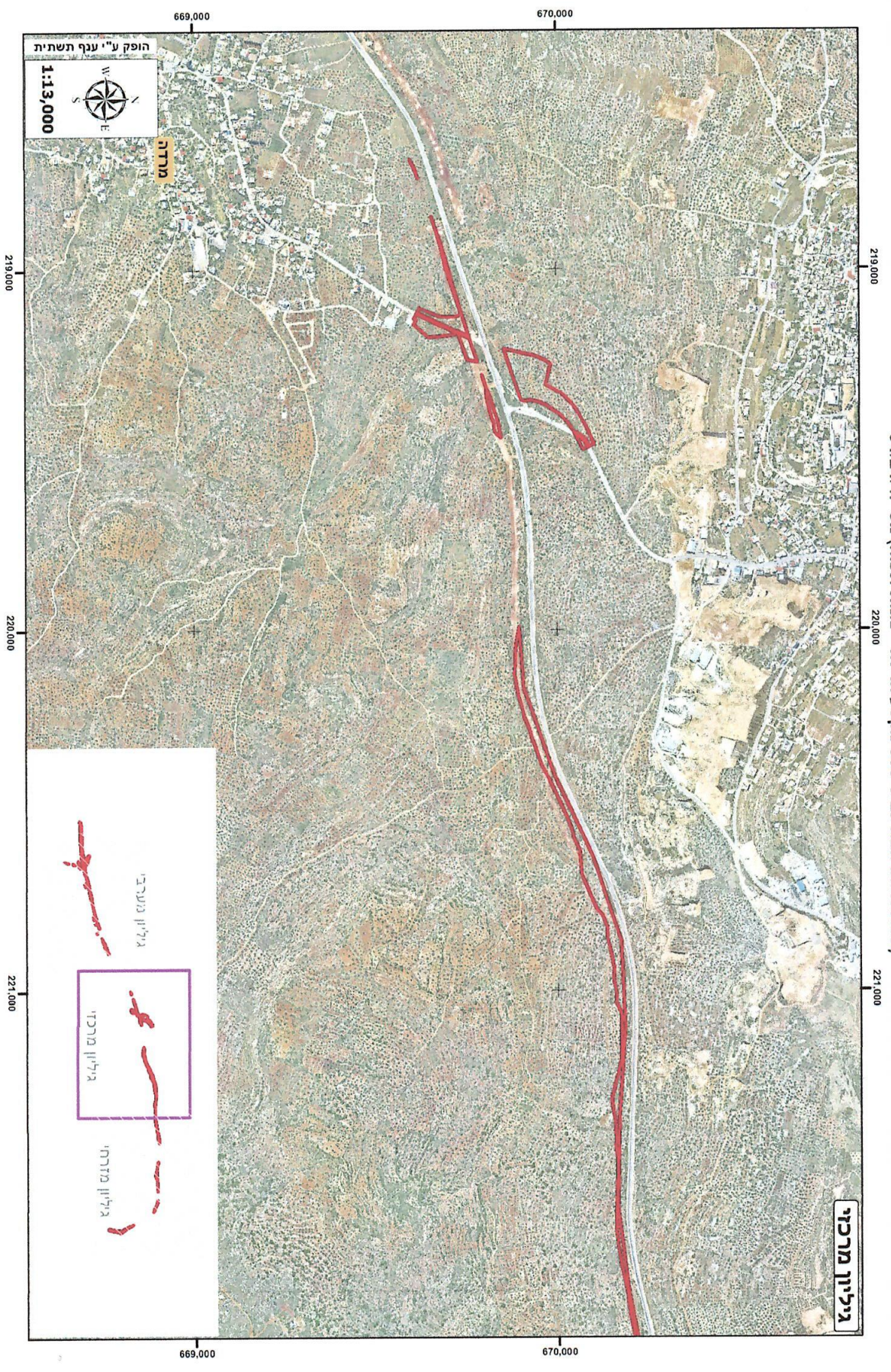


גלילון מערבי

גלילון מרכזי

גלילון מזרחי

עזר ליעון הציבור -
החלטה בדבר רישת בעלות וטילת חזקה
(הסדרת והרחבת כביש 505 מקטע אריאל - צומת תפוח) מס' ה'04/24




הופק ע"י ענף תשתית
1:13,000



מדרה

גלילון מרכזי



219,000

220,000

221,000

219,000

220,000

221,000

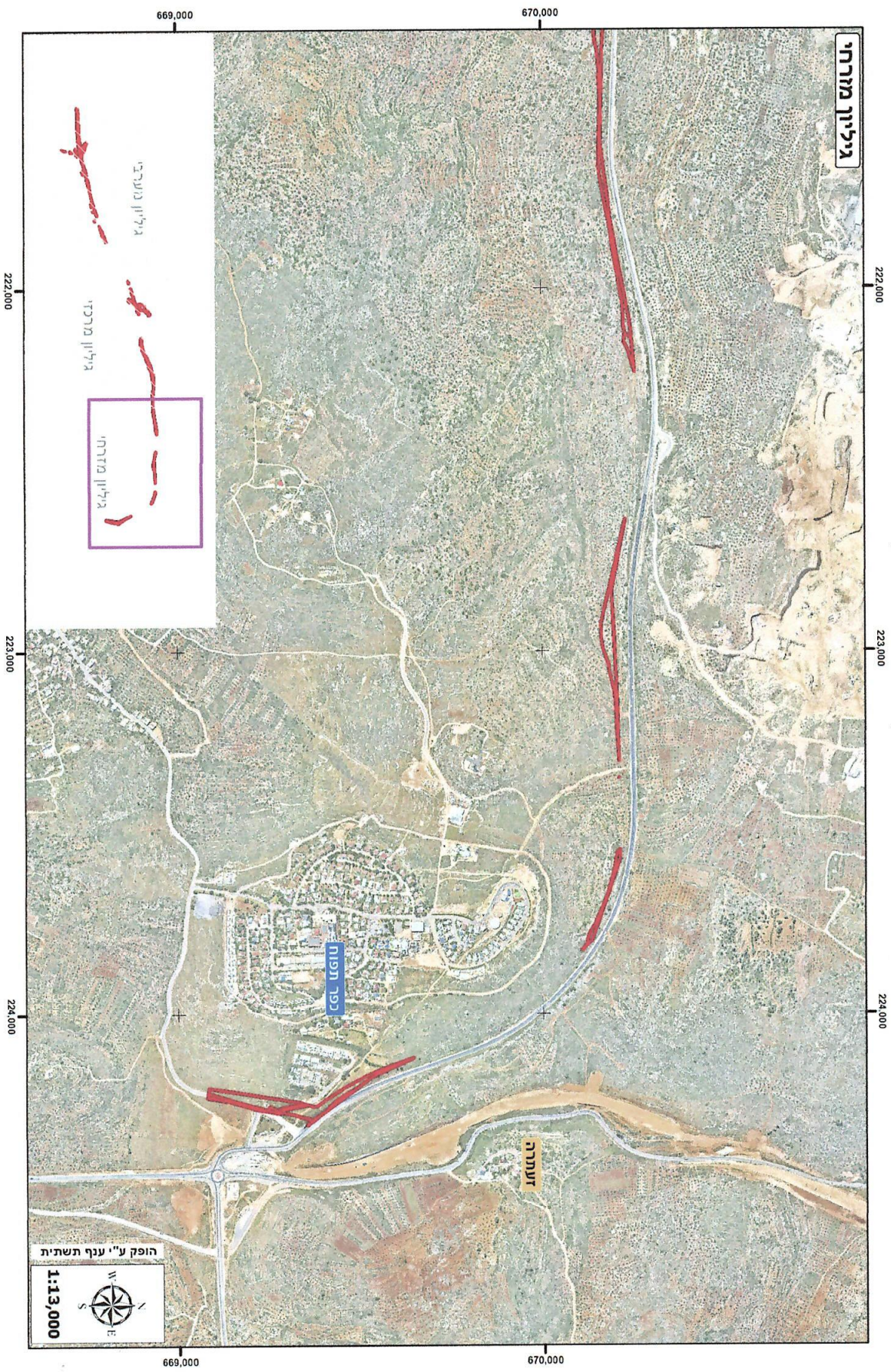
669,000

670,000

669,000

670,000

עזר ליעון הציבור -
החלטה בדבר רכישת בעלות ונטילת חזקה
(הסדרת והרחבת כביש 505 מקטע אראל - צומת תפוח) מס' ה'04/24



**עזר לעיון הציבור -
החלטה בדבר רכישת בעלות ונטילת חזקה
(הסדרת והרחבת כביש 505 מקטע אריאל - צומת תפוח) מס' ה'04/24**

