




בואו לגלות את




המעיינות ביהודה ושומרון

יחה"ס איו"ש מזמינה אתכם לטייל ולהכיר את המעיינות בשילוב הדרכות מעשירות!




עציון




יהודה



אפרוסק



שומרון



בעטין



הבקעה




אנשה

חטמ"ר יהודה



מעיין שיר - תלם

בריכה בעומק 1.6 מ' סמוך לישוב תלם בהר חברון, צמוד לבריכה נבנה דק גדול ודשא רחב מול נוף יפיפה. המקום נחנך במאי 2024. המים זורמים לבריכה במפלון קטן שמגיע משכשוכית שמתאימה לילדים קטנים. המקום נקרא על שם סגן שיר חג'אג' ז"ל שנרצחה בפיגוע בארמון הנציב בירושלים בשנת 2017.



הכניסה ליישוב פועם שמאלה לכביש ההיקפי, נסעים כ-900 מ' עד לשער צ'הוב. בצד שמאל, אבקשים להחליף היישוב לפתח, ונרדפים בשביל כ-700 מ' עד לחניית הרכבים שמאוכה למעיין.



פארק הגתות - תלם

הבריכה (עומק של כ-50 ס"מ) פתוחה לכניסה לאורך כל השנה, עם מים נקיים, שולחנות פיקניק והרבה צל. בסמוך נמצאים 'מצפה רינה' בעל נוף יפיפה, שהוקם לזכרה של רינה שנרבה ופינה חמה מזמינה לחיילים. באזור היה כפר יהודי עתיק ובמקום קיימים שרידי מקוואות, מערות קבורה, מתקנים חקלאיים ומעל 20 גתות.



אנך אחרי הכניסה ליישוב תלם, פועם יאניע ומאשיכים לאורך הגדר עד לשער הכניסה לפארק הגתות.



מעיינת אדורה

המעיין יוצא מניקבה קצרה בסלע גיר, בספיקה של ליטר לשניה! ומשם המים נכנסים לבריכה בצורת בור סגור בעומק של 2.5 מטר. משם עושים המים את דרכם לצד אמת מים רומאית עתיקה, אל הבריכה הפתוחה והיפיפה, בגודל של 4x3 מ' ובעומק של 2.2 מ' למרגלות הבריכה הפתוחה נבנתה שכשוכית חדשה (55 ס"מ) לזכרה של רנה שנרבה כחלק ממפעלי ההנצחה הרבים ברחבי הארץ לזכרה.



מעיין אדורה/מעיין עין פרעה. עוברים דרך שער אכועות, פועם באכביש אספלט ומשם שמאלה בפנה לכביש עפר.






חטמ"ר יהודה



עין אביבון - עתניאל

במקום בריכה מלאכותית בעומק של כ-1.7 מטרים עם מים צלולים ומרעננים, פינת חמד מקסימה, צל, אוויר נעים, ונוף הרים. בסמוך אליה תוכלו להנות מפרגולה, ספסלי ישיבה, נדנדות, ופינות מוסדרות לפויקה ועל האש. המעיין נבנה לזכרם של אביעד מנצור והרב דן מרצבך ז"ל, בני הישוב, על ידי בני נוער מעתניאל והאזור.



עת אלהים עם הרכב סאנוק לאעיין, יש חשיה גזולה בארחהק 100 אסר אהאים. 

מעין בית חג"י


בריכה יפה ונעימה הממוקמת בסמוך ליישוב בית חג"י ומשקיפה לנוף הררי ויפיפה. במקום ספסלי פיקניק, ברזייה וצל. היישוב בית חג"י נקרא על שמם של שלושה מחבריהם של מקימיו, תלמידי ישיבת ההסדר ניר קריית ארבע, חנון קרוטהמר, גרשון קליין ויעקב צימרמן ז"ל, שנרצחו בפיגוע בבית הדסה שבחברון ב-1980 על ידי חוליית מחבלים מארגון הפת"ח.



עת אלהים עם הרכב סאנוק לאעיין, יש אכטה בוויז: ששוכית בית חג"י 

עין זיו - מעלה חבר

מעין חבוי בין בוסתנים וכרמים. ניתן לרדת אל המעיין בעזרת סולם ולהצטנן במים הקרירים שגובהם כחצי מטר. רוחבו של המעיין עומד על שבעה מטר וממנו ניתן להמשיך לצעוד בתוך נקבה רחבה ועמוקה שתוביל אותנו למקום בו המים בוקעים מתוך האדמה.



מעוקם כ-500 אסר אפע אצפה שזשת האאכים הסאוק זישוב מעלה חבר. 



חטמ"ר יהודה



בור המים באביז'ול

בור מים המצוי בתוך מערת פעמון עם פתח צידי ופתח עילי לאוורור ואור.
 הבור נמצא בסמוך לתל מעון המקראית בה מתרחש סיפור דוד המלך
 ואביגיל אשת נבל הכרמלי.
 גודל הבריכה- עשרה מטרים, גובה המים- מעל מטר וחצי.
 בסמוך לבור דק עץ, ספסלי ישיבה ונוף מדהים.



הכניסה לישוב אביז'ול פועם אניג שאילה לרחבת עפר אגנע
 יש ירידה אסודרת אל תוך הבור.





חטמ"ר עציון

בריכות עקדים

מתחם בריכות גדול ביישוב נוקדים המורכב מארבע בריכות שכשון גדולות בעומק 50 ס"מ לערך, כל בריכה בגודל של עשרות מטרים. במקום פינות צל ועצים מול נוף עוצר נשימה לאזור ספר מדבר יהודה.



בכנסים אתך היישוב עקדים ומאשיכיס ישר כ-700 מטר ער שיש פעה שמאלה לכיוון המצבירות מרכב מסחרי ומכולת. לאחר הפעה אנד תרעו שביל עפר שמנהל לבריכות



בריכת הנבואים

נמצאת ביישוב תקוע, בסמוך לחוות ספר המדבר ולחוות הראל שעלתה על הקרקע לאחרונה. הבריכה בעומק 0.5 מ' ויושבת על צלע ההר ומשקיפה מזרחה לכיוון נחל תקוע ומדבר יהודה. במקום שולחן ישיבה אך ללא צל.



בווייב עסעים לחוות ספר המצביר, ממנה מאשיכיס לרדת בשביל מסלול לכיוון חוות הראל. מצב שמאל תעלה הבריכה.



חאן ערוגות

החאן הוקם בסמוך לישוב איבי הנחל על גדות נחל ערוגות, אשר בגבול מדבר יהודה. הנוף הנשקף ממנו יפהפה ובראשיתו. בחלק הזה של ספר המדבר התרחשו סיפורים רבים מתקופת התנ"ך. יוסי ועדי לויט, זוג אשר גרו לפני כן בתקוע חלמו להקים מקום בו יוכלו לקיים את הכנסת האורחים ואת הציונות בדרכם. במקום בית כנסת, בריכה אקולוגית, חקלאות, מרעה, צימרים וחאן אירוח. ההגעה בתיאום מראש.



מסעה לכיוון איבי הנחל, פעה יאנע אתך היישוב לדרך עפר. במקום קיימה סלולרית חלקית





חטמ"ר עציון

מעיין עין צורים

מעיין עין צורים נמצא מתחת ללולים של קיבוץ ראש צורים. במקום ישנה מערה בה נמצאת הנביעה, ולצידה מס' שולחנות פיקניק. מתחת ישנן 2 בריכות שכשון מלאכותיות במידות של כ-4x5 מ' ובעומק של 60 ס"מ באחת ו-80 בשנייה. לצד הבריכות שולחנות פיקניק, נדנה, צל ומולן נוף מדהים.



אחרי השער הנהוב של קיבוץ ראש צורים פועל שאגלה ביריבה, אחרי כ-150 מ' פועל יאנעב לכיוון הולאים ועין צורים. עוקבים אחרי השילוט עד ארחת החעה של מעיין עין צורים.



עין יצחק - עין סג'מה

ממוקם צפונית ליישוב בת עין. מי המעיין נאגרים בבריכת שכשון קטנה, וממנה זורמים בתעלות אל בריכה מרובעת ועמוקה, שתענוג לטבול בה. עומק המים כ-1.5 מ' ובמקום שולחנות פיקניק מוצלים. פירוש השם עין סג'מה הוא מעיין הצבי, על שם הצבאים הרבים שמדלגים בערוץ הנחל. השם עין יצחק ניתן למעיין לזכרו של יצחק וינשטוק, נער תושב אלון שבות, שנרצח בפיגוע ירי באזור רמאללה, יום לפני גיוסו לצה"ל.



אחרי את הרכב ברחבת עפר אשאל לשביל ובה שולחנת מענה פועל יאנעב לשביל אגראות היורד 50 מ' עד למעיין.



עין חישה

פינת החמד נמצאת למרגלות רכס הר גילה ומשלבת מעיין ובריכה עתיקה מלאה מים. במקום נחשפו שתי בריכות מים מהתקופה הביזנטית ונימפיאון מהתקופה הרומית, זוהי מערכת מים מהמרשימות בישראל. עין חניה הוא מקום מקודש למאמיני הכנסייה הארמנית והכנסייה האתיופית. האזור שמסביב לבריכה ולנימפיאון הוא רכוש של הכנסייה הארמנית.



ברכב- אקשן אלה בירושלים עסעים בכביש האוביל לגילה ולגוש עציון! ברגל ובאופע שטח- בשביל מעין אבן.



חטמ"ר בנימין



עין עוז

המעיין נמצא בין היישובים שילה ועלי לצד שביל הליכה מסומן. המעיין ממוקם בצלע נחל שילה ומזין שתי בריכות - בריכה עמוקה לשחייה ובריכת שכשון לילדים. במקום פינות ישיבה מוצלות ונוחות. את המעיין שיפצו וטיפחו חבריו של הראל עוז בן נון ז"ל, תושב שילה שנרצח בפיגוע בשנת 1998. עין עוז וגבעת הראל הסמוכה מנציחים את שמו.



נסיעה של כ-5 דק' בדרכך עפר, האותפאת גם לרכב פרטי. בסופה מגיעים לחניית עפר ואלייה שביל האוביל לשת הבריכות



מעיין הגבורה

מעיין הנמצא למרגלות היישוב עלי, לצד שביל הליכה מסומן ממאחז היובל לעבר צומת עלי. המעיין שופץ על ידי בני היישוב לזכר בני הזוג אבי ואביטל וולנסקי ז"ל, שנרצחו באזור בדרכם לביתם באוגוסט 2002, במהלך האינתיפדה השנייה. במעיין בריכה בעומק 1.80 וברוחב של כארבעה מטרים, ובריכת שכשון בעומק של 40 ס"מ.



כאנה מאות מטרים אחרי הפנה ליישוב עלי אגרום, פועם שמאלה לכיוון בית הקברות, מגיעים ישר בתוך העמק כ-300 מטר, עד המעיין.



מעיין עטרת

מעיין עטרת הוא מעיין שכבה הנמצא למרגלות היישוב עטרת. המעיין הוקם בשנת 2005 ע"י נוער ותושבים מהיישוב ומורכב מזוג בריכות מים גדולות ומרובעות. העמוקה שביניהן מגיעה לעומק של כ-1.7 מטר. ליד הבריכות נמצאים שולחנות פיקניק מוצלים. הנוף הנשקף מהבריכות פונה לשטח הררי פתוח ויפהפה הכולל טרסות חקלאיות. בואדי ממול זורם נחל דרא וניתן להבחין גם בבתיה הקיצוניים של העיר הפלסטינית ראובי.



קצת אחרי היישוב עטרת פועם יאנעב אגרום עפר (יש שילוח יאנעב והדרכך אתפאיה לרכב פרטי), יורדים עם השביל היורד מטה בחדות. לאחר כדקה מגיעים לחנייה גבולה, המעיין לצידיה.



חטמ"ר בנימין



מעין הכרמים

בריכות הממוקמות ביישוב כוכב השחר, המכונות גם 'גינות מתניה'. סמוך לבריכות ישנן סככות הצללה ושולחנות פיקניק. המעיין קרוי על שמו של מתניה, אשר נולד ביישוב ואהב מאוד לטייל באזור. בשנת 2013 מתניה נפטר באופן פתאומי כשהוא בן 22 בלבד. האתר נמצא למרגלותיו של הר קובת א-נג'מה שהוא ההר הדרומי הגבוה ביותר בשומרון. ניתן לעלות בשביל נוח ומסומן מאזור הבריכות אל ההר.



לאחר הפעיה יאניע לכוכב השחר אאשיכיס ישר, אפע הארכאולית פועם יאניע לכיוון הבריכות. אעליקן עצא אצור חעיה.



שאורת עין פרת

נחל פרת חוצה את מדבר יהודה ונובעים בו שלושה מעיינות גדולים, אחד מהם הוא עין פרת, בסמוך ליישוב ענתות. בשמורה פינות חמד ומקורות מים מפכים לאורך הנחל, נופי מצוקים מדבריים לצד צמחייה ירוקה וטבע מרתק. שווה לעצור בבריכת התמר המרהיבה ולהרגיש מהו נווה מדבר אמיתי! במקום מנזר שממשיך את מורשת הנזירות הביזנטית במדבר יהודה.



אשער השאורה עסעים באנרד כביש סלול ואפול. אכועת פרטיות יכולות אהעת ליד העל. אואובוסים רשאים אהעת בחעה העליוע האבד, כ-200 מ' אהעל.



עין אבוס

עין מבוע הוא מעיין קארסטי פועם בלב הערוץ המצוקי של נחת פרת (ואדי קלט). הנביעה היא האמצעית בשלוש הנביעות הגדולות בנחל פרת. המעיין נובע בגובה של 110 מ' מעל פני הים ועומקו כ-4 מטר בממוצע, בהתאם לעונת השנה. המעיין נקרא בערבית עין פוואר – 'המבעע', מכיוון שמתקיימת בו תופעת טבע ייחודית- מי המעיין מגיחים בפעימות ובין פעימה לפעימה המעיין יבש.



לאחר הכעסה ליישוב אלון, עוברים בגרר עיקול חד שאוביל עב החעיה של עין אבוס העצאית אניתן לכביש.






חטמ"ר שומרון



עין כפיר

נמצא בסמוך ליישוב אלון מורה, למרגלות הר כביר, ונקרא גם "עין אל כבירה" שפירושו המעיין הגדול. המעיין נקרא על שמו של החייל אבנר-כפיר חזי הי"ד, בן אלון מורה שנפל בקרב בלבנון בעת מילוי תפקידו כחובש קרבי, ב-1997 בגזרת הבופור. למעיין מובילה אמת מים עתיקה שניתן להיכנס אליה מצדו המזרחי של הכביש (לא צריך לחצות - לעבור במוביל המים תחת הכביש).




כקולומטר לפני הישוב, הכביש מתעקף בחדות שאולה. באמצע העיקוף, מצדו השמאלי של הכביש, ישנה חנה רחבה, ושביל גישה לבריכות השכשוק. 

מעין עמשא

למרגלות הר גריזים, בין בוסתנים, נמצאת נביעת מים שבכל השנה ממלאת את שתי בריכות השכשוק שבמקום. הבריכות גדולות ורדודות ולידן שולחנות פיקניק מוצלים. את המקום בנו ושיפצו תושבי הר ברכה לזכרו של עמשא משולמי שנפל בקרב בדרום לבנון ב-2006, כאשר הטנק שלחם בו בסלוקי נפגע מטילי נ"ט של החיזבאללה.




כקולומטר לאחר תחילת העלייה ליישוב הר ברכה ישנה פשה שאולה לשיבו עפר ולחשה. אנהשה ראוי את הברכה הראשונה ובהמשך נמצאת הברכה השניה. 

מעין אירוס השומרון

המעין נמצא ברכס איתמר והוא אחד מהמעיינות האקולוגים היחידים בארץ. שמו ניתן לו מכיוון שהוא ממוקם בלב איזור הפריחה הגדול ביותר של הפרח הנדיר - אירוס השומרון. סביב הבריכה הוצבו ספסלים רבים וכמה מטרים מתחתיה יש נדנדה לנוף ובור מים. מהמקום נשקף תל ארומה - מבצר עתיק המוזכר בתנ"ך "וישב אבימלך בארומה". במקום שרידי מבצר ומערכת גדולה לאגירת מים.



כשיוצאים מהישוב איתמר לכיוון הגבעות עסעים ער שזורים שער צהוב ואני אחריו מצד ימין נמצאת הבריכה. 

חטמ"ר אפרים



עֵינת עַר

אתר ארכאולוגי וקבוצת מעיינות הנמצאים ליד הישוב נריה. המעיינות שופצו ב-2014 ע"י נוער היישוב לזכרם של שלושת הנערים. במקום שמונה בריכות מים עמוקות ונמוכות המתאימות לכל הגילאים המאפשרות שחיה, פרגולות מוצלות ושולחנות פיקניק. סמוך לגן נמצא מתחם קבר שנקרא "נבי ענר", המזוהה עם ענר שסייע לאברהם אבינו במלחמת ארבעת המלכים המתוארת בפרשת 'לך לך'.



עסעים לכיוון הישוב נריה, ו-200 מטר לפני הכניסה ליישוב בצד שמאל יש פנייה לעינת ער. באקווס מתחם חניה.



שביל גיבורת התנ"ך

פארק גיבורות התנ"ך נמצא בגוש טלמונים, בפארק ישנו מסלול הליכה מעגלי של 3 ק"מ העובר בין 5 מעיינות ובריכות עתיקות ששופצו ושפע של פינות ישיבה ופיקניק. כל בריכה נקראת על שם גיבורה תנ"כית אחרת שחיה ופעלה בחבל בנימין-רחל אימנו, דבורה, חנה ואחינועם (אשת שאול המלך). לצד כל מעיין הוצב שילוט המסביר על הדמות הנשית ועל המיקום.



מכביש הגישה ליישוב כרם רעים יוצאת דרך עפר עד לחניה. ניתן גם להגיע רגלית מכיוון החשן הקטן של מעיין נחילא.



בריכות גיבוי

הבריכות הוקמו בתוך חוות יאיר בשנת 2017, לזכרו של גידי (גדעון יחזקאל) איתם, מראשוני המתיישבים בשומרון. במקום 4 בריכות מלאכותיות אשר מקבלות את המים שלהן ממשאבות מים ומזינות את הבריכה הגבוהה מבין ה-4 וממנה זורמים המים מטה לבריכות הנמוכות יותר. צמוד לבריכות הוצבו ספסלי עץ. הבריכות משולבות בתוך נוף תנכ"י עוצר נשימה.



עסעים אל הישוב חוות יאיר ומעט לפני הישוב פונים שמאלה לדרך עפר קצרה עד לחניה. לכתב בוויז-מעייין חוות יאיר.





חטמ"ר אפרים




מעיין טלמון

מעיין טלמון המכונה גם מעיין האוכף, נמצא סמוך ליישוב טלמון ובמרחק הליכה קצר מגבעת היקבים. סביב המעיין נטועים עצי זית מרשימים ולידם שולחנות פיקניק, נדנדה ודק ממנו נשקף נוף מרהיב. המקום שופץ ע"י נוער טלמון.




המעיין הינו מעיין שכבה- המים בו נובעים מתוך ההר. בעבר השתמשו בו למטרות השקייה חקלאית וכיום הוא משמש לטובת רחצה.

מכביש 450 ביזאה אהיישוב טלמון, לאחר כמה מאות מטרים ישנה פנה יאניע אשהיל עפר עז אהעין הצאנד אפעין. 

מעין צני- עין בובין

המעיין נובע בשמורת הטבע נחל דולב שלמרגלות היישוב דולב. מי המעיין הצלולים עוברים דרך נקבת אבן וממלאים בריכת שחייה ענקית. את הבריכה חוצה לשתיים חומת אבן קטנה, שנבלעת במים כשהמעיין מלא. מכאן שמו של המעיין – עין בובין, שפירושו "המעיין המחולק". מי הבריכה קרירים וצלולים. חובה לבצע תאום בטחוני לפני הביקור במעיין מכיוון שהוא נמצא בסמוך לכפר דיר איבזיע.




עפעים כ2 קילואטר עז שביז כורכר, כסאגיעים אפיצוז שביז יורדים בנסיעה של קילואטר עז אפעין. אונתיל אהחעת את הרכבים באפרצונע שיש בשביז. 

מעיין בית הקשתות

מבנה רומי עתיק השוכן סמוך ליישוב מבוא חורון ונמצא בעמק איילון. בית הקשתות נמצא מעל נביעת מי תהום סמוך לנחל כפירה. בחורף מתמלאת הבריכה בין הקשתות במים ומעניקה למבנה נופך של בית מרחץ רומי קלאסי. בצדו המערבי של הבניין יש אמת מים, אשר מזינה את המעיין. המבנה הכיפתי הוא מסגד עתיק שנבנה בתקופה העות'מאנית. מבנה זה הוא בין היחידים בארץ שנשתמרו באופן מלא וכמעט ולא שוחזרו.



מעט אפע היישוב מבוא חורון, פע יאניע אברק עפר. לאחר כ-2 ק"מ תגיעו אפיצוז בו פע יאניע. הבריכה תהיה כ-300 מ' מכ. 




חטמ"ר מנשה



עין אנזם

עין מודע הוא אחד ממעיינות עמק בית שאן, ושמו הוא תרגום של שמו הערבי "עין אל-מודוע". המעיין נובע לתוך בריכה בעומק 1.5 מ' שנבנתה עוד בזמן השלטון העות'מאני, והמים בה זורמים בכל ימות השנה בטמפרטורה קבועה של 24 מעלות. הבריכה מסודרת והמים נקיים וצלולים, ליד הבריכה יש פינות פיקניק וספסלים מוצלים.



החעה היא באמצעות פארק האמנויות באבד (לא תשלום). משם אמשיכים רגלית כ-15-10 דקות הליכה. ארשום בוויז- עין אנזם. 

עין שוקק

עין שוקק הינו מעיין מרהיב בפארק המעיינות, עם נביעה שמזרימה מים צלולים בטמפרטורה של 25 מעלות כל השנה. מסביב למעיין פזורים שולחנות קק"ל עם צל טבעי. מימיו של המעיין זורמים אל נחל הממשין עד תל שוכה ונחל הקיבוצים. ניתן ללכת לאורך 'השביל הרטוב' לפי תוואי הנחל, בתוך המים או לצידם עד בריכה שבקצה טחנת קמח מהתקופה הביזנטית.




ענן להגיע אמעין עין שוקק אהשן פארק האמנויות בהליכה רגלית 15-כ-15 דקות בדרכי סלולה. הפנסה אמעין לאא אלות 

נחל הקיבוצים

נחל הקיבוצים הוא נחל איתן המתחיל משני מעיינות: עין חומה ועין מגדל. מי הנחל צלולים ונקיים והטמפרטורה קבועה כל השנה. המסלול מעגלי ואורכו כ-1.5 ק"מ, ניתן לבחור בין הליכה חווייתית בתוך המים, למסלול נינוח לצד הנחל. במהלך הדרך ניתן לגלוש בצינור גדול מתחת לדרך עפר לבריכה. אחרי הצינור, הולכים עוד כ-400 מטר, בתוך המים או לידם, עד לבריכת הקיבוצים שלידה חורשה, שולחנות פיקניק.



דרך עפר הוצאת אכביש אגרום לקיבוץ ער דוג. לאחר כ-100 מ' מגיעים לחשה. לא עתן להאשיל אס הרכב אדלנה. 



חטמ"ר מנשה



עין יזרעאל

בלב החורשה נמצאת בריכת עין יזרעאל, הנובעת ממעיין טבעי השוכן למרגלות הגלבוץ. הבריכה גדולה אך לא עמוקה. באזור זה היה בעבר סבך קנים שהורד עם פיתוח המעיין, סבך זה שימש את לוחמי ההגנה בעת אימונים למסתור מהבריטים באזור.

המעיין נמצא מתחת לעיר המקראית יזרעאל בה התרחש סיפור כרם נבות היזרעאלי וניתן לשלב הליכה נעימה של כ-30 דק' ממנו אל המעיין.



בוויז "עין יזרעאל"
ישנם ספסלי ישיבה באקום וכאן אזור האגן אנוני.



חטמ"ר הבקעה



ארץ האעייעת

פארק ארץ המעייןות, הוא פארק חדש שנפתח בצפון בקעת הירדן בסמוך ליישוב מחולה. הפארק טבעי ומשתרע על 10 קילומטרים ובקרבו נובעים לא פחות מ-30 מעיינות. כל המעייןות הם טבעיים ונובעים מבטן האדמה, תולדה של אגירת מי תהום. סביב המעייןות שולחנות מוצלים, נדנדות ופרגולות. הפארק הוקם ע"י תנועת "ארצנו", המובילה פרויקטים חינוכיים בהם בני נוער נוטלים חלק בשיקום והפרחת המפעל הציוני-חקלאי בארץ.



הפארק נמצא בסמוך לכביש 90, על יד היישוב אחולה כתבו בוויז: ארץ האעייעת בקעת הירדן



מעין הדגל

מעין הדגל נמצא על כביש אלון סמוך ליישוב משכיות. הנביעה הצלולה היא חלק בסדרת נביעות הנובעות לאורך נחל מילחה (ואדי אל מליאח). טרם בניית המעיין המים זרמו בערוץ הנחל וחילחלו פנימה, תלמידי הישיבה התיכונית "רגבים" ונוער הבקעה בנו במקום בריכה גדולה וסביבה שולחנות, מרפסות תצפית ופרגולות. אורכה של הבריכה הוא כ-6 מ', רוחבה כ-3.5 מ' ועומק המים הוא כ-50 ס"מ.



כ-600 מטר אחרי צאת הפניה לאשכיות אפרוח פועל יאנע ארחת עפר, בה אחניס את האכובע



עין סוכות

עין סוכות הוא ממעייןות השכבה הגדולים והמרשימים בצפון בקעת הירדן, הוא נובע מזרחית לכביש 90 בין שדמות-למחולה סמוך לגדר הגבול עם ירדן. המאגר נבנה ב-1980 לצורך השקיה וחקלאות באיזור. המעיין קיבל את שמו מהעיר סוכות המוזכרת במקרא ומזוהה עם העיירה הירדנית דיר עלא שנמצאת בשפך היבוק, כ-20 קילומטרים דרומית ממנו. בסמוך למעיין נמצא תל ארכאולוגי שאת שרידיו ניתן לראות עד היום.



אכביש 90 הנסיעה בדרך אשובשת בגדר האערכת פועל יאנע ואנשיכיס בדרך שצאנעה לגדר, את האחסוס עוקפים אשמאל לשביל עפר העובר בשדה חקלאי. לאחר נסיעה של כ-550 מטר פועל יאנע אל עבר קנע הסוף עג שאגייס אכריכה הטבעית





חטמ"ר הבקעה



עֵינת צוקים

שמורת הטבע עינות צוקים שבצפון ים המלח היא נווה המדבר הנמוך בעולם. היא משתרעת לאורך של כ-7 ק"מ ובה ברכות קסומות וצמחייה שופעת. השמורה נקראת גם "עין פשחה", שבתרגום מערבית זה המעין הסדוק, מאחר שמעיינות אלה פרצו מהבקע הגדול של ים המלח. באתר 'שמורה חבויה' אליה ניתן להגיע בתיאום הדרכה ובה מסלול הליכה בין בריכות טבעיות וצמחייה. יש צורך בוואצ'ר (חינמי).



השאנרה שוכנע 3 ק"מ דרומית לקיבוץ קליה על כביש 90 כתבו בוויז: שאנרת טבע עינת צוקים (עין פשחה)



עין ג'היר - מעיין הרעות

מעיין הנמצא בגבול שבין בקעת הירדן להרי השומרון, בסמוך ליישובים גיתית ומעלה אפרים. מי המעיין זורמים אל בריכה גדולה ויפה שנמצאת על "מרפסת" בשפת המצוק של ואדי אזנאניר, אחד מיובליו הגדולים של נחל פצאל היורד מהשומרון לבקעה. הבריכה שופצה בשנת 2011 ע"י חניכי המכינה הקדם צבאית "ארזי הלבנון" במעלה אפרים, לזכרה של תושבת היישוב מעיין שוורץ ז"ל שנהרגה בתאונת דרכים בכביש 90 בבקעה. כך קיבל המעיין את השם החדש "מעיין הרעות"



חונים במצפור אלון שטל כביש אלון ואשם יורדים בשביל ירוק לכיוון הואדי כ-800 מ', וכ-15 דקות הליכה. אפשר לשחרר המעיין לחצול בדרכך שמאגף הזעזע או לחלופין להאשיק את האסאלו לאטה ולהגיע לאשפירט האמרה.



עֵינת פצאל

עיינות פצאל ונחל פצאל נמצאים בבקעת הירדן. לאורך הנחל תמצאו מספר בריכות רדודות טבעיות שחלקן נסתרות מן העין. המוכרות ביותר נמצאות סמוך לשרידי סכר עתיק. במקום שרידים של העיר פציאליס הקדומה מהתקופה הרומית, אותה הקים המלך הורדוס לאחיו 'פצאל'. במקום גם אמות מאותה תקופה שהובילו מים לבריכה אותה בנה פצאל.



אנשי עיס אמכביש 90- יש לעבור את אושב פצאל, ולאחריו לפנת שמאלה בשלש החוס. אשם נסיעה של כ-10 דקות על כביש אספאל האשובש בחלקו תביא אתכם לאתקן השאיבה שלאחריו רחבת חנה גדולה. כתבו בוויז- עינת פצאל

