



אזור יהודה והשומרון

## מנשרים, צווים ומנויים

منطقة יהودا والسامرة

מנאשיר, אואמר ותעינות

כרמס רפמ 214

חוברת מס' 214

2006 - 0766

חיתשטיי- 2006

אيار 2006

מאי 2006

صادر عن المستشار القضائي لمنطقة יהودا والسامرة

מוצא על ידי היועץ המשפטי לאזור יהודה והשומרון

طبع بمطبعة الأمانة المدنية بيهودا والسامرة

הודפס על ידי דפוס מנתחייז איויש

## תוכן העניינים:

### חקיקת משנה:

- |      |    |   |
|------|----|---|
| 4230 | 1. | הכרזה בדבר סגירת שטח (צפון השומרון) (תארכה מסי 2)                       |
| 4231 | 2. | הכרזה בדבר סגירת שטח (צפון השומרון) (תארכה מסי 3)                       |
| 4232 | 3. | החלטת בדבר רכישת בעלות ונטילתה של חוקת מיידית (מסילת רכבת) מסי 01/06/ח' |
| 4235 | 4. | החלטת בדבר רכישת בעלות ונטילתה של חוקת מיידית (מסילת רכבת) מסי 02/06/ח' |

### מינויים

- |      |     |   |
|------|-----|---|
| 4237 | 5.  | כתב מינוי פקח שמורות הטבע - יותם דהן    |
| 4238 | 6.  | כתב מינוי פקח פארקים - יותם דהן         |
| 4239 | 7.  | כתב מינוי פקח שמורות הטבע - נעמי פרידמן |
| 4240 | 8.  | כתב מינוי פקח פארקים - נעמי פרידמן      |
| 4241 | 9.  | כתב מינוי פקח שמורות הטבע - אביה כהן    |
| 4242 | 10. | כתב מינוי פקח פארקים - אביה כהן         |
| 4243 | 11. | מינוי תובע צבאי - טורי וולנסקי גניח     |
| 4244 | 12. | מינוי תובע צבאי - טורי גלעד לירז        |

## צבא הגנה לישראל

**צו בדבר תודאות ביטחון (יהודה והשומרון) (מס' 378), התש"ל-1970**  
**הכרזה בדבר סגירת שטח (צפון השומרון) (הארכה מס' 2)**

בתוקף סמכותי כמפקד כוחות צה"ל באזור, הנני מצווה בזאת לאמור:

- |  | 1. | <b>תגירות</b>     |
|--|----|-------------------|
| בצו זה -   |    |                   |
| "החכרות" - הכרזה בדבר סגירת שטח (צפון השומרון), התשס"ה - 2005, שנחתמו על-ידי ביום כ"ה באלול התשס"ה (29 בספטמבר 2005).  |    |                   |
| "החוראות" - הכרזה בדבר סגירת שטח (צפון השומרון) (תודאות בדבר סגירת שטח צפון השומרון) (יהודה והשומרון), התשס"ה - 2005, שנחתמו על-ידי ביום כ"ה באלול התשס"ה (29 בספטמבר 2005). |    |                   |
| הנני מורה כי ההכרזה והחוראות ימשיכו להיות בתוקף החל מיום בי בניסן התשס"ו (31 במרץ 2006) ועד ליום בי באייר התשס"ו (30 באפריל 2006).   | 2. | <b>הארכת תוקף</b> |
| צו זה יפורסם בדרך שתיקבע על ידי מפקד כוחות צה"ל באזור.   | 3. | <b>פרסום</b>      |
| תחילת תוקפו של צו זה מיום התימתו.  | 4. | <b>תוקף</b>       |
| צו זה ייקרא: "הכרזה בדבר סגירת שטח (צפון השומרון) (הארכה מס' 2), התשס"ו - 2006".   | 5. | <b>השם</b>        |

י"א בניסן התשס"ו

09 באפריל 2006

יאיר נה, אלוף  
 מפקד כוחות צה"ל  
 באזור יהודה והשומרון

## צבא הגנה לישראל

**צו בדבר תודאות ביטחון (יתודה והשומרון) (מס' 378), התש"ל - 1970  
הכרזה בדבר סגירת שטח (צפון השומרון) (הארכה מס' 3)**

בתוקף סמכותי כמפקד כוחות צה"ל באזור, חנני מצוות בזאת לאמור:

- |  | 1. | בצו זה - |  | <b>הגדרות</b>     |  |  |  |
|--|----|----------|--|-------------------|--|--|--|
|  |    |          | "ההכרזה" - הכרזה בדבר סגירת שטח (צפון השומרון), התשס"ה - 2005, שנחתמה על-ידי ביום כ"ה באלול התשס"ה (29 בספטמבר 2005).  |                   |  |  |  |
|  |    |          | "החזרה" - הכרזה בדבר סגירת שטח (צפון השומרון) (הוראות בדבר סגירת שטח צפון השומרון) (יתודה והשומרון), התשס"ה - 2005, שנחתמו על-ידי ביום כ"ה באלול התשס"ה (29 בספטמבר 2005). |                   |  |  |  |
|  | 2. |          | חנני מורה כי ההכרזה וההוראות ימשיכו להיות בתוקף החל מיום ב' באייר התשס"ו (30 באפריל 2006) ועד ליום ד' בסיוון התשס"ו (31 במאי 2006).  | <b>הארכת תוקף</b> |  |  |  |
|  | 3. |          | צו זה יפורסם בדרך שתיקבע על ידי מפקד כוחות צה"ל באזור.   | <b>פרסום</b>      |  |  |  |
|  | 4. |          | תחילת תוקפו של צו זה מיום חתימתו.  | <b>תוקף</b>       |  |  |  |
|  | 5. |          | צו זה ייקרא: "הכרזה בדבר סגירת שטח (צפון השומרון) (הארכה מס' 3), התשס"ו - 2006".   | <b>השם</b>        |  |  |  |

ד'	באייר	התשס"ו
02	במאי	2006

יאיר נתן,  
מפקד כוחות צה"ל  
באזור יתודה והשומרון אלוף

צו בדבר חוק הקרקעות (רכישה לצרכי ציבור) (יהודה ושומרון) (מסי' 321), תשכ"ט-1969

החלטה בדבר רכישה בעלות ונטילתה של חזקה מיידית (מסילת רכבת) מספר 7/01/06

בתוקף סמכותי לפי סעיף 2 לצו בדבר חוק הקרקעות (רכישה לצרכי ציבור) (יהודה ושומרון) (מסי' 321), תשכ"ט-1969 לפי הצו בדבר הקמת מינהל אזרחי (יהודה ושומרון) (מסי' 947) התשמ"ב-1981, ובהתאם לסעיף 4 (1) לחוק הקרקעות (רכישה לצרכי ציבור) מסי' 2 לשנת 1953 (להלן - חוק הרכישה), ולאחר ששוכנעתי כי רכישת הבעלות במקרקעין הינה לטובת הציבור לשם הקמת מסילת רכבת וכי יש ביכולת המקום לעמוד בתוצאה הדרושה למימון בעלי הזכויות במקרקעין וכי קיימות סיבות המצדיקות נטילת חזקה מיידית במקרקעין -

הנני מחליט בזה על רכישת הבעלות במקרקעין שיפורטו להלן, בהתאם לסעיף 4 (1) (א) לחוק הרכישה, ועל נטילת חזקה מיידית במקרקעין שיפורטו להלן בהתאם לסעיף 22 (1) לחוק הרכישה.

ואלה המקרקעין:

(1) רצועה תת-קרקעית המיועדת לשמש למתחם בעומק הקרקע, באורך של כ-1.9 ק"מ, המסומנת בקווים אדומים על רקע לבן ובאות A, במפת רכישה מסי' 01/06/74, החנומה על ידי המצורפת להחלטה זו ומהווה חלק בלתי נפרד הימנה (להלן - ימפת הרכישה), והמסומנת באות A בתשריט האורך החתום על ידי המצורף להחלטה זו ומהווה חלק בלתי נפרד הימנה (להלן - תשריט האורך).

(2) רצועת קרקע באורך של כ-270 מטר ובשטח של כ-22 דונם, המסומנת בנקודות אדומות על רקע לבן ובאות B, במפת הרכישה.

(3) רצועת תת-קרקעית המיועדת לשמש למתחם בעומק הקרקע, באורך של כ-800 מטר, המסומנת בקווים אדומים על רקע לבן ובאות C במפת הרכישה והמסומנת באות C בתשריט האורך.

(4) רצועת קרקע באורך של כ-150 מטר ובשטח של כ-10 דונם, המסומנת בנקודות אדומות על רקע לבן ובאות D, במפת הרכישה.

וזאת, עפ"י קווי הדיקור שבתוכנית המתאר המפורטת מסי' 54/1 אשר פורסמה ע"י ועדת משנה לדרכים לתוקף ביום 9 בדצמבר 2005;

המקרקעין האמורים אינם מוסדרים, והם מופיעים במפות הפיסקליות של תכפרים כמפורט להלן:

תכפר בית טוריק

גוש 3 מוקע וחד אלכיד.

גוש 4 מוקע חרבת אל-חוש, עמראת עין רבד, וחד אל עקלאת, אבו זביבת.

תכפר קולוניא ומוצא

גוש 3 מוקע א-סלאם, שיח' עבד אלעזיז.

גוש 4 מוקע א-ליזה.

תכפר בית אכסא

גוש 4 מוקע מרג' אלקואר.

גוש 5 מוקע אל כרום אלעראבא.

גוש 6 מוקע חבאיל א-סטליח, לוח, א-סדר, עקבת בית טלמר, ראס א-רמאן.

מפת חרכישה ותשריט האורך תמצורמים לחחלטה זו יופקדו:

- (1) במשהדי מתי"ס רמאללה.
- (2) בלשכת ראש תחום תשתיות במינהל האזרחי.
- (3) בלשכת חתכטן במינהל האזרחי.

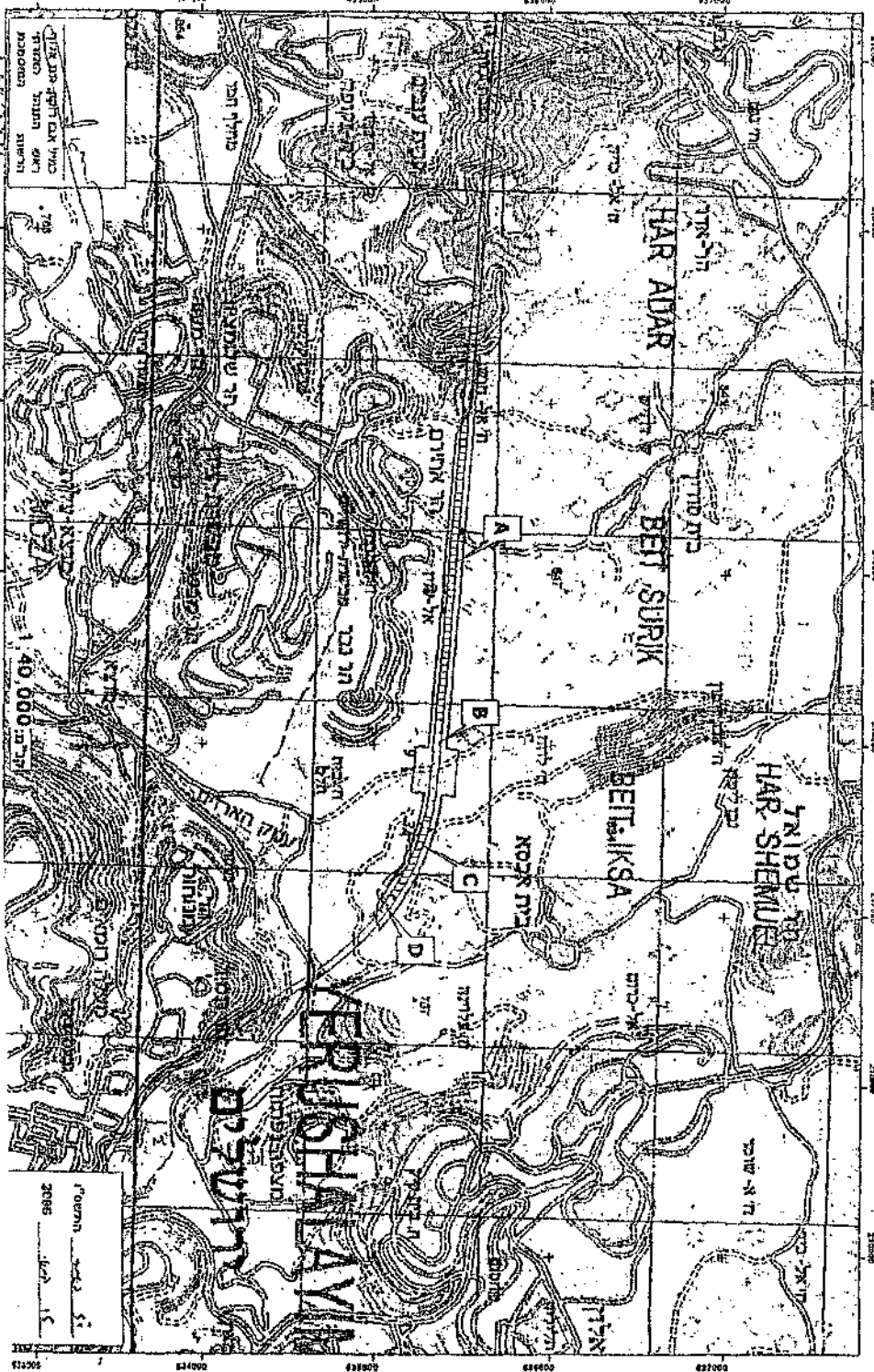
ויחית פתוחים לעינוג של כל המעונין.

י"ז באייר התשס"ו

15 במאי 2006

כמיל אבו רוקון, תת אלוף  
ראש המינהל האזרחי  
חרשות המוסמכת

צו בדבר חיסוק הקרקעות (הליטה למחלף צניח) (החלטה (ועמדות) מ"ד, 272, ותשכ"ט - 1969 - 7/01/06)  
 החלטה בדבר רכישה בעלות ולטעימה על חוקת מדינת (מוסדת ובה) תשכ"ט 7/01/06



אזור זה נמצא תחת  
 שלטון המנדט  
 הבריטי

מחלקת המדינה  
 2806

צו בדבר חוק הקרקעות (רכישה לצרכי ציבור) (יחודה ושומרון) (מס' 321), תשכ"ט - 1969

החלטה בדבר רכישת בעלות ונטילתה של חוקה מיידית (מסילת רכבת) מסמר ת/02/06

בתוקף סמכותי לפי סעיף 2 לצו בדבר חוק הקרקעות (רכישה לצרכי ציבור) (יחודה ושומרון) (מס' 321), תשכ"ט - 1969 לפי חצו בדבר הקמת מינהל אזרחי (יחודה ושומרון) (מס' 947) התשמי"ב-1981, ובהתאם לסעיף 4 (1) לחוק הקרקעות (רכישה לצרכי ציבור) מס' 2 לשנת 1953 (להלן - חוק הרכישה), ולאחר ששוכנעתי כי רכישת הבעלות במקרקעין הינה לטובת הציבור לשם הקמת מסילת רכבת וכי יש ביכולת המקיים לעמוד בתוצאת הדרושה לציבור בעלי הזכויות במקרקעין וכי קיימות סיבות המחייבות נטילת חוקה מיידית במקרקעין -

הנני מרליט בזה על רכישת הבעלות במקרקעין שיפורטו להלן, בהתאם לסעיף 4 (1) (א) לחוק הרכישה, ועל נטילת חוקה מיידית במקרקעין שיפורטו להלן בהתאם לסעיף 12 (1) לחוק הרכישה.

#### ואלה המקרקעין:

(1) רצועת חרס באורך של כ-550 מטר ובשטח של 33 דונם, המסומנת בנקודות אדומות על רקע לבן ובאות A, במפת רכישה מס' ת/02/06, התחומה על ידי והמצורפת להחלטה זו ומחוזות חלק בלתי נפרד הימנה (להלן -"מפת הרכישה").

(2) רצועה ותת-קרקעית המיועדת לשמש למנהרה בעומק חרס, באורך של כ-3.1 ק"מ, המסומנת בקווים אדומים על רקע לבן ובאות B, במפת הרכישה, ובתשריט האורך והתום על ידי והמצורף להחלטה זו והמחוזות חלק בלתי נפרד הימנו (להלן -"תשריט האורך").

וזאת, עפ"י קווי הדיקור שבתוכנית המתאר המפורטת מס' 54/1 אשר פורסמה ע"י ועדת משנה לדרכים לתוקף ביום 9 בדצמבר 2005,

המקרקעין האמורים אינם מוסדרים, והם מופיעים במפה המיסקלית של הכפר יאלו:

גוש 1 מוקע חילת א- נעוס, א- נעוס.

גוש 2 מוקע סויס.

גוש 4 מוקע חרבת א- סויחיה, ראס אל עבד, א- דיתר, חילת יאלו, גירן עואד דעיק, אד- דיתר.

גוש 8 מוקע אל כפרות.

מפת הרכישה ותשריט האורך המצורפים להחלטה זו יופקדו:

(1) במשרדי מתייק רמאללה.

(2) בלשכת ראש תחום תשתית במינהל האזרחי.

(3) בלשכת התכנון במינהל האזרחי.

ותיו פתוחים לעיונו של כל המעוניין.

י"ז באייר התשס"ז

15 במאי 2006

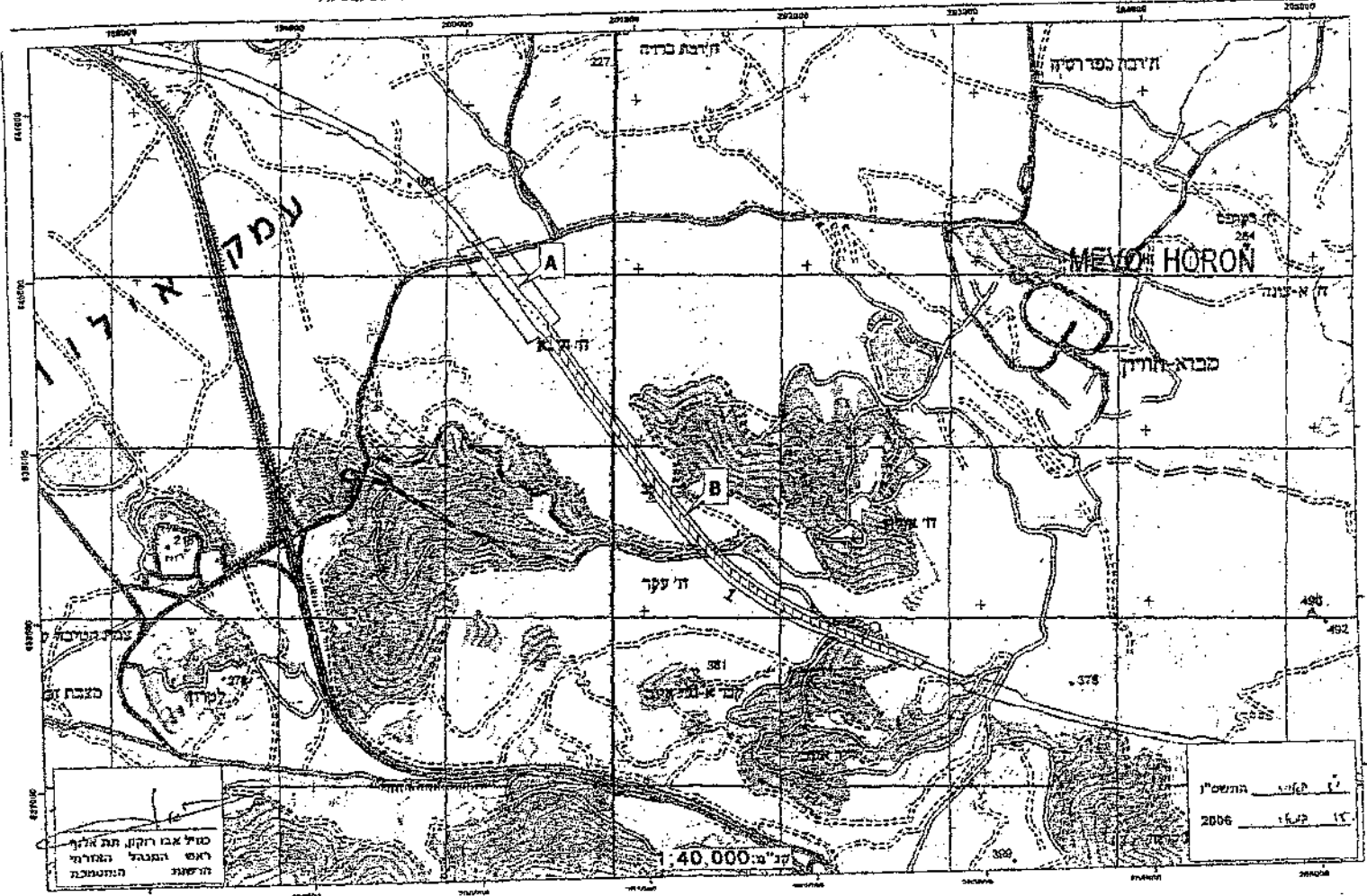
כמיל אבו רוקון, תת אלוף

ראש המינהל האזרחי

הרשות המוסמכת



צו בדבר חוק הקרקעות (רכישה לצורכי ציבור) (יהודה ושומרון) מס' 321, תשכ"ט - 1969  
 החלטה בדבר רכישת בעלות וכסילותה של חזקה מיוחדת (מסילת רכבות) מספר 02/06



מ"מ 40,000

התשס"ו  
 מס' 02/06  
 התשס"ו

סמל אבן רוקח, תת אלון,  
 ראש המטה הלאומי  
 התחנת

## צבא הגנה לישראל

צו בדבר הגנת על הטבע (יהודה והשומרון) (מס' 363), התש"ל - 1969

### כתב מינוי

בתוקף סמכותי לפי סעיף 5(נז) לצו בדבר הגנה על הטבע (יהודה והשומרון) (מס' 363),  
התש"ל-1969 (להלן: "הצו"), ובאישור ראש המינהל האזרחי, הנני ממנה בזאת את-

ת.ז. 37182938

יותם דהן

לשמש כפקח כמשמעותו בצו.

תחילת תוקפו של מינוי זה מיום חתימתו.

גוטמלי	אסף	כ"ז בניסן התשס"ו
הטבע	קמ"ט	25 באפריל 2006
שמירת	והגנים	
הלאומיים	הרשות	
המוסמכת		

### אישור

כמיל אבו רוקון, תת-אלוף	כ"ז בניסן התשס"ו
ראש המינהל האזרחי	10 באפריל 2006
באזור יהודה והשומרון	

## צבא הגנה לישראל

צו בדבר פארקים (יהודה והשומרון) (מס' 373), התש"ל - 1970

כתב מינוי

בתוקף סמכותי לפי סעיף 5(ב) לצו בדבר פארקים (יהודה והשומרון) (מס' 373), הונש"ל -  
1970 (להלן: "הצו"), ובאישור ראש המינהל האזרחי, הנני ממנה בזאת את-

ת.ז. 37182938

יותם דהן

לשמש כמפקח כמשמעותו בצו.

תחילת תוקפו של מינוי זה מיום חתימתו.

גוספלד	אסף
הטבע	קמ"ט
הלאומיים	והגנים
המוסמכת	הרשות

כ"ז בניסן התשס"ו

25 באפריל 2006

## אישור

כמיל אבנר דוקון, תת-אלוף  
ראש המינהל האזרחי  
באזור יהודה והשומרון

י"ב בניסן התשס"ו

10 באפריל 2006

**צבא הגנה לישראל**

**צו בדבר הגנה על הטבע (יהודות והשומרון) (מס' 363), התש"ל-1969**

**כתב מינוי**

בתוקף סמכותי לפי סעיף 5(ד) לצו בדבר הגנה על הטבע (יהודות והשומרון) (מס' 363), התש"ל-1969  
(להלן: "הצו"), ובאישור ראש המינהל האזרחי, הנני ממנה בזאת את-

ת.ד. 011461381

נעמי פרידמן

לשמש כמפקח כמשמעותו בצו.

תחילת תוקפו של מינוי זה מיום חתימתו.

גוטמלד  
הטבע  
הלאומיים  
המושמכת

אסף  
קמ"ט שמירת  
ותגנים  
הרשות

כ"ז בניסן  
התשס"ו  
2006  
25 באפריל

**אישור**

כמיל אבו רוקון, תת-אלוף  
ראש המינהל האזרחי  
באזור יהודות והשומרון

י"ז באייר התשס"ו  
2006  
15 במאי

## צבא הגנה לישראל

צו בדבר פארקים (יהודה והשומרון) (מס' 373), התש"ל-1970

### כתב מינוי

בתוקף סמכותי לפי סעיף 5(ב)(5) לצו בדבר פארקים (יהודה והשומרון) (מס' 373), התש"ל-1970 (להלן: "הצו"), ובאישור ראש המינהל האזרחי, הנני ממנה בזאת את-

ת.ד. 011461381

נעמי פרידמן

לשמש כפקח כמשמעותו בצו.

תחילת תוקפו של מינוי זה מיום חתימתו.

גוספלד  
הטבע  
הלאומיים  
המוסמכת

אסף  
קמ"ס שמירת  
והגנים  
הרשות

כ"ז בניסן  
התשס"ו  
2006  
25 באפריל

### אישור

כמיל אבו רוקון, תת-אלוף  
ראש המינהל האזרחי  
באזור יהודה והשומרון

י"ז באייר התשס"ו  
2006  
15 במאי

**צבא הגנה לישראל**

**צו בדבר הגנה על חטבע (יהודה ושומרון) (מסי' 363), התש"ל-1969**

**כתב מינון**

בתוקף סמכותי לפי סעיף 5(ד) לצו בדבר הגנה על חטבע (יהודה ושומרון) (מסי' 363), התש"ל-1969  
(להלן: "הצו"), ובאישור ראש המינהל האזרחי, הנני ממנה בזאת את-

ת.ז. 066167214

אביה כחן

לשמש כפקח במשמעותו בצו.

תחילת תוקפו של מינוי זה מיום תחילתו.

גוטסלד  
חטבע  
חלואמיים  
המוסמכת

אסף  
קמ"ט שמירת  
והגנים  
הרשות

ת.ז. תשס"ו  
ניסן  
5  
אפריל  
2006

**אישור**

כמיל אבו דוקון, תת-אלוף  
ראש המינהל האזרחי  
באזור יהודה ושומרון

ת.ז. באייר תשס"ו  
15  
במאי  
2006

צבא הגנה לישראל

או בדברי פארקים (יהודה והשומרון) (מסי 373), התש"ל-1970

כתב מינוי

בתוקף סמכותי לפי סעיף 5(ב)5 לצו בדבר פארקים (יהודה והשומרון) (מסי 373), התש"ל-1970  
(להלן: "תצו"), ובאישור ראש המינהל האזרחי, הנני ממנה בזאת את-

ת.ז. 066167214

אביה כחן

לשמש כפקח כמשמעותו בצו.

ותחילת תוקפו של מינוי זה מיום חתימתו.

גוסמלד  
חטבע  
חלאומיים  
חמוסמכת

אסף  
קמ"ס שמירת  
והגנים  
חישות

ה' ניסן  
5 אפריל  
התשס"ו  
2006

אישור

כמיל אבו רוקו, תת-אלוף  
ראש המינהל האזרחי  
באזור יהודה והשומרון

ה' באייר  
15 במאי  
התשס"ו  
2006

**צבא הגנה לישראל**

**צו בדבר חוראות בטחון (יחודה וחשומרון) (מס' 378), התש"ל - 1970**

**מינוי תובע צבאי**

בתוקף סמכותי לפי סעיף 8 לצו בדבר חוראות בטחון (יחודה וחשומרון) (מס' 378),  
התש"ל - 1970 הניי ממנה בזאת את:

**ח/7416694 טור' וולינסקי ג'ניה**

לכהן כתובעת צבאית.

תחילת תוקפו של מינוי זה ביום חתימתו.

י"ג אייר ה'תשס"ו

11 במאי 2006

דני עפרוני, אל"מ  
סגן המרקליט הצבאי הראשי



## צבא הגנה לישראל

צו בדבר הוראות בטחון (יהודה והשומרון) (מס' 378), התש"ל - 1970

### מינוי תובע צבאי

בתוקף סמכותי לפי סעיף 8 לצו בדבר הוראות בטחון (יהודה והשומרון) (מס' 378),  
התש"ל - 1970 חנני במכה בזאת את:

ח/7375890 טור' גלעד לירז

לכהן כתובעת צבאית.

תחילת תוקפו של מינוי זה ביום חתימתו.

ה'תשס"ו	י"ג אייר
2006	11 במאי

דני עפרוני, אלי"מ  
סגן תפקילס הצבאי תראשי



אזור יהודה והשומרון

## מנשרים, צווים ומנויים

منطقة יהودا والسامرة

מנאשיר, אוامر ותעינות

כרסה רמ 214

חוברת מסי 214

2006 - 05766

היתשטיין-2006

אيار 2006

מאי 2006

صادر عن المستشار القضائي لمنطقة יהودا والسامرة

מוצא על ידי היועץ המשפטי לאזור יהודה והשומרון

طبع بمطبعة الادارة للمدينة יהودا والسامرة

הודפס על ידי דפוס מנחא"ז אינ"ש

## جيش الدفاع الاسرائيلي

امر بشأن تعليمات امن (يهودا والسامرة) (رقم ٣٧٨)، ٥٧٣٠ - ١٩٧٠  
اعلان بشأن اغلاق منطقه (شمال السامرة) (تمديد رقم ٢)

وفقاً لصلاحيتي كقائد قوات جيش الدفاع الاسرائيلي في المنطقه، فاني امر بهذا ما يلي:

١. في هذا الامر -  
تعريف  
"الاعلان" - اعلان بشأن اغلاق منطقه (شمال السامرة)، ٥٧٦٥ - ٢٠٠٥،  
التي وقعت بتوقيعي في يوم ٢٥ بايلول ٥٧٦٥ (٢٩ ايلول ٢٠٠٥).
- "التعليمات" - اعلان بشأن اغلاق منطقه (شمال السامرة) (تعليمات بشأن  
اغلاق منطقه شمال السامرة) (يهودا والسامرة)، ٥٧٦٥ - ٢٠٠٥، التي  
وقعت بتوقيعي في يوم ٢٥ بايلول ٥٧٦٥ (٢٩ ايلول ٢٠٠٥).
٢. تمديد سرعان  
اني امر باستمرار سرعان مفعول الاعلان والتعليمات بدءاً من يوم ٢  
ينيسان ٥٧٦٦ (٣١ آذار ٢٠٠٦) وحتى يوم ٢ بايار ٥٧٦٦ (٣٠ نيسان  
٢٠٠٦).
٣. نشر  
ينشر هذا الامر بالطريقه التي يحددها قائد قوات جيش الدفاع الاسرائيلي  
في المنطقه.
٤. سرعان  
بدء سرعان هذا الامر من يوم توقيعه.
٥. الاسم  
يسمى هذا الامر: "اعلان بشأن اغلاق منطقه (شمال السامرة) (تمديد  
رقم ٢)، ٥٧٦٦ - ٢٠٠٦".

١١ نيسان ٥٧٦٦

٩ نيسان ٢٠٠٦

يلير نفيه،  
الوف  
قائد قوات جيش الدفاع الاسرائيلي  
في منطقه يهودا والسامرة

## جيش الدفاع الاسرائيلي

امر بشأن تعليمات امن (يهودا والسامرة) (رقم ٣٧٨)، ٥٧٣٠ - ١٩٧٠  
اعلان بشأن اغلاق منطقه (شمال السامرة) (تمديد رقم ٣)

وفقاً لصلاحيتي كقائد قوات جيش الدفاع الاسرائيلي في المنطقه، فاني امر بهذا ما يلي:

١. في هذا الامر - تعريف
- "الاعلان" - اعلان بشأن اغلاق منطقه (شمال السامرة)، ٥٧٦٥ - ٢٠٠٥،  
التي وقعت بتوقيعي في يوم ٢٥ بايلول ٥٧٦٥ (٢٩ ايلول ٢٠٠٥).
- "التعليمات" - اعلان بشأن اغلاق منطقه (شمال السامرة) (تعليمات بشأن  
اغلاق منطقه شمال السامرة) (يهودا والسامرة)، ٥٧٦٥ - ٢٠٠٥، التي  
وقعت بتوقيعي في يوم ٢٥ بايلول ٥٧٦٥ (٢٩ ايلول ٢٠٠٥).
٢. تمديد سريان  
اني امر باستمرار سريان مفعول الاعلان والتعليمات بدءاً من يوم ٢ ايار  
٥٧٦٦ (٣٠ نيسان ٢٠٠٦) وحتى يوم ٤ بسيفان ٥٧٦٦ (٣١ ايار  
٢٠٠٦).
٣. نشر  
ينشر هذا الامر بالطريقه التي يحددها قائد قوات جيش الدفاع الاسرائيلي  
في المنطقه.
٤. سريان  
بدء سريان هذا الامر من يوم توقيعه.
٥. الاسم  
يسمى هذا الامر: "اعلان بشأن اغلاق منطقه (شمال السامرة) (تمديد  
رقم ٣)، ٥٧٦٦ - ٢٠٠٦".

٤ ايار ٥٧٦٦

٢ ايار ٢٠٠٦

يلير نفيه،  
الوف  
قائد قوات جيش الدفاع الاسرائيلي  
في منطقه يهودا والسامرة

## جيش الدفاع الاسرائيلي

امر بشأن قانون الاراضي (استملاك للمصلحة العامة) (يهودا والسامرة) (رقم ٣٢١)، ٥٧٢٩-  
١٩٦٩

قرار بشأن استملاك واخذ حق التصرف فوري (سكه حديديه) رقم ٥/١/٠٦

وفقاً لصلاحياتي حسب بند ٢ للأمر بشأن قانون الاراضي (استملاك للمصلحة العامة) (يهودا  
والسامره) (رقم ٣٢١)، ٥٧٢٩-١٩٦٩ حسب الامر بشأن اقامة اداره مدنيه (يهودا والسامرة)  
(رقم ٩٤٧) ٥٧٤٢-١٩٨١، ووفقاً للبند ٤ (١) لقانون الاراضي (استملاك للمصلحة العامة)  
رقم ٢ لسنة ١٩٥٣ (قيما يلي- قانون الاستملاك)، وبعدها اقتنعت ان استملاك الاراضي  
للمصلحة العامة لاجل انشاء سكه حديديه وأن بإمكان المنشأ تحمل النفقات اللازمه لتعويض  
اصحاب الحقوق في الاراضي وانه هنالك اسباب التي تفرض اخذ حق التصرف فوري في  
الاراضي-

اني اقرر بهذا على استملاك الاراضي المفصله ادناه، وفقاً للبند ٤ (١) (أ) لقانون الاستملاك،  
وعلى اخذ حق التصرف فوري في الاراضي المفصله ادناه وحسب البند ١٢ (١) لقانون  
الاستملاك.

الاراضي هي:

(١) قطاع ارض جوفي المخصص ليستعمل كنفق تحت الارض، طوله حوالي ١,٩  
كيلومتر، المعلم بخطوط حمراء على خلفيه بيضاء وبالحرف A، في خارطة الاستملاك  
رقم ٥/١/٠٦، الموقعه بتوقيعي والمرقعه لهذا القرار وتشكل جزء لا يتجزء منه (قيما  
يلي- "خارطة الاستملاك")، والمعلمه بحرف A في مخطط الطول الموقع بتوقيعي  
والمرقق لهذا القرار ويشكل جزء لا يتجزء منه (قيما يلي- "مخطط الطول").

(٢) قطاع ارض طوله حوالي ٢٧٠ متر ومساحته حوالي ٢٢ دونم، المعلم بنقاط حمراء  
على خلفيه بيضاء وبالحرف B، بخارطة الاستملاك.

(٣) قطاع ارض جوفي المخصص ليستعمل كنفق تحت الارض، طوله حوالي ٨٠٠ متر،  
المعلم بخطوط حمراء على خلفيه بيضاء وبالحرف C بخارطة الاستملاك والمعلمه  
بحرف C في مخطط الطول.

(٤) قطاع ارض طوله حوالي ١٥٠ متر ومساحته حوالي ١٠ دونمات، المعلم بنقاط حمراء  
على خلفيه بيضاء وبالحرف D، في خارطة الاستملاك.

وهذا، حسب خط حدود الحفريات في الخارطة الهيكلية المفصله رقم ٥٤/١ التي نشرت على يد  
لجنة الطرق الفرعيه بيوم ٢٠٠٥/١٢/٩.

الاراضي المذكوره غير منظمه، وتظهر في الخرائط الفسكاليه للقرى كالمفصل ادناه:

قرية بيت سوريك

حوض ٣ موقع واد الكيخ.  
حوض ٤ موقع خربة الحوش، عمرات عين ربد، واد العكلات، ابو زبييه.  
القرية كولونيه وموتسا  
حوض ٣ موقع السلام، شيخ عبد العزيز.  
حوض ٤ موقع اليزه.

القرية بيت اكسا  
حوض ٤ موقع مرج الكزار.  
حوض ٥ موقع الكروم الغرابه.  
حوض ٦ موقع حبايل السطايح، لوزه، السدر، عقبة بيت طلمر، راس الرمان.

خارطة الاستملاك ومخطط الطول المرفقين لهذا القرار تودع في:

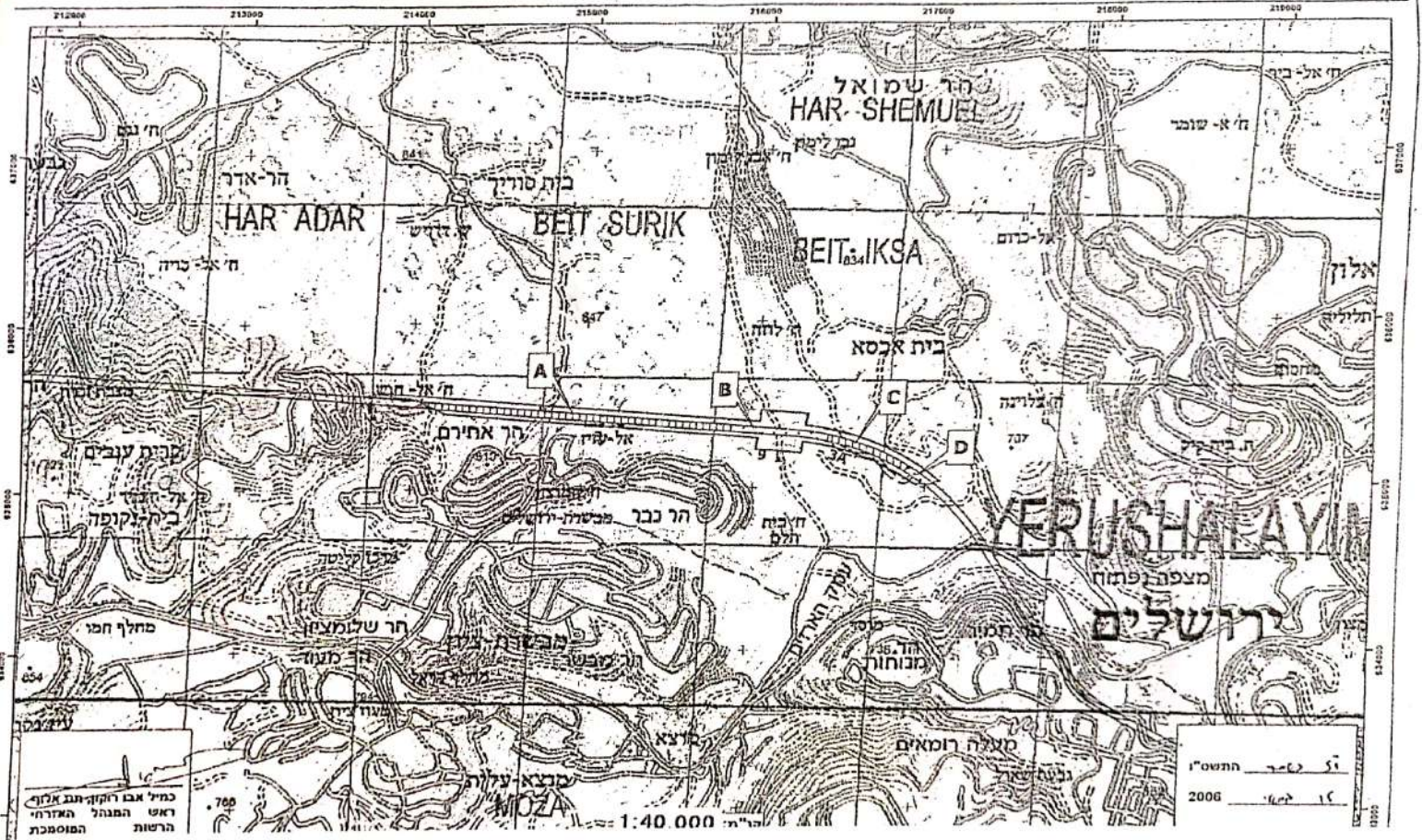
- (١) مكاتب الارتباط والتنسيق رام الله.
- (٢) ديوان رئيس قسم البنية التحتية في الاداره المدنيه.
- (٣) ديوان التنظيم في الاداره المدنيه.

وتكون مفتوحه لاطلاع كل المعنيين.

١٧ ايار ٥٧٦٦  
١٥ ايار ٢٠٠٦

كميل ابو ركن، تات الوف  
رئيس الاداره المدنيه  
السلطه المختصه

צו בדבר חוק הקרקעות (רכישה לצורכי ציבור) (יהודה ושומרון) מס' 321, תשכ"ט - 1969  
 החלטה בדבר רכישת בעלות ונטילתה של הזקת מיידית (מסילת רכבת) מספר 01/06



כחיל אבן רוקות-תג ארץ-  
 ראש הפנהל האזרחי  
 הרשות המוסמכת

התאריך 14.12.2006

## جيش الدفاع الاسرائيلي

امر بشأن قانون الاراضي (استملاك للمصلحة العامة) (يهودا والسامرة) (رقم ٣٢١)، ٥٧٢٩ - ١٩٦٩  
قرار بشأن استملاك واخذ حق التصرف فوري (سكه حديديه) رقم ٥/٠٢/٠٦

وفقا لصلاحياتي حسب بند ٢ للأمر بشأن قانون الاراضي (استملاك للمصلحة العامة) (يهودا والسامرة)  
(رقم ٣٢١)، ٥٧٢٩ - ١٩٦٩ حسب الامر بشأن اقامة اداره مدنيه (يهودا والسامرة) (رقم ٩٤٧)  
٥٧٤٢ - ١٩٨١، ووفقا للبند ٤ (١) لقانون الاراضي (استملاك للمصلحة العامة) رقم ٢ لسنة ١٩٥٣  
(فيما يلي - قانون الاستملاك)، وبعدها اقتنعت ان استملاك الاراضي للمصلحة العامة لاجل انشاء سكه  
حديديه وأن بإمكان المنتمين تحمل النفقات اللازمه لتعويض اصحاب الحقوق في الاراضي وانه هنالك  
اسباب التي تفرض اخذ حق التصرف فوري في الاراضي -  
اني اقر بهذا على استملاك الاراضي المفصله ادناه، وفقا للبند ٤ (١) (أ) لقانون الاستملاك، وعلى اخذ  
حق التصرف فوري في الاراضي المفصله ادناه وحسب البند ١٢ (١) لقانون الاستملاك.  
الاراضي هي:

(٥) قطاع ارض طوله حوالي ٥٥٠ متر ومساحته حوالي ٣٣ دونم، المعلم بنقاط حمراء على خلفيه  
بيضاء وبالحرف A، في خارطة الاستملاك رقم ٥/٠٢/٠٦، الموقعه بتوقيعي والمرقعه لهذا  
القرار وتشكل جزء لا يتجزء منه (فيما يلي - "خارطة الاستملاك").

(٦) قطاع ارض جوفي المخصص ليمستعمل كنفق تحت الارض، طوله حوالي ٣,١ كيلومتر،  
المعلم بخطوط حمراء على خلفيه بيضاء وبالحرف B، في خارطة الاستملاك، ويخطط الطول  
الموقع بتوقيعي والمرقعه لهذا القرار ويشكل جزء لا يتجزء منه (فيما يلي - "مخطط الطول").

وهذا، حسب خط حدود الحفرات في الخارطة الهيكلية المفصله رقم ٥٤/١ التي نشرت على يد لجنة  
الطرق الفرعيه بيوم ٢٠٠٥/١٢/٩.

الاراضي المذكوره غير منظمه، وتظهر في الخرائط الفسكاليه للقري كالمفصل ادناه:

- حوض ١ موقع خلة النعوم، النعوم.
- حوض ٢ موقع سويس.
- حوض ٤ موقع خربة السويديه، راس العبد، الضهر، خلة يالو، جرن عواد دعيخ، الضهر.
- حوض ٨ موقع الكفروت.

خارطة الاستملاك ومخطط الطول المرفقين لهذا القرار تودع في:

- (٤) مكاتب الارتباط والتتسيق رام الله.
- (٥) ديوان رئيس قسم البنيه التحتيه في الاداره المدنيه.
- (٦) ديوان التنظيم في الاداره المدنيه.

وتكون مقترحه لاطلاع كل المعنيين.

١٧ ايار ٥٧٦٦

١٥ ايار ٢٠٠٦

كميل ابو ركن، تات الوقف

رئيس الاداره المدنيه

السلطه المختصه



בו בדבר חוק הקרקעות (רכישה לצורכי ציבור) (יהודה ושומרון) מס' 321, תשכ"ט - 1969  
 החלטה בדבר רכישת בעלות ונסילתה של חזקה מיידית (מסילת רכבת) מספר 7/02/06



## جيش الدفاع الاسرائيلي

امر بشأن حماية المناطق الطبيعيه (يهودا والسامره) (رقم ٣٦٣)، ٥٧٣٠-١٩٦٩

### كتاب تعيين

وفقاً لصلاحياتي حسب البند ٥ (د) للامر بشأن حماية المناطق الطبيعيه (يهودا والسامره) (رقم ٣٦٣)، ٥٧٣٠-١٩٦٩ (قيما يلي: "الامر")، وبمصادقة رئيس الاداره المدنيه، انني اعين بهذا:

يوتم دهان رقم الهويه: ٣٧١٨٢٩٣٨

ليشغل منصب مراقب كمفهومه في الامر.  
بدء سريان هذا التعيين من يوم توقيعه.

٢٧ نيسان ٥٧٦٦

٢٥ نيسان ٢٠٠٦

اساف  
ضابط المحميات  
والجنان  
السلطه

جوظفلك  
الطبيعه  
القوميه  
المختصه

### مصادقه

١٢ نيسان ٥٧٦٦

١٠ نيسان ٢٠٠٦

كميل ابو ركن،  
رئيس الاداره المدنيه  
في منطقه يهودا والسامره

عميد

## جيش الدفاع الاسرائيلي

امر بشأن الحدائق العامه (يهودا والسامره) (رقم ٣٧٣)، ٥٧٣٠ - ١٩٧٠

### كتاب تعيين

وفقاً لصلاحياتي حسب البند ٥(ب) (٥) للامر بشأن الحدائق العامه (يهودا والسامره) (رقم ٣٧٣)،  
١٩٧٠ - ٥٧٣٠ (فيما يلي: "الامر")، وبمصادقة رئيس الاداره المدنيه، انلي اعين بهذا:

يوتم دهان رقم الهوية: ٣٧١٨٢٩٣٨

ليشغل منصب مراقب كمفهومه في الامر.  
بدء سريان هذا التعيين من يوم توقيعه.

٢٧ بنيسان ٥٧٦٦

٢٥ نيسان ٢٠٠٦

اساف  
ضابط المحميات  
والجنائن  
السلطه  
جوطفاد  
الطبيعه  
القوميه  
المختصه

### مصادقه

١٢ بنيسان ٥٧٦٦

١٠ نيسان ٢٠٠٦

كميل ابو ركن،  
رئيس الاداره المدنيه  
في منطقه يهودا والسامره  
عميد

## جيش الدفاع الاسرائيلي

امر بشأن حماية المناطق الطبيعیه (يهودا والسامرة) (رقم ٣٦٣)، ٥٧٣٠ - ١٩٦٩

### كتاب تعيين

وفقاً لصلاحياتي حسب البند ٥ (د) للامر بشأن حماية المناطق الطبيعیه (يهودا والسامرة) (رقم ٣٦٣)، ٥٧٣٠ - ١٩٦٩ (فيما يلي: "الامر")، وبمصادقة رئيس الاداره المدنيه، انني اعين بهذا:

نعمي فريدمان رقم الهوية: ١١٤٦١٣٨١

ليشغل منصب مراقب كمفهومه في الامر.  
بدء سريان هذا التعيين من يوم توقيعه.

٢٧ بنيمنان ٥٧٦٦

٢٥ نيسان ٢٠٠٦

اساف  
ضابط المحميات  
والجنائن  
السلطه

جوطفاد  
الطبيعه  
القوميه  
المختصه

### مصادقه

١٧ بايار ٥٧٦٦

١٥ ايار ٢٠٠٦

كميل ابوركن،  
رئيس الاداره المدنيه  
في منطقه يهودا والسامرة  
عميد

## جيش الدفاع الاسرائيلي

امر بشأن الحدائق العامه (يهودا والسامره) (رقم ٣٧٣)، ٥٧٣٠ - ١٩٧٠

كتاب تعيين

وفقاً لصلاحياتي حسب البند ٥ (ب) (٥) للامر بشأن الحدائق العامه (يهودا والسامره) (رقم ٣٧٣)،  
٥٧٣٠ - ١٩٧٠ (فيما يلي: "الامر")، وبمصادقة رئيس الاداره المدنيه، انني اعين بهذا:

نعمي فريدمان رقم الهوية: ٠١١٤٦١٣٨١

ليشغل منصب مراقب كمفهومه في الامر.

بدء سريان هذا التعيين من يوم توقيعه.

٢٧ نيسان ٥٧٦٦

٢٥ نيسان ٢٠٠٦

اساف  
ضابط المحميات  
والجنائن  
السلطه  
جوظفاد  
الطبيعه  
القوميه  
المختصه

### مصادقه

١٧ ايار ٥٧٦٦

١٥ ايار ٢٠٠٦

كميل ابو ركن،  
رئيس الاداره  
المدنيه  
في منطقه يهودا والسامره  
عميد

## جيش الدفاع الاسرائيلي

امر بشأن حماية المناطق الطبيعية (يهودا والسامرة) (رقم ٣٦٣)، ٥٧٣٠-١٩٦٩

### كتاب تعيين

وفقا لصلاحيتي حسب البند ٥ (د) للامر بشأن حماية المناطق الطبيعية (يهودا والسامرة) (رقم ٣٦٣)، ٥٧٣٠-١٩٦٩ (فيما يلي: "الامر")، وبمصادقة رئيس الاداره المدنيه، انني اعين بهذا:

ابيه كوهن رقم الهوية: ٠٦٦١٦٧٢١٤

ليشغل منصب مراقب كمفهومه في الامر.

بدء سريان هذا التعيين من يوم توقيعه.

٧ نيسان ٥٧٦٦

٥ نيسان ٢٠٠٦

اساف  
ضابط المحميات  
والجنائن  
السلطه

جوطفالد  
الطبيعه  
القوميه  
المختصه

### مصادقه

١٧ نيسان ٥٧٦٦

١٥ نيسان ٢٠٠٦

كميل ابوركن،  
رئيس الاداره  
المدنيه  
في منطقه يهودا والسامرة

عميد

## جيش الدفاع الاسرائيلي

امر بشأن تعليمات امن (يهودا والسامرة) (رقم ٣٧٨)، ٥٧٣٠ - ١٩٧٠

تعيين مدعي عسكري

وفقاً لصلاحياتي حسب البند ٨ للامر بشأن تعليمات امن (يهودا والسامرة) (رقم ٣٧٨)، ٥٧٣٠ - ١٩٧٠ انني اعين بهذا:

ح / ٧٣٧٥٨٩٠ الجنديه جلعاد ليراز

لتشغل منصب مدعيه عسكريه.

بدء سرزيان هذا التعيين من يوم توقيعه.

١٣ ايار ٥٧٦٦

١١ ايار ٢٠٠٦

داني عفروني، عقيد

نائب النائب العسكري الرئيسي