



אזור יהודה והשומרון

מנשרים, צוים ומנויים

منطقة יהودا والسامرة

מנאשיר, אוامر וטעינות

כרاسة رقم ٢٦١

٥٧٨٢ - ٢٠٢٢

ايار - ٢٠٢٢

חוברת מס' 261

ה'תשפ"ב - 2022

מאי - 2022

תוכן העניינים

חקיקה ראשית:

- 12050 .1 צו בדבר סילוק מבנים חדשים (יהודה ושומרון) (תיקון מס' 2) (מס' 2121), התשפ"ב-2022
- 12051 .2 צו בדבר מינויים והעסקת עובדים במנגנון הממשלתי (תיקון מס' 24) (יהודה ושומרון) (מס' 2122) (הוראת שעה), התשפ"ב-2022

חקיקת משנה:

- 12052 .3 הודעה בדבר קביעת תמרורים (יהודה ושומרון), התשפ"א-2021
- 12135 .4 החלטה בדבר רכישת בעלות ונטילת חזקה (תוכנית 58/1592) מס' ה' 2/21 (תיקון נוסח)
- 12136 .5 החלטה בדבר רכישת בעלות ונטילת חזקה (שטח וקטע דרך) מס' ה' 37/82 (תיקון גבולות)
- 12139 .6 תקנון המועצות המקומיות (תיקון מס' 270) (יהודה ושומרון), התשפ"ב-2022
- 12140 .7 הוראה בדבר תיקון טעות סופר (מס' 1), התשפ"ב-2022
- 12141 .8 הוראת בריאות הציבור החדשה (נגיף הקורונה) (בידוד בית והוראות שונות) (תיקון מס' 11) (הוראת שעה), התשפ"ב-2022
- 12142 .9 הכרזה על שמורת טבע "נחל אוג"
- 12144 .10 תקנות המועצות האזוריות (תחום היישוב עמיחי - תיקון גבולות) (מועצה אזורית מטה בנימין) התשפ"ב-2022
- 12146 .11 הוראת בריאות הציבור החדשה (נגיף הקורונה) (בידוד בית והוראות שונות) (תיקון מס' 12) (הוראת שעה), התשפ"ב-2022
- 12147 .12 תקנות אישור הקמה ופטור מהיתר עבור מתקני תשתית בעלי חשיבות אזורית (הוראת שעה) (תיקון מס' 2) (יהודה ושומרון), התשפ"ב-2022
- 12148 .13 תקנות המועצות המקומיות (הוספת המועצה המקומית "שער שומרון") (יהודה ושומרון), התשפ"ב-2022
- 12150 .14 תקנות המועצות האזוריות (הסרת יישובים) (מועצה אזורית שומרון), התשפ"ב-2022

מינויים:

12152 כתב הסמכה לקבלת מידע מהמרשם הפלילי לחברי ועדת המאוימים .15

12153 כתב מינוי לרשם מקרקעין-מר דוד אסמרה .16

الفهرس

التشريعات الرئيسية:

١. الأمر بشأن ازالة مباني جديدة (تعليمات مؤقتة) (يهودا والسامرة) (تعديل رقم ٢)
(رقم ٢١٢١)، ٥٧٨٢-٢٠٢٢
٢. مر بشأن تعيين واستخدام موظفين في الجهاز الحكومي (تعديل رقم ٢٤) (يهودا
والسامرة) (رقم ٢١٢٢)، ٥٧٨٢-٢٠٢٢

التشريعات الثانوية:

٣. الإعلان بشأن تحديد إشارات مرور (يهودا والسامرة)، ٥٧٨١-٢٠٢١
٤. قرار بشأن استملاك واخذ حق التصرف (مخطط ٥٨/١٥٩٢) رقم ٢/٢١/هـ (تعديل
النص)
٥. قرار بشأن استملاك واخذ حق التصرف (أراضي وطريق) رقم ٣٧/٨٢/هـ (تعديل
حدود)
٦. تعليمات بشأن تصحيح خطأ مطبعي (رقم ١)، ٥٧٨٢-٢٠٢٢
٧. تعليمات الصحة العامة الجديدة (فايروس كورونا) (الحجر الصحي المنزلي
وتعليمات متفرقة) (تعديل رقم ١١) (تعليمات مؤقتة)، ٥٧٨٢-٢٠٢٢
٨. إعلان عن محمية طبيعية "ناحل أوغ" (وادي مكلك)
٩. نظمة بشأن ادارة مجالس اقليميه (منطقة نفوذ مستوطنه عميحاى-تعديل حدود)
(المجلس الإقليمي بنيامين)، ٥٧٨٢-٢٠٢٢
١٠. تعليمات الصحة العامة الجديدة (فايروس كورونا) (الحجر الصحي المنزلي
وتعليمات متفرقة) (تعديل رقم ١٢) (تعليمات مؤقتة)، ٥٧٨٢-٢٠٢٢
١١. أنظمة مصادقة إقامة واعفاء من الترخيص منشآت بنية تحتية ذات أهمية إقليمية
(تعليمات مؤقتة) (تعديل رقم ٢) (يهودا والسامرة)، ٥٧٨٢-٢٠٢٢
١٢. أنظمة بشأن المجالس المحلية (إضافة المجلس المحلي "شاعر شومرون") (يهودا
والسامرة)، ٥٧٨٢-٢٠٢٢

١٢٢٦١ .١٣ الأنظمة بشأن المجالس الإقليمية (حذف مستوطنات) (المجلس الإقليمي شومرون)،
٥٧٨٢-٢٠٢٢

التعيينات:

١٢٢٦٣ .١٤ كتاب تخويل لأعضاء لجنة المهديين للحصول على معلومات من السجل الجنائي

١٢٢٦٤ .١٥ كتاب تعيين مأمور تسجيل أراضي-السيد دور اسمره

**צו בדבר סילוק מבנים חדשים (יהודה ושומרון) (תיקון מס' 2)
(מס' 2121), התשפ"ב-2022**

בתוקף סמכותי כמפקד כוחות צה"ל באזור והואיל והנני סבור כי הדבר דרוש לקיום ממשל תקין ולשמירה על הסדר הציבורי, הנני מורה בזאת לאמור:

1. תיקון סעיף 12 בסעיף 12 לצו בדבר סילוק מבנים חדשים (הוראת שעה) (יהודה והשומרון) (מס' 1797), התשע"ח-2018 (להלן – הצו העיקרי), סעיפים-קטנים (ב) ו-(ג) – בטלים.

2. תיקון שם הצו בסעיף 13 לצו העיקרי, המילים "הוראת שעה" – יימחקו.

3. תחילה תחילתו של צו זה מיום חתימתו.

4. השם צו זה יקרא: "צו בדבר סילוק מבנים חדשים (יהודה ושומרון) (תיקון מס' 2) (מס' 2121), התשפ"ב-2022".

אלוף יהודה פוקס
מפקד כוחות צה"ל
באזור יהודה והשומרון

כ"ז בניסן התשפ"ב
28 באפריל 2022

צבא הגנה לישראל

צו בדבר מינויים והעסקת עובדים במנגנון הממשלתי (תיקון מס' 24) (יהודה ושומרון) (מס' 2122) (הוראת שעה), התשפ"ב-2021

בתוקף סמכותי כמפקד כוחות צה"ל באזור, ובהיותי סבור כי הדבר נחוץ לטובת האזור, לצורך הממשל התיקין, למען הבטחת רווחתה וטובתה של האוכלוסייה ולשם הספקת השירותים הציבוריים באזור והפעלתם, הנני מצווה בזאת לאמור:

- תיקון התוספת** 1. בצו בדבר מינויים והעסקת עובדים במנגנון הממשלתי (יהודה ושומרון) (מס' 37), התשכ"ז-1967, בתוספת, בפרט 1, בפרט משנה (ג) במקום המילים "שלא תעלה על שנים עשר חודשים" יבוא "שלא תעלה על שמונה עשר חודשים".
- הוראת שעה** 2. תוקפו של צו זה עד ליום 31.6.2022.
- תחילה** 3. תחילתו של צו זה ביום 1 באפריל 2022.
- השם** 4. צו זה ייקרא: "צו בדבר מינויים והעסקת עובדים במנגנון הממשלתי (תיקון מס' 24) (יהודה ושומרון) (מס' 2122) (הוראת שעה), התשפ"ב-2022".

ב'	באייר	התשפ"ב	אלוף	יהודה	פוקס
03	במאי	2022	מפקד	כוחות	צה"ל
			באזור	יהודה	והשומרון

צבא הגנה לישראל

צו בדבר התעבורה (יהודה ושומרון) (מס' 1310), התשנ"ב-1992

תקנות התעבורה (יהודה ושומרון), התשנ"ב-1992

הודעה בדבר קביעת תמרורים (יהודה ושומרון), התשפ"א-2021

בתוקף סמכותי לפי תקנה 16 לתקנות התעבורה (יהודה ושומרון), התשנ"ב-1992 (להלן – התקנות), הנני מורה בזאת לאמור:

- הגדרות**
1. בהודעה זו –
- "אופניים" – לרבות כל כלי רכב שלפי התקנות מורשה לנסיעה בשביל אופניים כמשמעותו בתקנה 129(ב) לתקנות, ובכלל זה אופניים עם מנוע עזר וגלינוע כהגדרתו בתקנות התעבורה, התשכ"א-1961, כפי תוקפן בישראל מעת לעת;
- "יעד" – שם של אתר או מקום שניתן לכתוב בתמרור לצורך הכוונה;
- "יעד ביניים" – מספרה של דרך שבאמצעותה ניתן להגיע ליעד;
- "לוח תמרורים" – שנקבע בתוספת;
- "מכשול" – הסדר תנועה בנוי על הכביש, כגון אי תנועה ומפרדה בנויה;
- "סמל" – סימן המייצג יעד;
- "פ" – סימון בלוח התמרורים של תמרור פולט אור;
- "צבע" – לרבות חומרים אחרים, כגון חומרים פלסטיים;
- "ת"י" – תקן שנקבע על ידי מכון התקנים בישראל;
- "תמרור סימון על פני הדרך" – סימון על פני הדרך, בתוך פני הדרך או על אבני שפת הכביש, בצבע או בכל אמצעי אחר;
- "תמרור פולט אור" – תמרור מאיר באמצעות טכנולוגיית של פליטת אור.
2. **קביעת תמרורים**
- דוגמאות התמרורים, סוגיהם, צורתם, סימונם, מספריהם ומשמעותם יהיו כמפורט בלוח התמרורים שבתוספת.
3. **דרישות ותנאים לתמרור**
- התמרור, למעט תמרור סימון על פני הדרך, יהיה כמפורט בלוח התמרורים ובהתאם לת"י 12899 ותמרור סימון על פני הדרך יהיה כמפורט בלוח התמרורים ובהתאם לת"י 1423, ת"י 1790, ת"י 1871 או ת"י 7962; התקנים האמורים יופקדו לעיון הציבור במשרדו של קצין המטה לענייני תחבורה במינהל האזרחי לאזור יהודה ושומרון (להלן בהודעה זו – קמ"ט תחבורה).

אופן התמרוך הצבת 4. (א) אופן הסימון של תמרור על פני הדרך יהיה בהתאם לת"י 934, המופקד לעיון הציבור במשרדו של קמ"ט תחבורה;

(ב) אופן הצבתם בדרך של התמרורים המפורטים בטור א' בטבלה שלהלן יהיה כמפורט לצדס בטור ב' –

טור א' מספר התמרור	טור ב' אופן הצבת התמרור בדרך
(1) 201 עד 208, אם הוא מתיר פנייה רק לחלק מהכיוונים	מעל פנסי הרמזור
(2) 216 עד 219, 309, 310, 420 עד 425, 427	בשני צדי הדרך
(3) 602, 603, 607, 615, 616, 723 עד 726 פ	מעל הנתיבים
(4) 307, 308, 402, 618	הצבה יחדיו בכל דרך
(5) 439, 630, 631	מתחת לתמרור אליו מתייחסת ההוריה
(6) 418, 419, 424, 425	הצבת שני התמרורים גב אל גב ברחובות דו-סטריים
(7) 801 עד 821	על פני הכביש, המדרכה או אבני השפה
(8) 426, 426 פ	בשני צדי הדרך או מעל הנתיבים;
(ג)	תמרור שאינו מפורט בטור א' בטבלה שבסעיף קטן (ב), יוצב מצדו הימני של הכביש או מצדו השמאלי של הכביש או משני צדי הכביש או מעל הנתיבים או מעל הרמזור או על גבי מכשול, בהתאם לתנאי הדרך;
(ד)	מידותיו של תמרור לא יפחתו מהמפורט להלן –
(1)	אורך צלע בתמרור משולש – מ-60 ס"מ;
(2)	קוטר תמרור עגול – מ-50 ס"מ;
(3)	קוטר תמרור עגול המוצב מעל פנסי רמזור – מ-35 ס"מ;
(4)	גובה תמרור מלבני – מ-10 ס"מ, ובסיסו – מ-10 ס"מ;
(5)	קוטר פנס רמזור – מ-20 ס"מ;
(6)	קוטר המעגל החוסם בתמרור 302 (עצור) – מ-65 ס"מ;
(7)	גובה הסמל המופיע בתמרור הכוונה – מ-27 ס"מ, ובסיסו – מ-27 ס"מ;

(ה) בכפוף לאמור בסעיף זה, אופן הצבתם של התמרורים, מיקומם ומידותיהם יהיו כמפורט בהנחיות להצבת תמרורים שפרסם המפקח על התעבורה באזור יהודה ושומרון, המופקדות עיון לציבור במשרדי רשויות התמרור המקומיות ובמשרדי קמ"ט תחבורה בשעות העבודה הרגילות.

5. **סטייה קלה** סטייה קלה ממידותיו, צבעו, צורתו, אופן הצבתו, או סימונו של תמרור, שאין בה כדי לשנות מתוכנו, לא תגרע מתוקפו.
6. **ביטול** הודעה בדבר קביעת תמרורים (יהודה ושומרון), התשע"ג-2013 – בטלה.
7. **תחילה** תחילת תוקפה של הודעה זו ביום חתימתה.
8. **הוראת מעבר** תמרור שהוצב, סומן ונקבע על פי ההודעה לפני יום התחילה, יראוהו כאילו הוצב, סומן ונקבע לפי הודעה זו, ותהיה לו המשמעות שיש לתמרור בעל צורה זהה או הדומה ביותר בלוח התמרורים.
9. **השם** הודעה זו תיקרא: "הודעה בדבר קביעת תמרורים (יהודה ושומרון), התשפ"א-2021".

כ' בתמוז	התשפ"א	ישראל	אפריאט
30 ביוני	2021	המפקח על	התעבורה
		באזור	ושומרון

תוספת - לוח תמרורים
(סעיף 2)

חלק 1

חיתוך מלבני

תמרורי

אזהרה והתראה

152 – 101

1. צורת התמרור וצבעו	2. מספרו	3. פירושו	4. כוחו יפה:
	101	כביש משובש.	בדרך שלפניך.
	102	עקומה חדה ימינה או שמאלה, בהתאמה.	בדרך שלפניך.
	103		
	104	עקומה ימינה ואח"כ שמאלה או שמאלה ואח"כ ימינה, בהתאמה.	בדרך שלפניך.
	105		
	106	דרך מפותלת	בדרך שלפניך.
	107	אזהרה והדרכה בעקומה חדה: המשך הדרך בכוון המסומן בחצים שעל התמרור, עבור לפני התמרור.	בדרך שלפניך.
	108		

1. צורת התמרור וצבעו	2. מספרו	3. פירושו	4. כוחו יפה:
	109	הכביש הולך וצר.	בדרך שלפניך.
	110	הכביש הולך וצר מצד ימין או מצד שמאל, בהתאמה.	בדרך שלפניך.
	111		
	112	מעבר צר או מכשול: הוצב התמרור בצד אחד של הדרך בלבד, פירושו מכשול באותו צד של הדרך. הקיים האלכסוניים מוטים מטה כלפי מרכז הנהיגה הסמוך.	במקום הצבתו.
	113	מכשול גובה: מעבר בגובה שמתחת ל- 4.80 מטר.	במקום הצבתו.
	114	צומת הצטלבות.	בצומת שלפניך.
	115	צומת קמץ: ימינה או שמאלה, בהתאמה.	בצומת שלפניך.
	116		







.4 כוחו יפה:	.3 פירושו	.2 מספרו	.1 צורת התמרור וצבעו
בצומת שלפניך.	צומת קמץ	117	
בצומת שלפניך.	אזהרה והדרכה בצומת קמץ: המשך הדרך בכוונים המסומנים בחצים שעל התמרור, עבור לפני התמרור.	118	
בצמתים שלפניך.	צמתי קמץ: ימינה ולאחר מכן שמאלה או שמאלה ולאחר מכן ימינה, בהתאמה.	119	
בצומת שלפניך.	מעגל תנועה.	121	
בדרך שלפניך.	רמזור.	122	
בהתמזגות שלפניך.	התמזגות של כביש שבו זכות קדימה עם דרך צדדית מימין או משמאל, בהתאמה. אין פניה לדרך הצדדית.	123	
		124	

.4 כוחו יפה :	.3 פירושו	.2 מספרו	.1 צורת התמרור וצבעו
בהתמזגות שלפניך.	התמזגות עם כביש שבו זכות קדימה מימין או משמאל, בהתאמה. אין פניה ימינה או שמאלה.	125	
		126	
בדרך שלפניך. אם הוצב מעל הכביש, יחול רק על הנתיב שמתחתיו.	גודש בתנועה לפניך.	127	
		פ127	
בדרך שלפניך.	רכבת מקומית חוצה. הוצב מתחתיו תמרור 629 עם חצים, תתכן תנועת רכבות בשני הכיוונים.	128	
בדרך שלפניך.	מפגש מסילת ברזל. הוצב מתחתיו תמרור 629 עם חצים, תתכן תנועת רכבות בשני הכיוונים.	129	

1. צורת התמרור וצבעו	2. מספרו	3. פירושו	4. כוחו יפה:
	130	מפגש מסילת ברזל במרחק של כ- 300 מטר, אלא אם כן צוין אחרת בתמרור מסי 630 מתחתיו.	בדרך שלפניך.
	131	מפגש מסילת ברזל במרחק של כ- 200 מטר, אלא אם כן צוין אחרת בתמרור מסי 630 מתחתיו.	בדרך שלפניך.
	132	מפגש מסילת ברזל במרחק של כ- 100 מטר, אלא אם כן צוין אחרת בתמרור מסי 630 מתחתיו.	בדרך שלפניך.
	133	מקום מפגש מסילת ברזל - מסילה אחת.	במפגש שלפניך.
	134	מקום מפגש מסילת ברזל - יותר ממסילה אחת.	במפגש שלפניך.
	135	מעבר חצייה להולכי רגל בקרבת מקום.	בדרך שלפניך.
	136	הולכי רגל בקרבת מקום.	בדרך שלפניך.

.4 כוחו יפה:	.3 פירושו	.2 מספרו	.1 צורת התמרור וצבעו
בדרך שלפניך.	תנועת אופניים בקרבת מקום; לענין זה, "אופניים" - כהגדרתם בסעיף 1 להודעה זו;	137	
בדרך שלפניך.	מנהרה.	138	
בדרך שלפניך.	תמרור "עצור" 302 בהמשך הדרך.	139	
בדרך שלפניך.	ירידה תלולה.	140	
בדרך שלפניך	סכנת החלקה.	141	
בדרך שלפניך.	אבנים מידרדרות מימין או משמאל, בהתאמה.	142	
		143	

1. צורת התמרור וצבעו	2. מספרו	3. פירושו	4. כוחו יפה:
	144	פסי האטה.	בדרך שלפניך.
	145	תנועה דו-סטריית.	בדרך שלפניך.
	146	בעלי חיים.	בדרך שלפניך.
	147	רכב עבודה או טרקטור חוצה.	בדרך שלפניך.
	148	עמודי הכוונה ואזהרה בצד הכביש: מחזיר אור מרובע-צד ימין של הכביש. שני מחזירי אור עגולים-צד שמאל של הכביש.	בצידי הדרך שלפניך.
	149	עמודון להכוונה או להפרדה.	בצידי המסלול שלפניך.

.4 כוחו יפה :	.3 פירושו	.2 מספרו	.1 צורת התמרור וצבעו
בדרך שלפניך.	מקום מסוכן שלגביו לא נקבע תמרור מיוחד.	150	
		פ150	
בדרך שלפניך	תאונה	151	
		פ151	
בדרך שלפניך	רוח צד	152	
			



חלק 2

תמרורי

הוריה







231 - 201



.4 כוחו יפה :	.3 פירושו	.2 מספרו	.1 צורת התמרור וצבעו
<p>בצומת או בתנועות שלפניך. הוצב התמרור מעל רמזור יחולו הוראות הרמזור על התנועות המותרות על פי התמרור ; הוצב התמרור מעל הכביש, יחול רק על הנתבי שמתחתיו.</p>	<p>סע ישר או ימינה. חץ בצבע צהוב מורה על כיוון הנסיעה לתחבורה ציבורית כמפורט בתמרור 501. פנית פרסה ימינה מותרת, אלא אם הדבר נאסר ע"י תמרור אחר. בחירת הנתבים תהיה על פי תמרור 813 או 926.</p>	201	
<p>בצומת או בתנועות שלפניך. הוצב התמרור מעל רמזור יחולו הוראות הרמזור על התנועות המותרות על פי התמרור ; הוצב התמרור מעל הכביש, יחול רק על הנתבי שמתחתיו.</p>	<p>סע ישר או שמאלה. חץ בצבע צהוב מורה על כיוון הנסיעה לתחבורה ציבורית כמפורט בתמרור 501. פנית פרסה שמאלה מותרת, אלא אם הדבר נאסר ע"י תמרור אחר. בחירת הנתבים תהיה על פי תמרור 813 או 926.</p>	202	
<p>בצומת או בתנועה שלפניך. הוצב התמרור מעל רמזור יחולו הוראות הרמזור על התנועה המותרת על פי התמרור ; הוצב התמרור מעל הכביש, יחול רק על הנתבי שמתחתיו.</p>	<p>סע ישר. אם החץ מופיע בכיוון אלכסוני, סע בכיוון החץ. חץ בצבע צהוב מורה על כיוון הנסיעה לתחבורה ציבורית כמפורט בתמרור 501. פנית פרסה אסורה. בחירת הנתבים תהיה על פי סימון 813 או 926.</p>	203	





.4 כוחו יפה:	.3 פירושו	.2 מספרו	.1 צורת התמרור וצבעו
בצומת או בתנועה שלפניך.	<p>סע ימינה. פנה לפני התמרור. חץ בצבע צהוב מורה על כיוון הנסיעה לתחבורה ציבורית כמפורט בתמרור 501. הוצב התמרור מעל רמזור יחולו הוראות הרמזור על התנועה המותרת על פי התמרור. פנית פרסה ימינה מותרת, אלא אם הדבר נאסר ע"י תמרור אחר. בחירת הנתיבים תהיה על פי סימון 813 או 926.</p>	204	
בצומת או בתנועה שלפניך.	<p>סע שמאלה. פנה לפני התמרור. חץ בצבע צהוב מורה על כיוון הנסיעה לתחבורה ציבורית כמפורט בתמרור 501. הוצב התמרור מעל רמזור יחולו הוראות הרמזור על התנועה המותרת על פי התמרור. פנית פרסה שמאלה מותרת, אלא אם הדבר נאסר ע"י תמרור אחר. בחירת הנתיבים תהיה על פי סימון 813 או 926.</p>	205	



.4 כוחו יפה :	.3 פירושו	.2 מספרו	.1 צורת התמרור וצבעו
<p>בצומת או בתנועה שלפניך. הוצב התמרור מעל רמזור יחולו הוראות הרמזור על התנועה המותרת על פי התמרור ; הוצב התמרור מעל הכביש, יחול רק על הנתיב שמתחתיו.</p>	<p>סע ימינה. פנה אחרי התמרור. חץ בצבע צהוב מורה על כיוון הנסיעה לתחבורה ציבורית כמפורט בתמרור 501. פנית פרסה ימינה מותרת, אלא אם הדבר נאסר ע"י תמרור אחר. בחירת הנתיבים תהיה על פי סימון 813 או 926.</p>	206	
<p>בצומת או בתנועה שלפניך. הוצב התמרור מעל רמזור יחולו הוראות הרמזור על התנועה המותרת על פי התמרור ; הוצב התמרור מעל הכביש, יחול רק על הנתיב שמתחתיו.</p>	<p>סע שמאלה. פנה אחרי התמרור. חץ בצבע צהוב מורה על כיוון הנסיעה לתחבורה ציבורית כמפורט בתמרור 501. פנית פרסה שמאלה מותרת, אלא אם הדבר נאסר ע"י תמרור אחר. בחירת הנתיבים תהיה על פי סימון 813 או 926.</p>	207	
<p>בצומת או בתנועות שלפניך. הוצב התמרור מעל רמזור יחולו הוראות הרמזור על התנועה המותרת על פי התמרור ; הוצב התמרור מעל הכביש, יחול רק על הנתיב שמתחתיו.</p>	<p>סע ימינה או שמאלה. חץ בצבע צהוב מורה על כיוון הנסיעה לתחבורה ציבורית כמפורט בתמרור 501. פנית פרסה ימינה או שמאלה מותרת, אלא אם הדבר נאסר ע"י תמרור אחר. בחירת הנתיבים תהיה על פי סימון 813 או 926.</p>	208	

1. צורת התמרור וצבעו	2. מספרו	3. פירושו	4. כוחו יפה:
	209	סע ישר או בפניית פרסה ימינה, פנית פרסה שמאלה אסורה. חץ בצבע צהוב מורה על כיוון הנסיעה לתחבורה ציבורית כמפורט בתמרור 501. בחירת הנתיבים תהיה על פי סימון 813 או 926.	בצומת או בתנועות שלפניך. הוצב התמרור מעל רמזור יחולו הוראות הרמזור על התנועה המותרת על פי התמרור; הוצב התמרור מעל הכביש, יחול רק על הנתיב שמתחתיו.
	210	סע ישר או בפניית פרסה שמאלה, פנית פרסה ימינה אסורה. חץ בצבע צהוב מורה על כיוון הנסיעה לתחבורה ציבורית כמפורט בתמרור 501. בחירת הנתיבים תהיה על פי סימון 813 או 926.	בצומת או בתנועות שלפניך. הוצב התמרור מעל רמזור יחולו הוראות הרמזור על התנועה המותרת על פי התמרור; הוצב התמרור מעל הכביש, יחול רק על הנתיב שמתחתיו.
	211	סע בפניית פרסה ימינה או שמאלה, בהתאמה. חץ בצבע צהוב מורה על כיוון הנסיעה לתחבורה ציבורית כמפורט בתמרור 501.	בצומת או בתנועה שלפניך. הוצב התמרור מעל רמזור יחולו הוראות הרמזור על התנועה המותרת על פי התמרור; הוצב התמרור מעל הכביש, יחול רק על הנתיב שמתחתיו.
	212	בחירת הנתיבים תהיה על פי סימון 813 או 926.	הוצב התמרור מעל הכביש, יחול רק על הנתיב שמתחתיו.
	213	עבור את המקום המסומן מימין או משמאל. חץ בצבע צהוב מורה על כיוון הנסיעה לתחבורה ציבורית בלבד.	במקום המעבר.

.4 כוחו יפה:	.3 פירושו	.2 מספרו	.1 צורת התמרור וצבעו
במקום המעבר.	עבור את המקום המסומן מצדו הימני או השמאלי, בהתאמה. חץ בצבע צהוב מורה על כוון הנסיעה לתחבורה ציבורית בלבד.	214	
		215	
עד לתמרור 217 או 424.	כניסה לדרך מהירה: אסורה הכניסה להולכי רגל, לאופניים כהגדרתם בסעיף 1 להודעה זו, לרכב איטי, לעגלות יד, לבעלי חיים או לכל רכב אשר אינו מסוגל או מורשה לנוע במהירות שצויינה בתמרור 218 המוצב לפני הכניסה לדרך המהירה.	216	
	קצה הדרך המהירה.	217	
עד לצומת הבא או עד לתמרור 217.	דרך לרכב מנועי שמסוגל ומורשה לנוע במהירות שאינה פחותה מזו שצויינה בתמרור בקמ"ש.	218	
עד לצומת הבא.	דרך לרכב מנועי בלבד.	219	

1. צורת התמרור וצבעו	2. מספרו	3. פירושו	4. כוחו יפה:
	220	רחוב משולב.	עד לתמרור 221.
	221	קצה רחוב משולב.	
	222	אזור מיתון תנועה.	עד לתמרור 223.
	223	קצה אזור מיתון תנועה.	
	224	נתיב חד-סטרי לתנועת אופניים, כהגדרתם בסעיף 1 להודעה זו; הנסיעה מותרת בכיוון המסומן בלבד באמצעות סימון 804.	עד הצומת הבא או עד תמרור 225.
	225	קצה הנתיב לאופניים, כהגדרתם בסעיף 1 להודעה זו.	
	226	שביל להולכי רגל בלבד.	עד לצומת הבא או עד לתמרור 224, 227, 228, 229.
	227	שביל לתנועת אופניים, כהגדרתם בסעיף 1 להודעה זו;	עד לצומת הבא או עד לתמרור 224, 226, 229.

1. צורת התמרור וצבעו	2. מספרו	3. פירושו	4. כוחו יפה:
	228	שביל משותף להולכי רגל ולתנועת אופניים, לעניין זה, "אופניים" - כהגדרתם בסעיף 1 להודעה זו;	עד לצומת הבא או עד לתמרור 224, 226, 227, 229.
	229	שביל נפרד להולכי רגל בלבד, ושביל נפרד לתנועת אופניים בלבד, בהתאמה; לעניין זה, "אופניים" - כהגדרתם בסעיף 1 להודעה זו;	עד לצומת הבא או עד לתמרור 224, 226, 227, 228.
 	230	כביש או נתיב אגרה: הנסיעה בכביש או בנתיב מותרת למשלים אגרה על פי החוק התקף במקום. הנסיעה בכביש או בנתיב פטורה מתשלום אגרה לאוטובוס, לרכב המסיע את מספר הנוסעים לרבות הנהג, לפחות, כמצוין בתמרור, לרכב הנוסע לחניון חנה וסע הצמוד לנתיב או לכביש או לרכב המוריד או מעלה נוסעים שאינו ממשיך בנסיעה בכביש או בנתיב, אם צוין בתמרור.	עד לתמרור 231. הוצב מעל הכביש יחול רק על הנתיב שמתחתיו.

1. צורת התמרור וצבעו	2. מספרו	3. פירושו	4. כוחו יפה:
 	231	קצה כביש או נתיב אגרה.	




חלק 3

תמרורי

זכות קדימה

310 - 301

1. צורת התמרור וצבעו	2. מספרו	3. פירושו	4. כוחו יפה :
	301	תן זכות קדימה לתנועה בדרך החוצה לרבות מסילה.	במקום שלפניו הוצב התמרור ולכל הנתיבים בכביש, למעט הנתיבים שבהם חל תמרור 302.
	302	עצור! תן זכות קדימה לתנועה בדרך החוצה לרבות מסילה.	במקום שלפניו הוצב התמרור ולכל הנתיבים בכביש. הוצב התמרור בצד שמאל של הכביש כוחו יפה לגבי הפניה שמאלה ולגבי פניית פרסה לשמאל בלבד.
	303	מעגל תנועה : תן זכות קדימה לתנועה החוצה את דרכך במעגל התנועה או במסילה. עבור את מעגל התנועה מצידו הימני.	במעגל התנועה.
	304	עצור! (תמרור נייד).	במקום הצבתו, עד לקבלת היתר להמשך הנסיעה או עד להופעתו של תמרור 305.
	305	התקדם בזהירות (תמרור נייד).	
	306	תן זכות קדימה להולכי הרגל החוצים.	במקום שבו מסומן מעבר החציה בכביש.







.4 כוחו יפה :	.3 פירושו	.2 מספרו	.1 צורת התמרור וצבעו
לאורך קטע הדרך הצרה.	תן זכות קדימה בקטע דרך צרה לתנועה מהכיוון הנגדי.	307	
לאורך קטע הדרך הצרה.	לך זכות קדימה בקטע דרך צרה לגבי התנועה מהכיוון הנגדי.	308	
עד לצומת או עד למחלף הקרוב, או עד לתמרור 310.	לך זכות קדימה בדרך.	309	
	קצה הדרך שבה יש לך זכות קדימה.	310	

חלק 4

תמרורי

איסורים והגבלות





441 - 401

1. צורת התמרור וצבעו	2. מספרו	3. פירושו	4. כוחו יפה:
	401	כביש סגור - בשני הכוונים - בפני כל רכב. הוצב תמרור מעל הרמזור - הנסיעה ישר אסורה.	בכביש שבו הוצב התמרור.
	פ401		
	402	אסורה הכניסה לכל רכב.	בכביש שבו הוצב התמרור.
	403	מחסום: הדרך חסומה. הוצב תמרור המורה על כוון, מותר להתקדם רק בכוון המצוין בתמרור.	במקום החסימה.
	404	מחסום לפני מפגש מסילת ברזל: נמצא המחסום בשלב הורדה, עליה או במצב אופקי, עצור לפניו ואל תמשיך בדרך, כל עוד המחסום נמצא במצב זה.	במפגש שלפניך.
	405	אסורה הכניסה לכל רכב מנועי.	בכביש שלצידו הוצב התמרור.

1. צורת התמרור וצבעו	2. מספרו	3. פירושו	4. כוחו יפה :
	406	אסורה הכניסה לרכב מנועי מסחרי שמשקלו הכולל המותר בטונות עולה על הרשום בתמרור.	בכביש שלצידו הוצב התמרור. הוצב התמרור מעל הכביש, יחול התמרור רק על הנתיב שמתחתיו.
	407	אסורה הכניסה לרכב המוביל חומר מסוכן החייב בסימון על פי דין, למעט אספקת דלק וגז.	בכביש שלצידו הוצב התמרור.
	408	אסורה הכניסה לרכב מנועי, למעט רכב דו-גלגלי.	בכביש שלצידו הוצב התמרור.
	409	אסורה הכניסה לאופנוע.	בכביש שלצידו הוצב התמרור.
	410	אסורה הכניסה לרכב עבודה ולטרקטור.	בכביש שלצידו הוצב התמרור.
	411	אסורה הכניסה לבעלי חיים.	בדרך שבה הוצב התמרור.
	412	אסורה הכניסה לאופניים, כהגדרתם בסעיף 1 להודעה זו;	בדרך שבה הוצב התמרור.

1. צורת התמרור וצבעו	2. מספרו	3. פירושו	4. כוחו יפה :
	413	אסורה הכניסה להולכי רגל.	בדרך שבה הוצב התמרור.
 	414	אסורה הכניסה להולכי רגל, לרכב עבודה, לטרקטור, לבעלי חיים, או לאופניים; הוראות התמרור יחולו על המשתמשים כמצוין בו ומספרם לא יעלה על שלושה; לעניין זה, "אופניים" – כהגדרתם בסעיף 1 להודעה זו;	בדרך שבה הוצב התמרור.
	415	אסורה הכניסה לכל רכב, שמשקלו הכולל המותר בטונות עולה על הרשום בתמרור.	בכביש שלצידו הוצב התמרור.
	416	אסורה הכניסה לרכב שגבהו – כולל המטען – עולה על מספר המטרים הרשום בתמרור.	בכביש שלצידו הוצב התמרור. הוצב התמרור מעל הכביש, יחול התמרור רק על הנהיג שמתחתיו.
	417	אסורה הכניסה לרכב שרחבו – כולל המטען – עולה על מספר המטרים הרשום בתמרור.	בכביש שלצידו הוצב התמרור. הוצב התמרור מעל הכביש, יחול התמרור רק על הנהיג שמתחתיו.

.4 כוחו יפה :	.3 פירושו	.2 מספרו	.1 צורת התמרור וצבעו
עד לתמרור 419.	אזור אסור ללימוד נהיגה.	418	
	קצה האזור האסור ללימוד נהיגה.	419	
עד לצומת הקרוב או עד לתמרור 421.	אסור לעקוף או לעבור על פניו של רכב מנועי הנע על יותר משני גלגלים באותו כיוון נסיעה.	420	
	קצה קטע הדרך שעליו חל איסור העקיפה.	421	
עד לצומת הקרוב או עד לתמרור 423.	אסור לרכב שמשקלו הכולל המותר עולה על 4 טון לעקוף או לעבור על פניו של רכב מנועי הנע על יותר משני גלגלים באותו כיוון נסיעה.	422	
	קצה קטע הדרך שעליו חל איסור העקיפה.	423	

.4 כוחו יפה:	.3 פירושו	.2 מספרו	.1 צורת התמרור וצבעו
עד לתמרור 216 או 425.	אזור דרכים עירוניות.	424	
	קצה אזור דרכים עירוניות.	425	
עד לצומת הקרוב או עד לתמרור 216, 427, 425, 424, 217 או עד לתמרור הקובע מהירות אחרת; צוין אחרת בתמרור שמתחתיו – יחול האמור בו; הוצב התמרור מעל הכביש או השול, יחול רק על הנתיב או השול שמתחתיו, בהתאמה.	מהירות מיוחדת: אסורה הנסיעה במהירות העולה על מספר הקמ"ש הרשום בתמרור.	426 פ426	 
	קצה הקטע של מהירות מיוחדת.	427	

1. צורת התמרור וצבעו	2. מספרו	3. פירושו	4. כוחו יפה:
	428	אסורה הפניה ימינה או שמאלה, בהתאמה, בפניה הקרובה. הוצב תמרור מעל הרמזור, אסורה הפנייה לרבות פניית פרסה.	עד לצומת הקרוב, כולל הצומת.
	429		
	430	אסורה פניית פרסה לימין או לשמאל, בהתאמה, בפניה הקרובה.	עד לצומת הקרוב, כולל הצומת.
	431		
	432	אסורה חניית רכב בדרך בצד שבו הוצב התמרור.	עד לצומת הקרוב או עד לתמרור 433, 434, 437, 626, 627, 817.
	433	אסורה כל עצירה וחניה של רכב בדרך בצד שבו הוצב התמרור, אלא אם דרוש הדבר למילוי הוראות כל דין.	עד לצומת הקרוב או עד לתמרור 432, 434, 437, 626, 627, 817.

1. צורת התמרור וצבעו	2. מספרו	3. פירושו	4. כוחו יפה:
	434	קצה קטע הוראות התמרורים 433, 432 בלבד.	
	435	אזור אסור לחניית רכב שמשקלו הכולל המותר עולה על 10,000 ק"ג.	עד לתמרור 436.
	436	קצה האזור האסור לחניית רכב מסחרי שמשקלו הכולל המותר עולה על 10,000 ק"ג.	
	437	חנייה בלעדית לרכב של נכה הנושא תג נכה מקורי תקף, בעת שהרכב משמש את הנכה שלו ניתן התג.	במקום הצבתו.
	438	עצור! בקורת מכס.	במקום הצבתו.
	439	תמרור למסר מחייב שלגביו אין תמרור בלוח התמרורים. הוצב התמרור מתחת ובצמוד לתמרור אחר – יחול האמור בו בתוספת לתמרור שמעליו ובצמוד לו.	על פי האמור בו.
1. צורת התמרור וצבעו	2. מספרו	3. פירושו	4. כוחו יפה:
	440	אזור שבו אסורה הכניסה לרכב מזהם, לפי חוק אוויר נקי, התשס"ח-2008, לפי חוק העזר המקומי שחל בתחום הרשות המקומית שבה מוצב התמרור.	עד לתמרור 441
	441	קצה האזור שבו אסורה הכניסה לרכב מזהם	




חלק 5

תמרורי

תחבורה ציבורית


516 – 501

.4 כוחו יפה :	.3 פירושו	.2 מספרו	.1 צורת התמרור וצבעו
<p>(1) בכל הימים והשעות, אלא אם צוין אחרת בתמרור 439 שמוצב מתחתיו.</p> <p>(2) צוינו בתמרור 439 שמוצב כאמור בפסקה (1) שעות בלבד, בלא ציון ימים, התמרור יהיה תקף בכל הימים, למעט ביום הקודם ליום המנוחה כמשמעותו לפי סעיף 18א(א) לפקודת סדרי השלטון והמשפט, התש"ח-1948, החל מהשעה 17:00, וביום המנוחה.</p> <p>(3) עד אחד מאלה : (א) תמרור 502. (ב) הצומת הקרוב. (ג) קצה המסילה. (ד) קצה סימון 503.</p> <p>(4) הוצב התמרור מעל הנתביב או השול, יחול תמרור 501 רק על הנתביב או השול שמתחתיו, בהתאמה.</p>	<p>כביש או נתביב או שול לתחבורה ציבורית: הנסיעה בכביש או בנתביב, או בשול מותרת ל- סומנה צלמית רכבת מקומית (ס-43) - לרכבת מקומית; סומנה צלמית אוטובוס (ס-44) בצבע צהוב - לאוטובוס הנוסע בקו שירות; סומנה צלמית אוטובוס (ס-44) בצבע לבן - לכל אוטובוס; סומנה צלמית מונית - לכל מונית; סומנה צלמית אופנוע (ס-48) - לאופנוע; סומנה ספרה בצירוף הסימון "+" - לרכב - למעט רכב מסחרי שמשקלו הכולל המותר עולה על 3.5 טון - המסיע לפחות כמה נוסעים, לרבות הנהג, הנקוב בתמרור; צוינו אחד או יותר מסוגי הרכב בתמרור, יחולו הוראות התמרור על פי המצוין בו. עצירה או חנייה של כלי רכב בנתביב אסורה אלא אם צוין אחרת.</p>	501	

.4 כוחו יפה :	.3 פירושו	.2 מספרו	.1 צורת התמרור וצבעו
קצה הכביש או הנתיב או השול לתחבורה ציבורית.	502		
בקטע שסומן.	<p>נתיב לתחבורה ציבורית: קו קטעים כפול משולב עם מעוינים בצבע צהוב. הנסיעה בנתיב מותרת לרכב על פי המצוין בתמרור 501 או רכב הפונה בצומת הקרוב, על פי סימון 514. לא הוצב תמרור 501 הנסיעה בנתיב מותרת לרכב ציבורי בקווי שירות בלבד. עצירה או חניית כלי רכב בנתיב אסורים, אלא אם צוין אחרת.</p>	503	
עד לצומת הקרוב או עד לתמרור 145, או עד לתמרור 618.	<p>התנועה בכוון המסומן בחץ הלבן מותרת לכל כלי הרכב. לרכב שנסיעתו הותרה לפי תמרור 501 מותרת גם הנסיעה בכוון הנגדי.</p>	504	

.4 כוחו יפה :	.3 פירושו	.2 מספרו	.1 צורת התמרור וצבעו
לפי סימון 511, 512 או 513.	תחנת אוטובוסים ציבוריים : על גב התמרור יירשם האמור בו באותה המתכונת בשפה אחרת. שולב סמל "נכה" – האוטובוסים בקו זה הותאמו לאנשים עם מוגבלות ; שולב סמל "רכבת" - הקו מוביל אל תחנת רכבת ; שולב סמל "קוי תחבורה ציבורית בשעות הלילה" – האוטובוסים בקו זה פועלים בשעות הלילה.	505	
לכל אורך הרציף או לפי סימון 511 או 513, או ארבעים מטרים לפני התמרור וארבעים מטרים אחריו.	תחנת רכבת מקומית : על גב התמרור יירשם האמור בו באותה מתכונת בשפה אחרת.	506	
עד לתמרור 508.	תחנת מוניות : אסורה עצירה וחניית כל רכב אחר, פרט להורדת נוסעים. צוינו מספרי זיהוי של מוניות או תווים שנקבעו בידי רשות תמרור מקומית בתמרור 439 מתחת לתמרור, תהיה החניה מותרת למוניות שצוינו בלבד.	507	
	קצה תחום תחנת מוניות.	508	

.4 כוחו יפה:	.3 פירושו	.2 מספרו	.1 צורת התמרור וצבעו
מקום עצירה למונית להעלאת והורדת נוסעים בלבד. אסורה עצירה וחנית כל רכב אחר. צוינו מספרי מוניות או מספרי קווי שרות על גבי תמרור 439 מתחתיו, הורדת הנוסעים והעלאתם מותרת למוניות שצוינו בלבד.	מקום עצירה למונית להעלאת והורדת נוסעים בלבד. אסורה עצירה וחנית כל רכב אחר. צוינו מספרי מוניות או מספרי קווי שרות על גבי תמרור 439 מתחתיו, הורדת הנוסעים והעלאתם מותרת למוניות שצוינו בלבד.	509	
חמישה מטרים לפני וחמישה מטרים אחרי מקום הצבתו.	תחנת הסעה לחיילים להעלאה ולהורדה בלבד.	510	
לאורך הסימון.	מקום עצירה לסוג מסויים של רכב ליד אבני שפה צבועות אדום- צהוב: אסורה עצירה, למעט סוג הרכב שעצירתו הותרה על ידי תמרור לשם העלאה והורדת נוסעים בלבד.	511	
לאורך הסימון.	מקום עצירה לסוג מסויים של רכב במקום בו קיים מפרץ ואבני שפה: אסורה עצירה בתוך המפרץ או ליד קו הקטעים, למעט סוג הרכב שעצירתו הותרה ע"י תמרור, לשם העלאה והורדת נוסעים בלבד.	512	

.4 כוחו יפה :	.3 פירושו	.2 מספרו	.1 צורת התמרור וצבעו
לאורך הסימון.	<p>מקום עצירה לסוג מסויים של רכב במקום בו אין מפרץ ואבן השפה אינה מסומנת או אין אבן שפה : אסורה עצירה למעט סוג הרכב שעצירתו הותרה על ידי תמרור לשם העלאה והורדת נוסעים בלבד.</p>	513	
בקטע שסומן	<p>כיווני הנסיעה המותרים בנתיב – חצים על פני הדרך בצבע צהוב, עם או בלי חצים בצבע לבן או כתום. החץ הצהוב מורה לכלי הרכב המצוינים בתמרור 501 בלבד : היכנס לצומת ועבור בו רק בכיוון החץ שסומן בנתיב שממנו נכנסת לצומת. אם לא הוצב תמרור 501 : החץ הצהוב מורה לרכב ציבורי בקווי שירות בלבד : היכנס לצומת ועבור בו בכיוון החץ שסומן בנתיב שממנו נכנסת לצומת. סומן גם חץ בצבע לבן או כתום, החץ מורה לכל כלי הרכב : היכנס לצומת ועבור בו רק בכיוון החץ שסומן בנתיב שממנו נכנסת לצומת. חצים בצבע כתום מורים על כיווני נסיעה אל או בתוך אתר עבודה.</p>	514	




.4 כוחו יפה:	.3 פירושו	.2 מספרו	.1 צורת התמרור וצבעו
בקטע שסומן	<p>קו רציף כפול משולב עם מעוינים בצבע צהוב – חציית הקווים אסורה. הנסיעה בנתיב מותרת לרכב על פי המצוין בתמרור 501 או לרכב הפונה בצומת הקרוב, על פי סימון 514. לא הוצב תמרור 501, הנסיעה בנתיב מותרת לרכב ציבורי בקווי שירות בלבד. עצירה או חניית כלי רכב בנתיב אסורים, אלא אם צוין אחרת.</p>	515	
בקטע שסומן	<p>נתיב לתחבורה ציבורית, חציה אל ומהנתיב: קו קטעים ליד קו רציף משולב עם מעוינים בצבע צהוב. חציית הקווים מותרת רק אם חציית קו הקטעים קודמת לחציית הקו הרציף. הנסיעה בנתיב מותרת לרכב על פי המצוין בתמרור 501 או רכב הפונה בצומת הקרוב, על פי סימון 514. לא הוצב תמרור 501, הנסיעה בנתיב מותרת לרכב ציבורי בקווי שירות בלבד. עצירה או חניה של כלי רכב בנתיב אסורים, אלא אם צוין אחרת.</p>	516	

חלק 6

תמרורי

מודיעין והדרכה


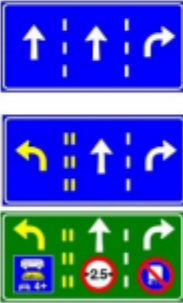

601 - 637








.4 כוחו יפה :	.3 פירושו	.2 מספרו	.1 צורת התמרור וצבעו
במחלף או בצומת הקרוב.	שם המחלף או הצומת : בדרך מהירה – באותיות לבנות על רקע כחול, בדרך אחרת – באותיות לבנות על רקע ירוק. המספר בתמרור 630 מציין את המרחק במטרים.	601	
בנתיבים שמתחת לשלט.	הכוונה ליעדים או ליעדי ביניים מעל הנתיבים לפני מחלף בדרך שאינה עירונית. בדרך מהירה – באותיות לבנות על רקע כחול, בדרכים אחרות – באותיות לבנות על רקע ירוק.	602	
בנתיבים שמתחת לשלט.	הכוונה ליעדים או ליעדי ביניים מעל הנתיבים לפני צומת בדרך שאינה עירונית. הכוונה לאתרי תיירות – באותיות לבנות על רקע חום.	603	

.4 כוחו יפה:	.3 פירושו	.2 מספרו	.1 צורת התמרוור וצבעו
לקראת הצומת שלפניך.	הכוונה מוקדמת ליעדים או ליעדי ביניים לפני צומת בדרך שאינה עירונית. הכוונה לאתרי תיירות – באותיות לבנות על רקע חום.	604	
בנתיבי היציאה שלפניך.	שתי יציאות עוקבות וסמוכות: בהכוונה לדרך מהירה – באותיות לבנות על רקע כחול, בהכוונה לדרכים אחרות – באותיות לבנות על רקע ירוק.	605	
במחלף שלפניך.	הכוונה ליציאה מהדרך: בהכוונה לדרך מהירה – באותיות לבנות על רקע כחול, בהכוונה לדרכים אחרות – באותיות לבנות על רקע ירוק.	606	




.4 כוחו יפה:	.3 פירושו	.2 מספרו	.1 צורת התמרור וצבעו
במחלף שלפניך.	הכוונה ליציאה בלבד : מעל לנתיב בהכוונה לדרך מהירה – באותיות לבנות על רקע כחול, בהכוונה לדרכים אחרות – באותיות לבנות על רקע ירוק.	607	
במחלף שלפניך.	מקום היציאה מהדרך.	608	
בדרך שלפניך.	היציאות הבאות : בדרך מהירה - באותיות לבנות על רקע כחול. בדרכים אחרות – באותיות לבנות על רקע ירוק. המספר מציין את המרחק בקילומטרים עד היציאה.	609	





.4 כוחו יפה :	.3 פירושו	.2 מספרו	.1 צורת התמרור וצבעו
בדרך שלפניך.	יעדים או יעדי ביניים בדרכים שאינן עירוניות : בדרך מהירה – באותיות לבנות על רקע כחול, בדרכים אחרות - באותיות לבנות על רקע ירוק. המספר מציין את המרחק בקילומטרים עד מרכז היעד.	610	
בדרך שלפניך.	מספרה של דרך : בדרך מהירה – בצבע כחול, בדרך ראשית – בצבע אדום, בדרך איזורית – בצבע ירוק, ובדרך מקומית – בצבע שחור. הוצב תמרור 629 מתחתיו – מציין את כוון הנסיעה הכללי.	611	

.4 כוחו יפה :	.3 פירושו	.2 מספרו	.1 צורת התמרור וצבעו
בדרך שלפניך.	מספר הקילומטר בדרך : בדרך מהירה – בצבע כחול, בדרך ראשית – בצבע אדום, בדרך איזורית – בצבע ירוק ובדרך מקומית – בצבע שחור. החץ מראה את סדר המיספור (עולה או יורד) של הקילומטרים בכיוון הנסיעה.	612	
בנתיבים שלפניך.	הגדרת תנועות בנתיבים : בדרך מהירה – בחצים לבנים על רקע כחול, בדרכים אחרות – בחצים לבנים על רקע ירוק. חץ בצבע צהוב-נתיב לתחבורה ציבורית כמפורט בתמרור 501.	613	
בדרך שלפניך.	הכוונה ליעדים או ליעדי ביניים בדרכים עירוניות : יעדים מחוץ להן – באותיות לבנות על רקע כחול, יעדים בתחומן – באותיות לבנות על רקע ירוק. אתרי תיירות – באותיות לבנות על רקע חום.	614	

.4 כוחו יפה:	.3 פירושו	.2 מספרו	.1 צורת התמרור וצבעו
במחלף שלפניך.	<p>הכוונה מעל הנתיבים לפני מחלף בדרך עירונית: יעדים או יעדי ביניים מחוץ לה – באותיות לבנות על רקע כחול. יעדים או יעדי ביניים בתחומה – באותיות לבנות על רקע ירוק. אתרי תיירות – באותיות לבנות על רקע חום.</p>	615	 
בצומת שלפניך.	<p>הכוונה מעל הנתיבים לפני צומת בדרך עירונית: יעדים או יעדי ביניים שמחוץ לה – באותיות לבנות על רקע כחול. יעדים או יעדי ביניים בתחומה – באותיות לבנות על רקע ירוק. אתרי תיירות – באותיות לבנות על רקע חום.</p>	616	 
במקום הצבתו.	<p>מורה דרך בצומת או במחלף: בהכוונה לדרך מהירה – באותיות בצבע לבן על רקע כחול. בהכוונה לדרכים אחרות- באותיות שחורות על רקע לבן. בהכוונה לאתר תיירותי – באותיות לבנות על רקע חום.</p>	617	  

.4 כוחו יפה :	.3 פירושו	.2 מספרו	.1 צורת התמרור וצבעו
עד לצומת הקרוב או עד לתמרור 145, או עד לתמרור 504.	כביש חד סטרי : כניסה לקטע כביש שבו התנועה מותרת רק בכוון המסומן בחץ.	618	
בדרך שלפניך.	שינוי במספר הנתיבים : מספר הנתיבים בכביש הולך וגדל, מימין או משמאל, בהתאמה.	619	
		620	
בדרך שלפניך.	שינוי במספר הנתיבים : מספר הנתיבים בכביש הולך וקטן, מימין או משמאל, בהתאמה.	621	
		622	
בכביש שלפניך.	כביש ללא מוצא.	623	

.4 כוחו יפה :	.3 פירושו	.2 מספרו	.1 צורת התמרור וצבעו
בכביש שמימין או משמאל, בהתאמה.	כביש ללא מוצא מימין או משמאל, בהתאמה.	624	
		625	
עד לצומת הקרוב, אלא אם כן סומנו אבני השפה בצומת ואחריו בתמרור 817, או עד לתמרור 432, 433, 627 או 628.	חניה לכלי רכב, זולת – (1) בתחנת אוטובוסים ציבוריים או בתחנת רכבת מקומית שסומנו בתמרורים 505 או 506, בהתאמה ; (2) אם נאסרה החניה על פי תמרור 507, 509, 510, 511, 512, 513 או 818 ; 820 ; צוין סוג כלי רכב מתחת לתמרור-חניה לכלי רכב מהסוג המצויין בלבד.	626	

.4 כוחו יפה :	.3 פירושו	.2 מספרו	.1 צורת התמרור וצבעו
<p>במדרכה שלפניך, עד לצומת הקרוב אלא אם כן סומנו אבני השפה בצומת ואחריו בתמרור 817 או שסומנו בצומת ואחריו מקומות חניה בתמרור 819, או עד לתמרור 432, 433 או 628.</p>	<p>מותרת החניה על המדרכה לרכב שמשקלו הכולל המותר עד 2200 ק"ג, בהתאם למסומן ובלי לחסום את המעבר ברוחב סביר להולכי רגל ולכסא גלגלים לנכה, זולת –</p> <p>(1) בתחנת אוטובוסים ציבוריים או בתחנת רכבת מקומית שסומנו בתמרורים 505 או 506, בהתאמה ;</p> <p>(2) אם נאסרה החניה על פי תמרור 507, 509, 510, 511, 512, 513 או 818 או 820.</p>	627	
<p>על פי האמור בו.</p>	<p>קצה המקום או הקטע המותר לחניה על הכביש, או על המדרכה, על פי תמרור 626 או 627.</p>	628	
<p>על פי האמור בו.</p>	<p>תמרור לאזהרה או להודעה רק למסר שלגביו אין תמרור בלוח התמרורים. הוצב התמרור מתחת ובצמוד לתמרור אחר- יחול האמור בו בתוספת לתמרור שמעליו ובצמוד לו.</p>	629	
		629פ	

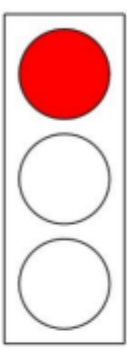
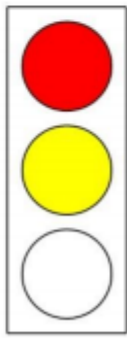
1. צורת התמרור וצבעו	2. מספרו	3. פירושו	4. כוחו יפה:
	630	במרחק הנקוב במטרים, יחול האמור בתמרור שמעליו או בתוכו הוצב.	למקום במרחק הנקוב.
	631	לאורך הקטע שלפניך במטרים, יחול האמור בתמרור שמעליו.	לאורך הקטע הנקוב.
	632	המסר בתמרור שמעליו מיועד לפונה בכוון החץ.	אחרי הפניה.
	633	מנהרה	בדרך שלפניך, עד תמרור 634.
	634	קצה המנהרה	
	635	סכנת שריפות.	בדרך שלפניך וסביבתה.
1. צורת התמרור וצבעו	2. מספרו	3. פירושו	4. כוחו יפה:
	636	כביש חד סטרי לרכב מנועי: לאופניים, כהגדרתם בסעיף 1 להודעה זו, מותרת הנסיעה גם בכוון הנגדי.	עד לצומת הקרוב או עד לתמרור 145, או עד לתמרור 618.
	637	מפרץ לעצירה במצב חירום.	במפרץ.


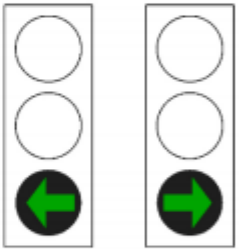
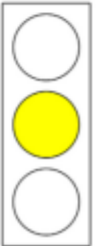
חלק 7

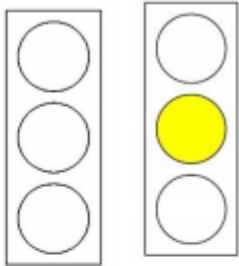

תמרורי

**רמזורים
ובקרת נתיבים**


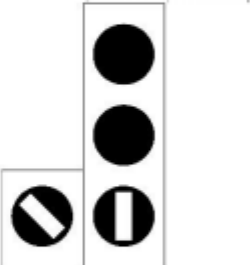
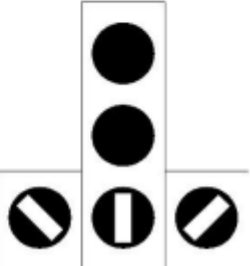
729 – 701







.4 מיועד ל	.3 פירושו	.2 מספרו	.1 צורת התמרור וצבעו
נוהג רכב.	<p>אור אדום : עצור! הוצב תמרור הוריה בצורת חץ או חצים מעל הרמזור, יחול האמור בו על התנועות המסומנות בתמרור. סומן קו עצירה – עצור לפני קו העצירה, סומן מעבר חציה – עצור לפני מעבר החציה, לא סומן קו עצירה או מעבר חציה – עצור בסמוך לרמזור הקרוב. אסור לעבור את קו העצירה או את מעבר החציה או להיכנס לצומת כל עוד האור האדום דולק.</p>	701	
נוהג רכב.	<p>אור אדום ואור צהוב יחד : עצור כאמור ב-701 עד להופעת אור ירוק. אסור לעבור את קו העצירה או את מעבר החצייה או להיכנס לצומת כל עוד האור האדום והאור הצהוב דולקים יחד. היכון לנסיעה עם התחלף האור.</p>	702	





.4 מיועד ל	.3 פירושו	.2 מספרו	.1 צורת התמרור וצבעו
נוהג רכב.	<p>אור ירוק: התקדם. מותר לנסוע ישר, ימינה, שמאלה או פרסה אלא אם תמרור הוריה המורכב מעל לרמזור מורה אחרת. אם מופיע אור ירוק מהבהב – האור הירוק מסתיים ועומד להופיע האור הצהוב 705. בחירת הנתיבים תהיה על פי המסומן על ידי סימון 813 או 926.</p>	703	
נוהג רכב.	<p>חץ ירוק לכלי רכב: התקדם. מותר לנסוע רק בכיוון המסומן על ידי החץ. פנית פרסה מותרת בכיוון החץ אלא אם הדבר נאסר על ידי תמרור אחר. אם מופיע אור ירוק מהבהב – האור הירוק מסתיים ועומד להופיע האור הצהוב 705. בחירת הנתיבים תהיה על פי המסומן על ידי תמרור 813 או 926.</p>	704	
נוהג רכב.	<p>אור צהוב: עצור כאמור ב-701. אם אינך יכול לעצור לפני הצומת בבטחה או שנכנסת אליו, השלם את מעבר הצומת ופנהו מיד כאמור ב-703 או 704.</p>	705	




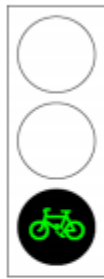

.4 מיועד ל	.3 פירושו	.2 מספרו	.1 צורת התמרור וצבעו
נוהג רכב.	<p>אור צהוב מהבהב: התקדם בזהירות תוך שמירת הוראות כל דין, בחירת הנתיבים תהיה על פי המסומן על ידי סימון 813 או 926. הוצב הרמזור ליד מעבר חציה להולכי רגל או לרוכבי אופניים -תן להולך הרגל או לרוכב האופניים לחצות בבטחה את הכביש. לעניין זה, "אופניים" – כהגדרתם בסעיף 1 להודעה זו;</p>	706	
נוהג ברכבת מקומית או ברכב.	<p>אור לבן מלבני אופקי: עצור! סומן קו עצירה – עצור לפני קו העצירה, סומן מעבר חציה – עצור לפני מעבר החצייה, לא סומן קו עצירה או מעבר חציה – עצור בסמוך לרמזור הקרוב, אסור לעבור את קו העצירה או את מעבר החצייה או להיכנס לצומת כל עוד האור הלבן המלבני האופקי בפנס העליון דולק.</p>	708	

.4 מיועד ל	.3 פירושו	.2 מספרו	.1 צורת התמרור וצבעו
נוהג ברכבת מקומית או ברכב.	אור לבן מלבני אופקי ואור לבן עגול יחד : עצור כאמור ב-708 עד להופעת האור הלבן האנכי או המוטה. אסור לעבור את קו העצירה או את מעבר החצייה או להיכנס לצומת כל עוד האור הלבן המלבני האופקי והאור הלבן העגול דולקים יחד. היכון לנסיעה עם התחלף האות.	709	
נוהג ברכבת מקומית או ברכב.	אור לבן מלבני אנכי : התקדם. סע ישר. אם האור מהבהב – האות מסתיים ועומד להופיע האות 716.	710	
נוהג ברכבת מקומית או ברכב.	אור לבן מלבני מוטה : התקדם. סע ימינה או שמאלה, בהתאמה לכוון הנטיה של קצהו העליון של האור הלבן המלבני. פנית פרסה מותרת בכוון הנטיה אלא אם הדבר נאסר על ידי תמרור אחר.	711	
	אם האור מהבהב – האות מסתיים ועומד להופיע האות 716.	712	

.4 מיועד ל	.3 פירושו	.2 מספרו	.1 צורת התמרור וצבעו
נוהג ברכבת מקומית או ברכב.	<p>אור לבן מלבני אנכי ואור לבן מלבני מוטה : התקדם. סע ישר או ימינה, או ישר או שמאלה, לכוון הנטיה של קצהו העליון של האור הלבן המלבני המוטה, בהתאמה. פנית פרסה מותרת בכוון הנטיה אלא אם הדבר נאסר ע"י תמרור אחר. אם האור מהבהב – האות מסתיים ועומד להופיע האות 716.</p>	713	
	<p>אור לבן מלבני אנכי ואורות לבנים מלבניים מוטים : התקדם. סע ישר, ימינה או שמאלה, פנית פרסה מותרת אלא אם הדבר נאסר בתמרור אחר. אם האור מהבהב – האות מסתיים ועומד להופיע האות 716.</p>	714	
נוהג ברכבת מקומית או ברכב.	<p>אור לבן מלבני אנכי ואורות לבנים מלבניים מוטים : התקדם. סע ישר, ימינה או שמאלה, פנית פרסה מותרת אלא אם הדבר נאסר בתמרור אחר. אם האור מהבהב – האות מסתיים ועומד להופיע האות 716.</p>	715	

1. צורת התמרור וצבעו	2. מספרו	3. פירושו	4. מיועד ל
	716	אור לבן עגול : עצור כאמור ב-708. אם אינך יכול לעצור לפני הצומת בבטחה, או נכנסת אליו, השלם את מעבר הצומת ופנהו מיד כאמור ב-710, 711, 712, 713, 714 או 715.	נוהג ברכבת מקומית או ברכב.
	717	אור לבן מהבהב : התקדם בזהירות תוך שמירת הוראות כל דין.	נוהג ברכבת מקומית או ברכב.
	718	דמות הולך רגל עומד בצבע אדום : אל תתחיל בחציית הכביש ואם אתה נמצא בכביש פנהו מיד.	הולך רגל.
	719	דמות הולך רגל בצבע ירוק : מותר לחצות את הכביש בזהירות.	הולך רגל.
	720	צורת אופניים בצבע אדום : אל תתחיל בחציית הכביש ואם אתה נמצא בכביש פנהו מיד.	תנועת אופניים, כהגדרתם בסעיף 1 להודעה זו.
	721	צורת אופניים בצבע ירוק : מותר לחצות את הכביש בזהירות.	תנועת אופניים, כהגדרתם בסעיף 1 להודעה זו.

.4 מיועד ל	.3 פירושו	.2 מספרו	.1 צורת התמרור וצבעו
כל משתמשי הדרך.	<p>אור אדום מהבהב כפול לפני מפגש מסילת ברזל: עצור לפני קו העצירה, באין קו עצירה, עצור לפני המחסום הקרוב (תמרור 404) ובאין מחסום, במרחק 4 מ' לפחות מפס המסילה הקרוב. אסור לחצות את המסילה עד להפסקת האור האדום המהבהב הכפול ועלית המחסום. אם אינך יכול לעצור בבטחה לפני המפגש כמפורט לעיל או נכנסת אליו, השלם את מעבר המפגש ופנהו מיד.</p>	722	
נוהג רכב.	<p>נתיב סגור: אסור לנסוע בנתיב שמעליו הוצב תמרור זה, ממקום הצבת התמרור ועד תמרור פ426 או 724 או פ724 או עד הצומת הקרוב.</p>	723	
נוהג רכב.	<p>נתיב פתוח: מותר לנסוע בנתיב שמעליו הוצב תמרור זה.</p>	724	
		פ724	









1. צורת התמרור וצבעו	2. מספרו	3. פירושו	4. מיועד ל
	725	<p>מעבר לנתיב סמוך : השתלב בתנועה שבנתיב הסמוך לנתיב שמעליו הוצב התמרור מימין או משמאל, בהתאמה, כאשר תנאי התנועה מאפשרים זאת.</p>	<p>נוהג רכב.</p>
	פ725		
	726	<p>נתיב יציאה : ליציאה מן הכביש סע בנתיב שמעליו הוצב תמרור זה.</p>	<p>נוהג רכב.</p>
	פ726		
	727	<p>אור אדום ; עצור ! הוצב תמרור הוריה בצורת חץ או חצים מעל הרמזור, יחול האמור בו על התנועות המסומנות בתמרור ; סומן קו עצירה – עצור לפני קו העצירה ; סומן מעבר חציה – עצור לפני מעבר החציה ; לא סומן קו עצירה או מעבר חציה – עצור בסמוך לרמזור הקרוב ; אסור לעבור את קו העצירה או את מעבר החציה או להיכנס לצומת כל עוד האור האדום דולק.</p>	<p>נוהג באופניים כהגדרתם בסעיף 1 להודעה זו ;</p>
1. צורת התמרור וצבעו	2. מספרו	3. פירושו	4. מיועד ל
	728	<p>אור ירוק – התקדם ; מותר לנסוע ישר, ימינה, שמאלה או פרסה, אלא אם כן תמרור הוריה המורכב מעל הרמזור מורה אחרת.</p>	<p>נוהג באופניים כהגדרתם בסעיף 1 להודעה זו ;</p>
	729	<p>אור צהוב ; עצור כאמור בתמרור 727 ; אם אינך יכול לעצור לפני הצומת בבטחה או שנכנסת אליו, השלם את מעבר הצומת ופנהו מיד כאמור בתמרור 728.</p>	<p>נוהג באופניים כהגדרתם בסעיף 1 להודעה זו ;</p>

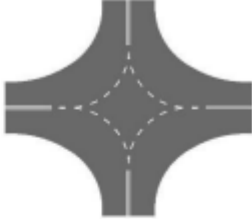


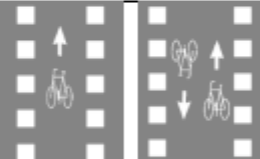
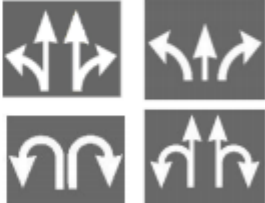


חלק 8




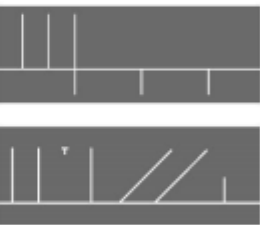


תמרורי

סימון על פני הדרך

821 - 801

1. צורת הסימון וצבעו.	2. מספרו	3. פירושו.
	801	קו נתיב או קו ציר הכביש - קו קטעים בצבע לבן: נהג בנתיב הימני ביותר, אל תעבור את הקו בגוף הרכב או בחלקו, אלא לשם עקיפה או לשם בצוע הוראות כל דין אחר ותוך שמירת הוראות כל דין.
	802	כביש או נתיב מתחלף - קו קטעים כפול בצבע לבן: אל תיסע בנתיב זה, אלא אם הוצב מעליו תמרור 201 עד 203, 206 עד 212 או 724 עד 724פ.
	803	קו הפרדה רצוף כפול בצבע לבן: נהג בצידים הימני של הקוים, אל תעבור את הקוים בגוף הרכב או בחלקו.
	804	שביל או נתיב המיועד לאופניים, כהגדרתם בסעיף 1 להודעה זו; סע בכוון החץ בלבד.
	805	קו קטעים צפוף בצבע לבן - אזהרה לפני הופעת קו הפרדה רצוף כפול: עבור לנתיב הימני לפני התחלת קו ההפרדה הרצוף הכפול.
	806	קו קטעים ליד קו רצוף בצבע לבן: מותר לעבור את הקוים, אם קו הקטעים הוא מצידו הימני של הקו הרצוף, והדרך פנויה.
	807	קו רצוף בצבע צהוב: קו שפת הכביש, במקום שאין בו אבני שפה, נהג בצידו השמאלי של הקו ואל תעבור לצידו הימני אלא כדי למנוע תאונה או עיכוב לתנועה כשאתה נוסע לאט, או לשמירת הוראות כל דין.
	808	קו מלבנים בצבע לבן: נתיב לפנייה בלעדית ימינה או שמאלה, או נתיב האצה, האטה או השתזרות או נתיב המשנה את ייעודו. סע בהתאם לייעוד הנתיב.

.3 פירושו.	.2 מספרו	.1 צורת הסימון וצבעו.
<p>קו קטעים בצבע לבן – פניה בצומת : לפניה, סע במקביל לקו הקטעים. פנית פרסה מותרת אלא אם הדבר נאסר על ידי תמרור אחר.</p>	809	
<p>קו עצירה – קו לבן לרוחב הנתיב : מקום עצירת הרכב או בעל החיים, לפני הקו וסמוך לו, כאשר יש חובת עצירה.</p>	810	
<p>מעבר חציה להולכי רגל : חולק מעבר חציה רחב לשניים, חצה בחצי הימני של מעבר החציה.</p>	811	
<p>מעבר חציה לאופניים, כהגדרתם בסעיף 1 להודעה זו ;</p>	812	
<p>כווני הנסיעה המותרים בנתיב - חצים על פני הדרך בצבע לבן : היכנס לצומת ועבור בו רק בכיוון החץ שסומן בנתיב שממנו נכנסת לצומת.</p>	813	
<p>נתיב נסיעה העומד להסתיים - חצים אלכסוניים בצבע לבן : עבור לנתיב הסמוך בכיוון החץ.</p>	814	
<p>איי תנועה (בצורות שונות), מסומנים על הכביש בצבע לבן : אסור לעבור, לעצור או לחנות עליהם.</p>	815	

1. צורת הסימון וצבעו.	2. מספרו	3. פירושו.
	816	אבני שפה צבועות שחור-לבן : להבלטה והדגשה של מדרכות, מפרדות ואיי תנועה בנויים.
	817	אבני שפה צבועות לסירוגין בצבע כחול : החנייה מותרת בתשלום על הכביש שליד אבני השפה או על המדרכה על פי הוראות תמרור 439 בצמוד ומתחת לתמרורים 626 או 627.
	818	אבני שפה צבועות אדום-לבן : אסורה כל עצירה או חניה של רכב בכביש שליד אבני השפה, אלא אם הדבר דרוש למילוי הוראות כל דין.
	819	מקומות חניה לכלי רכב מסומנים בצבע לבן : החניה במקום תהיה רק בתחומי השטח המסומן על פני הדרך. הוצב תמרור 627 וסומן שטח על המדרכה, מותר לרכב פרטי, פרטי דו-שימושי ומסחרי שמשקלו הכולל המותר הוא עד 2200 ק"ג, לחנות על המדרכה בתחום השטח המסומן על פניה, מבלי לחסום את המעבר להולכי רגל ולכסא גלגלים לנכים.
	820	מקום אסור לחניה מסומן בצבע לבן : אסורה חניה בתוך השטח המסומן.
	821	מקום פס האטה.

חלק 9

תמרורים






באתר עבודה


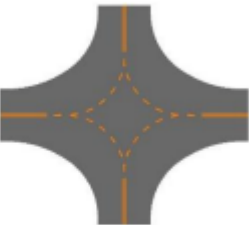

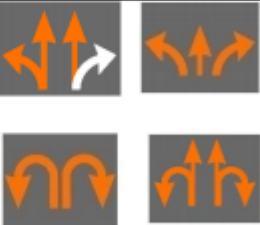

935 - 901

.4 כוחו יפה:	.3 פירושו	.2 מספרו	.1 צורת התמרור וצבעו
ממקום הצבתו ועד לתמרור 902.	אתר עבודה בדרך. סע על פי הסימון בצבע כתום, אם סומן.	901	
		פ901	
	קצה אתר עבודה וכל ההגבלות והאיסורים בתוכו.	902	
בכביש שלפניך באתר עבודה בדרך.	אזהרה והדרכה בעקומה חדה: האט והמשך רק בכוון המסומן בחצים שעל התמרור, עבור לפני התמרור.	903	
בצומת שלפניך באתר עבודה בדרך.	אזהרה והדרכה בצומת קמץ: האט והמשך רק בכוונים המסומנים בחצים שעל התמרור, עבור לפני התמרור.	904	
בכביש שלפניך באתר עבודה בדרך.	הכביש הולך וצר.	905	

1. צורת התמרור וצבעו	2. מספרו	3. פירושו	4. כוחו יפה:
	906	הכביש הולך וצר מצד ימין או מצד שמאל, בהתאמה.	בכביש שלפניך באתר עבודה בדרך.
	907		
	908	מעבר צר או מכשול: הוצב התמרור בצד אחד של הדרך בלבד, פירושו מכשול באותו צד של הדרך. הקוים האלכסוניים מוטים מטה כלפי מרכז הנתיב הסמוך.	בכביש שלפניך באתר עבודה בדרך.
	909	תנועה דו-סטריט.	בכביש שלפניך באתר עבודה בדרך.
	910	שינוי במספר הנתיבים: מספר הנתיבים בכביש הולך וגדל, מימין או משמאל, בהתאמה.	בכביש שלפניך באתר עבודה בדרך.
	911		

1. צורת התמרור וצבעו	2. מספרו	3. פירושו	4. כוחו יפה:
	912	שינוי במספר הנתיבים: מספר הנתיבים בכביש הולך וקטן, מימין או משמאל, בהתאמה.	בכביש שלפניך באתר עבודה בדרך.
	913		
	914	מעקף.	בכביש שלפניך באתר עבודה בדרך.
	915	תמרור לאזהרה, להוריה, לאיסור או להודעה רק למסר שלגביו אין תמרור בלוח התמרורים. הוצב התמרור מתחת ובצמוד לתמרור אחר – יחול האמור בו בתוספת לתמרור שמעליו ובצמוד לו.	על פי האמור בו, באתר עבודה בדרך.
	916	במרחק הנקוב במטרים, יחול האמור בתמרור שמעליו או בתוכו הוצב.	למקום במרחק הנקוב, באתר עבודה בדרך.
	917	לאורך הקטע שלפניך במטרים, יחול האמור בתמרור שמעליו.	לאורך הקטע הנקוב, באתר עבודה בדרך.

.4 כוחו יפה :	.3 פירושו	.2 מספרו	.1 צורת התמרוך וצבעו
לאורך הסימון, באתר עבודה בדרך.	קו נתיב או קו ציר הכביש – קו קטעים בצבע כתום : נהג בנתיב הימני ביותר ואל תעבור את הקו בגוף הרכב או בחלקו, אלא לשם עקיפה או לשם בצוע הוראות כל דין אחר ותוך שמירת הוראות כל דין.	918	
לאורך הסימון, באתר עבודה בדרך.	כביש או נתיב מתחלף - קו קטעים כפול בצבע כתום : הנסיעה בכביש או בנתיב אסורה אלא אם הוצב מעליו תמרור 201 עד 203, 206 עד 212 או 724 עד 724פ.	919	
לאורך הסימון, באתר עבודה בדרך.	קו הפרדה רצוף כפול בצבע כתום : נהג בצידים הימני של הקווים, אל תעבור את הקווים בגוף הרכב או בחלקו.	920	
לאורך הסימון, באתר עבודה בדרך.	קו קטעים צפוף בצבע כתום - אזהרה לפני הופעת קו הפרדה רצוף כפול : עבור לנתיב הימני לפני התחלת קו הפרדה הרצוף הכפול.	921	
לאורך הסימון, באתר עבודה בדרך.	קו קטעים ליד קו רצוף בצבע כתום : מותר לעבור את הקווים, אם קו הקטעים הוא מצידו הימני של קו ההפרדה הרצוף, והדרך פנויה.	922	

1. צורת התמרור וצבעו	2. מספרו	3. פירושו	4. כוחו יפה:
	923	קו מלבניים בצבע כתום: נתיב לפנייה בלעדית ימינה או שמאלה, או נתיב האצה, האטה או השתזרות, או נתיב המשנה את ייעודו. סע בהתאם ליעוד הנתיב.	לאורך הסימון, באתר עבודה בדרך.
	924	קו קטעים בצבע כתום – פניה בצומת: סע במקביל לקו הקטעים. פנית פרסה מותרת אלא אם הדבר נאסר על ידי תמרור אחר.	לאורך הסימון, באתר עבודה בדרך.
	925	קו עצירה – קו כתום לרוחב הנתיב: מקום עצירת הרכב או בעל החיים, לפני הקו וסמוך לו, כאשר יש חובת עצירה.	במקום הסימון, באתר עבודה בדרך.
	926	כווני הנסיעה המותרים בנתיב - חצים על פני הדרך בצבע כתום, עם ובלי חצים בצבע לבן: הכנס לצומת ועבור בו רק בכיוון החץ שסומן בנתיב שממנו נכנסת לצומת. חצים בצבע לבן מורים על כווני הנסיעה שמחוץ לאתר העבודה.	בנתיבים שסומנו, באתר עבודה בדרך.
	927	נתיב נסיעה העומד להסתיים - חצים אלכסוניים בצבע כתום: עבור לנתיב הסמוך בכיוון החץ.	בנתיב שסומן, באתר עבודה בדרך.

1. צורת התמרור וצבעו	2. מספרו	3. פירושו	4. כוחו יפה:
	928	איי תנועה (בצורות שונות), מסומנים על הכביש בצבע כתום: אסור לעבור, לעצור או לחנות עליהם.	במקום הסימון, באתר עבודה בדרך.
	929	מחסום: הדרך חסומה. הוצב תמרור המורה על כוון, מותר להתקדם רק בכוון המצוין בתמרור.	במקום החסימה, באתר עבודה בדרך.
	930	עמודי הכוונה, בצד הכביש: הקוים האלכסוניים מוטים למטה כלפי מרכז הנתבי הסמוך.	בצידי הכביש, באתר עבודה בדרך.
	931	חרוט להכוונה או לסימון מכשול: סע על פי אופן הצבת החרוטים. אסור לעלות על המכשול המסומן בחרוט.	במקום הצבתו, באתר עבודה בדרך.
	932	פנס מהבהב בצבע כתום לסימון, איתות ואזהרה.	במקום הצבתו, באתר העבודה בדרך.
	933	לוח נייד מהבהב: איתות, אזהרה והכוונה.	במקום הצבתו, באתר העבודה בדרך.

1. צורת התמרור וצבעו	2. מספרו	3. פירושו	4. כוחו יפה:
	934	לוח נייד מהבהב: הכביש סגור.	במקום הצבתו, באתר העבודה בדרך.
	935	מפרץ לעצירה במצב חירום באתר עבודה.	במפרץ.



חלק 10






נספח

סמלים











ס - 1 עד ס - 132











1. צורת הסמל וצבעו.	2. מספרו	3. פירושו.
	ס-1	
	ס-2	
	ס-3	
	ס-4	מרכז האזור, העיר, המקום.
	ס-5	כביש או נתיב אגרה.
	ס-6	מעבר עילי להולכי רגל (עם מדרגות).
	ס-7	מעבר עילי להולכי רגל (עם כבש).
	ס-8	מעבר תחתית להולכי רגל (עם מדרגות).
	ס-9	מעבר תחתית להולכי רגל (עם כבש).

1. צורת הסמל וצבעו.	2. מספרו	3. פירושו.
	ס-10	הולכי רגל.
	ס-11	לחצן הולכי רגל לצורך חציה.
	ס-12	נגישות לנכים.
	ס-13	מצלמה למטרות אכיפה.
	ס-14	גרירת רכב.
	ס-15	יחידת משטרה
	ס-16	מנהרה
	ס-17	מעבר גבול.
	ס-18	
	ס-19	







1. צורת הסמל וצבעו.	2. מספרו	3. פירושו.
	ס-20	מחלף
	ס-21	צומת הצטלבות
	ס-22	צומת קמץ ימינה
	ס-23	צומת קמץ שמאלה
	ס-24	צומת קמץ
	ס-25	צומת קמץ ימינה ואחר כך שמאלה
	ס-26	צומת קמץ שמאלה ואחר כך ימינה
	ס-27	צומת קמץ לפניים ואחר כך משמאל
	ס-28	צומת קמץ לפניים ואחר כך מימין
	ס-29	מעגל תנועה











1. צורת הסמל וצבעו.	2. מספרו	3. פירושו.
	ס-30	תחנת תידלוק.
	ס-31	פתוח 24 שעות.
	ס-32	דלק, שרות עצמי.
	ס-33	תיקון תקרים.
	ס-34	מוסד, תיקוני דרך, סיכה.
	ס-35	רחיצת רכב.
	ס-36	דלקן - דלק.
	ס-37	פזומט.
	ס-38	ספידומט.
	ס-39	דלקן - סונול.


1. צורת הסמל וצבעו.	2. מספרו	3. פירושו.
	ס-40	שדה תעופה.
	ס-41	נמל.
	ס-42	רכבת.
	ס-43	רכבת מקומית.
	ס-44	אוטובוס.
	ס-45	מונית.
	ס-46	רכב פרטי
	ס-47	משאית.
	ס-48	אופנוע.
	ס-49	אופניים, כהדרתם בסעיף 1 להודעה זו.

צורת הסמל וצבעו.	מספרו	פירושו.
	ס-50	רכבל.
	ס-51	חניה.
	ס-52	חניה מקורה.
	ס-53	חנה וסע.
	ס-54	מסוף מטענים.
	ס-55	אזור תעשייה.
	ס-56	מסוף לטיסות נוחות.
	ס-57	מסוף לטיסות ממריאות.
	ס-58	בית חולים ללא חדר מיון.
	ס-59	בית חולים עם חדר מיון כללי

1. צורת הסמל וצבעו.	2. מספרו	3. פירושו.
	ס-60	עזרה ראשונה.
	ס-61	טלפון.
	ס-62	מסעדה.
	ס-63	בית קפה/מזנון.
	ס-64	קוי תחבורה ציבורית בשעות הלילה.
	ס-65	השכרת רכב.
	ס-66	אזור מנוחה.
	ס-67	מקום להעלאה ולהורדת נוסעים.
	ס-68	עמדת תשלום.
	ס-69	מוסד אקדמי.

1. צורת הסמל וצבעו.	2. מספרו	3. פירושו.
	ס-70	עמדת מודיעין או תחנת מידע למטייל.
	ס-71	מלון או בית הארחה או כפר נופש.
	ס-72	אכסניה או אכסניית נוער.
	ס-73	אתר מוחנאות (קמפינג) או חניון לילה.
	ס-74	חקלאות תיירותית.
	ס-75	לינה כפרית.
	ס-76	
	ס-77	
	ס-78	
	ס-79	




1. צורת הסמל וצבעו.	2. מספרו	3. פירושו.
	ס-80	אתר תיירות.
	ס-81	אתר ארכיאולוגי או עתיקות.
	ס-82	אתר קדוש ליהודים.
	ס-83	אתר קדוש למוסלמים.
	ס-84	אתר קדוש לדרוזים.
	ס-85	אתר קדוש לנוצרים.
	ס-86	מבנה או אזור בעל עניין היסטורי או אדריכלי.
	ס-87	אתר הנצחה.
	ס-88	מוזיאון.
	ס-89	גלריה או סדנא לדברי אמנות יד.

1. צורת הסמל וצבעו.	2. מספרו	3. פירושו.
	ס-90	גן לאומי או שמורת טבע.
	ס-91	שביל תני"ך.
	ס-92	אתר מורשת עולמית.
	ס-93	יקב.
	ס-94	
	ס-95	
	ס-96	
	ס-97	
	ס-98	
	ס-99	

צורת הסמל וצבעו.	מספרו	פירושו.
	ס-100	דרך מסומנת לטיול המיועדת לרכב 4X4 בלבד.
	ס-101	יער, חורש או פארק שהוכשר לביקורי מטיילים.
	ס-102	מרינה או מעגן מוסדר.
	ס-103	אתר מרחצאות מוסדר.
	ס-104	מצפה או נקודת תצפית נוף.
	ס-105	אתר בילוי ואכילה בשטח פתוח.
	ס-106	טיולי גיפים.
	ס-107	מסלול הליכה מוסדר.
	ס-108	מקום מוסדר לטיפוס הרים או גלישת חבל.
	ס-109	חוות סוסים או שירותי רכיבה.

צורת הסמל וצבעו.	מספרו	פירושו.
	ס-110	אתר מוסדר לדאייה בגלשן או מצנחי רחיפה.
	ס-111	נחל.
	ס-112	מקום מוסדר לדייג.
	ס-113	אתר צפרות.
	ס-114	גן חיות.
	ס-115	חוף רחצה מוסדר.
	ס-116	בריכת שחייה לרשות הציבור.
	ס-117	אתר ספורט ימי.
	ס-118	מסלול לרכיבה על אופני הרים.
	ס-119	מרכז ספורט.

1. צורת הסמל וצבעו.	2. מספרו	3. פירושו.
	ס-120	אתר גלישה.
	ס-121	
	ס-122	
	ס-123	
	ס-124	
	ס-125	
	ס-126	
	ס-127	
	ס-128	
	ס-129	

1. צורת הסמל וצבעו.	2. מספרו	3. פירושו.
	ס-130	עמדת טעינה לרכב חשמלי
	ס-131	תחנת החלפת מצבר לרכב חשמלי
	ס-132	תחנת טעינה והחלפת מצבר לרכב חשמלי

צו בדבר חוק הקרקעות (רכישה לצרכי ציבור) (יהודה ושומרון) (מס' 321), תשכ"ט-1969
החלטה בדבר רכישת בעלות ונטילת חזקה (תוכנית 58/1592) מס' ה' 2/21 (תיקון נוסח)

בתוקף סמכותי לפי סעיף 2 לצו בדבר חוק הקרקעות (רכישה לצרכי ציבור) (יהודה ושומרון) (מס' 321), תשכ"ט-1969, הצו בדבר הקמת מנהל אזרחי (יהודה ושומרון) (מס' 947), התשמ"ב-1981, ובהתאם לסעיף 4 לחוק הקרקעות (רכישה לצרכי ציבור), מס' 2 לשנת 1953 (להלן - "חוק הרכישה"), הנני מחליט בזה לאמור:

בנוסח ההחלטה בדבר רכישת בעלות ונטילת חזקה (תוכנית 58/1592) מס' ה' 2/21 שנחתמה על ידי ביום 17 בפברואר 2021 (ה' באדר התשפ"א) (להלן: "ההחלטה המקורית"):

במקום הפסקה הראשונה תובא הפסקה שלהלן:

"בתוקף סמכותי לפי סעיף 2 לצו בדבר חוק הקרקעות (רכישה לצרכי ציבור) (יהודה ושומרון) (מס' 321), תשכ"ט-1969, הצו בדבר הקמת מנהל אזרחי (יהודה ושומרון) (מס' 947), התשמ"ב-1981, ובהתאם לסעיף 4 לחוק הקרקעות (רכישה לצרכי ציבור), מס' 2 לשנת 1953 (להלן - "חוק הרכישה"), ולאחר ששוכנעתי כי רכישת הבעלות במקרקעין הינה לטובת צורך ציבורי וכן לאחר ששוכנעתי כי יש ביכולת "היזם" (המועצה המשותפת לטיפול בפסולת באזור רמאללה ואל-בירה והחברים בה) בהוצאה הדרושה לפיצוי בעלי הזכויות במקרקעין והכל בהתאם לתכנית המתאר מס' 58/1592 והוראותיה, כחלק ממענה סביבתי כולל וכפיתרון כולל לטיפול בפסולת מוצקה על-ידי "היזם" (המועצה המשותפת לטיפול בפסולת באזור רמאללה ואל-בירה והחברים בה)."

במקום הפסקה החמישית תובא הפסקה שלהלן:

"המקרקעין האמורים מוסדרים, ועל פי מפת ההסדר מצויים באדמות הכפר דיר דבואן: גוש 14, חלקות 1-4 ו-10" דרך בין החלקות. ובאדמות הכפר ראמון, גוש 16, חלקות 30 ו-56 ו-10" דרך בין החלקות, גוש 17 - חלקות 1-8, 15-20, 28, 29, 35, 37, 40-49, 95, 109 ו-10" דרך בין החלקות, גוש 18 - חלקות 46, 47, 64-66, 68-72, 77, 78, 80-82, 84-88, 90-100, 102-107, 109 ו-10" דרך בין החלקות, גוש 20 - חלקות 49, 60-52 ו-10" דרך בין החלקות."

יובהר כי, סימון המקרקעין במפת הרכישה הנושאת את השם "החלטה בדבר רכישת בעלות ונטילת חזקה (תוכנית 58/1592) מס' ה' 2/21" שצורפה להחלטה המקורית, היא הקובעת לעניין שטח הרכישה לצרכי ציבור.

החלטה זו תפורסם באופן הבא:

- (1) תופקד במשרדי המת"ק הרלוונטי ותיתלה בלוח המודעות.
- (2) תימסר לגופי הקישור הפלסטיני בנפה הרלוונטית, באמצעות המת"ק הרלוונטי.
- (3) תופקד בלשכת ראש תחום תשתית במינהל האזרחי, ותעמוד לעיונו של כל המעוניין.
- (4) תיתלה בצורה ברורה, במספר מקומות, בשטח המקרקעין.
- (5) תפורסם בקובץ המנשרים, הצווים והמינויים (הקמצ"ם) של מפקדת כוחות צה"ל באזור יהודה ושומרון.

ותעמוד לעיונו של כל המעוניין.

אין בהחלטה זו כדי לפגום בתוקפה של ההחלטה המקורית.
תחילתה תוקפה של החלטה זו ביום חתימתה.

י"ב	באדר א' התשפ"ב	פארס עטילה,	תת אלוף
13	בפברואר 2022	ראש המינהל	האזרחי
		הרשות	המוסמכת

צו בדבר חוק הקרקעות (רכישה לצרכי ציבור) (יהודה ושומרון) (מס' 321), תשכ"ט-1969

החלטה בדבר רכישת בעלות ונטילת חזקה (שטח וקטע דרך) מס' ה'37/82 (תיקון גבולות)

בתוקף סמכותי לפי סעיף 2 לצו בדבר חוק הקרקעות (רכישה לצרכי ציבור) (יהודה ושומרון) (מס' 321), תשכ"ט-1969 (להלן: "הצו בדבר חוק הקרקעות"), הצו בדבר הקמת מינהל אזרחי (יהודה ושומרון) (מס' 947), התשמ"ב-1981, ומתוקף סמכותי לפי סעיף 19 לחוק הקרקעות (רכישה לצרכי ציבור), מס' 2 לשנת 1953 (להלן: "חוק הרכישה"), ובהתאם לסעיף 4 לחוק הרכישה וסעיף 4א לצו בדבר חוק הקרקעות -

הנני מחליט בזה על תיקון מפת הרכישה שצורפה להחלטה בדבר רכישת בעלות ונטילתה של חזקה (שטח וקטע דרך) מספר ה'37/82 (להלן: "ההחלטה המקורית"), שמתייחסת למקרקעין שיפורטו להלן. החלטה זו תעמוד בתוקפה מיום פרסום החלטה זו בשטח, באתר האינטרנט, במשרד המת"ק הרלוונטי, או במסירה לגופי הקישור הפלסטיני, לפי המאוחר ביניהם.

ואלה המקרקעין:

רצועת קרקע בגודל של 0.508 דונם, כפי שמסומן בצבע אדום במפת רכישה בקנה מידה 1:1,500 הנושאת את השם "החלטה בדבר רכישת בעלות ונטילת חזקה (שטח וקטע דרך) מס' ה'37/82 (תיקון גבולות)", החתומה על ידי והמצורפת להחלטה זו ומהווה חלק בלתי נפרד מהחלטה זו. המקרקעין האמורים מוסדרים, ועל פי מפת ההסדר מצויים באדמות הכפר עטרה, גוש 12 חלקה 29. רצועת הקרקע המסומנת בצבע צהוב בטלה.

למען הסר ספק, מעתה תהא בתוקף רק מפת ההפקעה המצורפת להחלטה זו. מפת ההפקעה שצורפה להחלטת ההפקעה המקורית (ה'37/82) – בטלה.

החלטה זו ומפת רכישה המצורפת לה, יפורסמו באופן הבא:

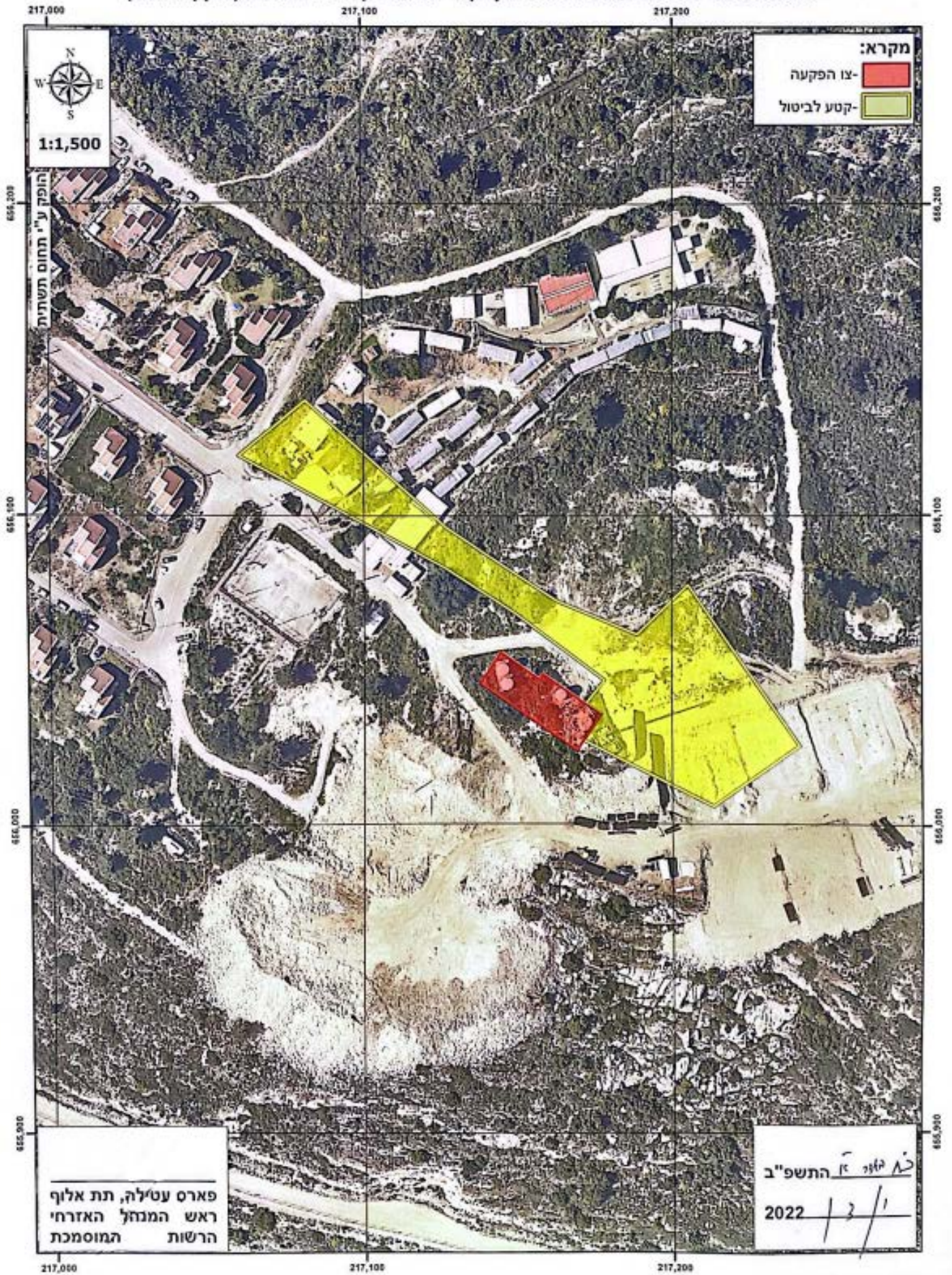
- (1) יופקדו במשרד המת"ק הרלוונטי וייתלו בלוח המודעות למשך 60 ימים.
- (2) יימסרו לגופי הקישור הפלסטיני בנפה הרלוונטית, באמצעות המת"ק הרלוונטי.
- (3) יפורסמו בעיתונות בשפה העברית והערבית.
- (4) יפורסמו באתר האינטרנט של המינהל האזרחי.
- (5) יופקדו בלשכת ראש תחום תשתית במינהל האזרחי, ויעמדו לעיונו של כל המעוניין.
- (6) יופקדו בלשכת התכנון במינהל האזרחי, ויעמדו לעיונו של כל המעוניין.
- (7) יופקדו במשרדי נציג הממונה על הרכוש הממשלתי באזור יהודה ושומרון בנפה הרלוונטית, ויעמדו של כל המעוניין.
- (8) ייתלו בצורה ברורה, במספר מקומות, בשטח המקרקעין המדובר למשך 60 ימים.
- (9) יפורסמו בקובץ המנשרים, הצווים והמינויים (הקמצ"ם) של מפקדת כוחות צה"ל באזור יהודה ושומרון.

ויועמדו לעיונו של כל המעוניין.

כ"ח	באדר א'	התשפ"ב	פארס עטילה,	תת אלוף
1	במרץ	2022	ראש המינהל	האזרחי
			הרשות	המוסמכת

צבא הגנה לישראל

צו בדבר חוק הקרקעות (רכישה לצרכי ציבור) (יהודה ושומרון) תשכ"ט-1969
החלטה בדבר רכישת בעלות ונטילת חזקה (בריכת עטרת) מס' ה'37/82 (תיקון גבולות)



צבא הגנה לישראל

**צו בדבר ניהול מועצות מקומיות (יהודה ושומרון) (מס' 892), התשמ"א-1981
תקנון המועצות המקומיות (תיקון מס' 270) (יהודה ושומרון), התשפ"ב-2022**

בתוקף סמכותי לפי סעיף 2 לצו בדבר ניהול מועצות מקומיות (יהודה ושומרון) (מס' 892), התשמ"א-1981, ויתר סמכויותיי לפי כל דין ותחיקת הבטחון, הנני מצווה בזה לאמור:

1. תיקון סעיף 3 לנספח מס' 1 - דיני רווחה ושוויון זכויות אנשים עם מוגבלות, אחרי סעיף 3, סעיף קטן (ה), פסקה (8), יבוא:

בסעיף 19ט(ג1א)(2), במקום "ברשומות ובאתר האינטרנט" יבוא "באתר האינטרנט";

בסעיף 19ט(ג5), במקום "ברשומות ובאתר האינטרנט" יבוא "באתר האינטרנט";.

2. תחילה של תקנון זה ביום חתימתו.

3. תקנון זה ייקרא תקנון המועצות המקומיות (תיקון מס' 270) (יהודה ושומרון), התשפ"ב-2022.

	אלוף	יהודה	פוקס	התשפ"ב	באדר ב'	כ"ז
	מפקד	כוחות	צה"ל	2022	במרץ	30
	באזור	יהודה	והשומרון			

צבא הגנה לישראל

צו בדבר קובץ מנשרים (יהודה ושומרון) (מס' 111), התשכ"ז-1967

הוראה בדבר תיקון טעות סופר (מס' 1), התשפ"ב-2022

בתוקף סמכותי לפי סעיף 2א לצו בדבר קובץ מנשרים (יהודה ושומרון) (מס' 111),
התשכ"ז-1967, ובהסכמת מפקד כוחות צה"ל באזור, הנני מורה על תיקון טעות סופר
כדלקמן:

תיקון סעיף 2 1. בסעיף 2 לצו בדבר חוק תכנון ערים, כפרים ובניינים (תיקון מס' 28
(מס' 2113) (יהודה ושומרון), התשפ"ב-2022 (להלן – "הצו") –

- (א) בכותרת השוליים, במקום "הוספת סעיף 7יב" יבוא: "הוספת סעיף 7יג";
(ב) במקום "7יא" יבוא: "7יב";
(ג) במקום "7יב" יבוא: "7יג".
תחילה 2. תחילתה של הוראה זו ביום תחילתו של הצו.

השם 3. הוראה זו תיקרא "הוראה בדבר תיקון טעות סופר (מס' 1) (צו בדבר חוק תכנון
ערים, כפרים ובניינים) (תיקון מס' 28) (מס' 2113) (התשפ"ב-2022) (יהודה ושומרון),
התשפ"ב-2022".

ט'	בניסן	התשפ"ב	אל"ם	עאסם	חאמד
10	באפריל	2022	היועץ		המשפטי

צבא הגנה לישראל

חוק בריאות הציבור זמני מס' 43 לשנת 1966

הוראת בריאות הציבור החדשה (נגיף הקורונה) (בידוד בית והוראות שונות)

(תיקון מס' 11) (הוראת שעה), התשפ"ב-2022

בתוקף סמכותי לפי סעיפים 10 ו-15 לחוק בריאות הציבור, חוק זמני מס' 43 לשנת 1966, ועל פי הצו בדבר הקמת מינהל אזרחי (יהודה ושומרון) (מס' 947), התשמ"א-1981 הריני מתקין הוראות אלו:

1. תיקון סעיף 2 בהוראת בריאות הציבור החדשה (נגיף הקורונה) (בידוד בית והוראות שונות) (הוראת שעה), התשפ"ב-2021 (להלן – ההוראה העיקרית), בסעיף 2, סעיף קטן (יב), פסקה (3), "אחרי שבטיסה", יבוא: "או בכלי שיט".
2. תיקון סעיף 3ב בהוראה העיקרית, בסעיף 3ב, סעיף קטן (א), המילים "סך כל האורחים לכל דייר או שוהה קבוע לא יעלה על אורח אחד ביום, למעט אם האורח הוא קטין המלווה על ידי אדם מבוגר" – יימחקו.
3. תיקון סעיף 4 במקום "12 באפריל 2022" יבוא "12 במאי 2022".
4. תחילה של הוראה זו ביום 12 באפריל 2022.
5. שם הוראה זו תיקרא: "הוראת בריאות הציבור החדשה (נגיף הקורונה) (בידוד בית והוראות שונות) (תיקון מס' 11) (הוראת שעה), התשפ"ב-2022".

י	בניסן	התשפ"ב	תא"ל	פארס	עטילה
11	באפריל	2022	ראש	המינהל	האזרחי
			באזור	יהודה	ושומרון

צבא הגנה לישראל

צו בדבר הגנה על הטבע (יהודה ושומרון) (מס' 363), התש"ל-1969

הכרזה על שמורת טבע "נחל אוג"

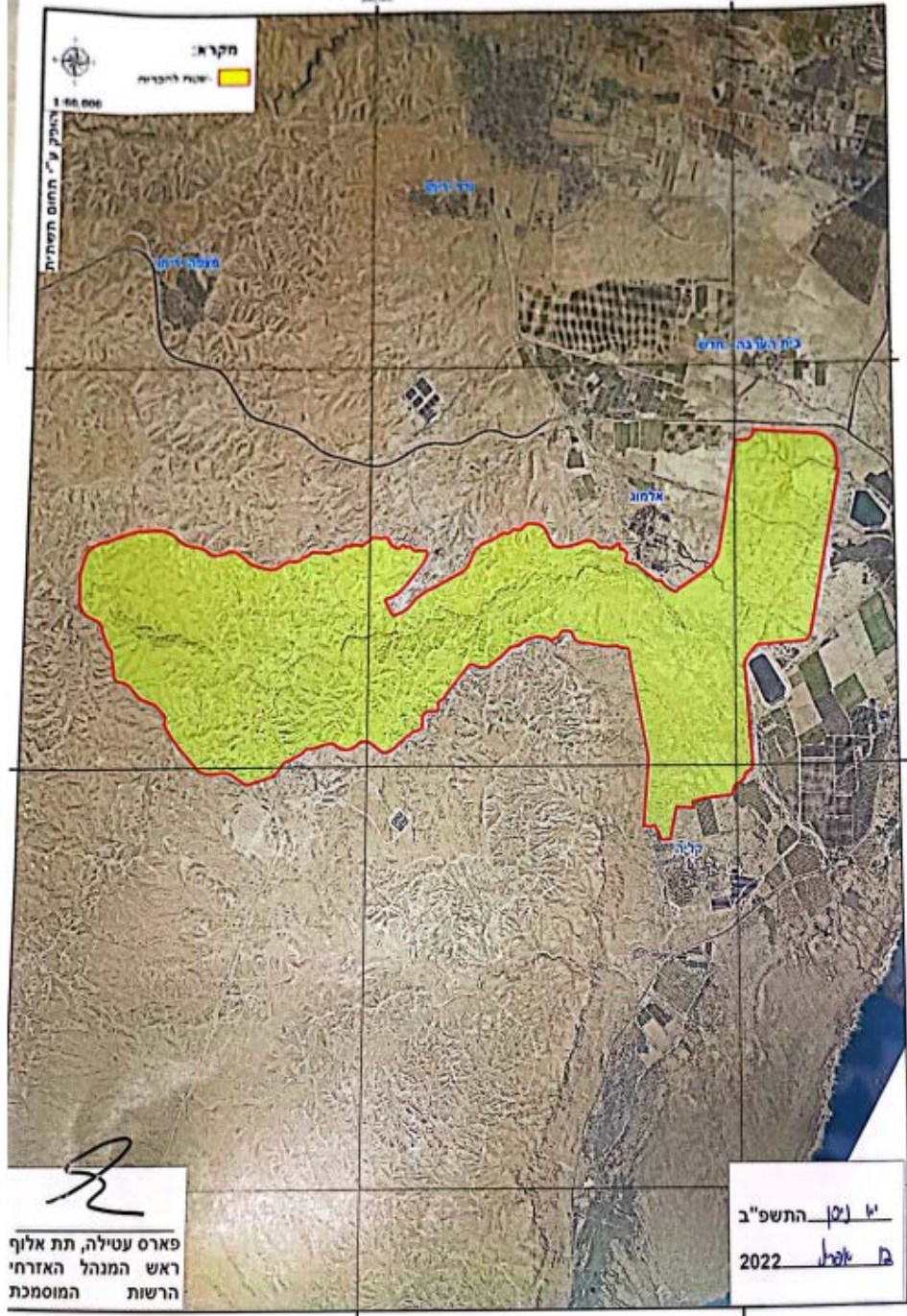
בתוקף סמכותי לפי סעיף 2 לצו בדבר הגנה על הטבע (יהודה ושומרון) (מס' 363) התש"ל-1969 (להלן – הצו) וסעיף 3 (א)(2) לצו בדבר הקמת מינהל אזרחי (יהודה ושומרון) (מס' 947) התשמ"ב-1981, הריני להכריז על הכרזת האתר "נחל אוג", בהתאם לגבולות השטח המתוחם במפה המצורפת להכרזה זו.

המפה החתומה המצורפת להכרזה זו הינה חלק בלתי נפרד מההכרזה ושטחה מוכר כ"שמורת טבע" כמשמעותה בצו.

תחילת תוקפה של ההכרזה זו מיום חתימתה.

עטילה	פארס	תא"ל	התשפ"ב	בניסן	י"א
האזרחי	המינהל	ראש	2022	באפריל	12
ושומרון	יהודה	באזור			

צבא הגנה לישראל
צו חסי' 363
צו בדבר הגנה על הטבע - נחל אונ



פארס עטילה, תת אלוף
ראש המנהל האזרחי
הרשות המוסמכת

11/10/2022

צבא הגנה לישראל

צו בדבר ניהול מועצות אזוריות (יהודה ושומרון) (מס' 783), תשל"ט-1979

תקנות המועצות האזוריות (תחום היישוב עמיחי - תיקון גבולות) (מועצה אזורית מטה בנימין) התשפ"ב-2022

בתוקף סמכותי לפי סעיף 1א לצו בדבר ניהול מועצות אזוריות (יהודה ושומרון) (מס' 783), תשל"ט-1979, ויתר סמכויותיי לפי כל דין ותחיקת ביטחון, הנני מתקין תקנות אלו:

- תחום היישוב**
1. א. השטח המסומן בצבע אדום במפה המהווה חלק בלתי נפרד מתקנות אלו והחתומה על ידי (להלן – המפה), יתווסף לתחום היישוב "עמיחי" (להלן – היישוב).
- ב. למען הסר ספק, הנני קובע כי מיקומו של תחום היישוב ייקבע בהתאם לקווי האורך וקווי הרוחב המסומנים במפה.
- פרסום**
2. העותקים מתקנות אלו ומהמפה יופקדו לעיונו של כל אדם בשעות העבודה הרגילות של המשרדים הבאים:
- א. משרד ראש ענף תשתית במינהל האזרחי לאזור יהודה ושומרון;
- ב. משרד הממונה כמשמעותו בתקנון המועצות המקומיות (יהודה ושומרון), התשמ"א-1981;
- ג. משרדי המועצה האזורית מטה בנימין;
- ד. משרדי הוועד המקומי "עמיחי".
- תחילה**
3. תחילת תוקפן של תקנות אלו ביום חתימתן.
- השם**
4. תקנות אלו ייקראו: "תקנות המועצות האזוריות (תחום היישוב עמיחי - תיקון גבולות) (מועצה אזורית מטה בנימין) התשפ"ב-2022".

אלוף	יהודה פוקס	התשפ"ב	בניסן	י"ג
מפקד	כוחות צה"ל	2022	באפריל	14
באזור	יהודה ושומרון			

צבא הגנה לישראל
 עו בדבר ניהול מועצות אזוריות (יהודה ושומרון) (מס' 783), התשל"ט-1979
 תקנות המועצות האזוריות (תחום היישוב עמיחי - תיקון גבולות)
 (מועצה אזורית מטה בנימין) התשפ"ב - 2022



מס' 783
 תיקון גבולות
 תחום היישוב עמיחי
 מועצה אזורית מטה בנימין

מ"ר: 1:12,500
 ת"ת: 00-12500

מ"ר: 1:12,500
 ת"ת: 00-12500
 2022
 תשפ"ב

צבא הגנה לישראל
חוק בריאות הציבור זמני מס' 43 לשנת 1966
הוראת בריאות הציבור החדשה (נגיף הקורונה) (בידוד בית והוראות שונות)
(תיקון מס' 12) (הוראת שעה), התשפ"ב-2022

בתוקף סמכותי לפי סעיפים 10 ו-15 לחוק בריאות הציבור, חוק זמני מס' 43 לשנת 1966, ועל פי הצו בדבר הקמת מינהל אזרחי (יהודה והשומרון) (מס' 947), התשמ"א-1981 הריני מתקין הוראות אלו:

1. תיקון סעיף ג3 .1 בהוראת בריאות הציבור החדשה (נגיף הקורונה החדש) (בידוד בית והוראות שונות) (הוראת שעה), התש"ף-2020 (להלן – ההוראה העיקרית), בסעיף ג3 –
 (1) במקום סעיף קטן (א) יבוא:

"(א) לא ישהה אדם שהוא אחד מהמפורטים להלן במקום שאינו מקום מגוריו והוא אינו בשטח פתוח, מבלי שהוא עוטה מסכה:

(1) אורח בעת שהיה במוסד רפואי, מוסד בריאות או מוסד רווחה או עובד בעת שהייה במוסד כאמור בסמוך למטופל; לעניין זה, "מוסד רפואי" שהוא אחד מאלה:

(א) בית חולים, מבראה בית מרפא וכל בנין המשמש, או מכוון לשמש, לקבל אנשים הסובלים מכל חולי, פצע, ליקוי גופני או רוחני ולקבלת נשים יולדות, כדי לטפל באנשים טיפול רפואי, בין שניתן או הובטח ובין שלא ניתן או הובטח שכן או תשלום ע"י כל אדם שנתקבל שם כנ"ל;

(ב) מרפאה המיועדת להגשת שירותי רפואה, רפואת שיניים וסיעוד, לרבות טיפול יום וטיפול לילה, להשגחה למטרות אלה על חולים, ועל נשים בזיקה להריון, ושיקום;

(ג) ארגון הנותן שירותי רפואת חירום.

(2) אדם שחלה עליו חובת בידוד לפי צו זה או אדם שנודע לו כי הוא אדם המצוי בבידוד בדרכו למקום הבידוד.

(2) במקום סעיף קטן (1א) יבוא:

"(1א) לגבי מי שמפורט בסעיף קטן (א)(1) או (2) תחול החובה לעטות מסכה גם בשטח פתוח".

2. תחילה של הוראה זו ביום חתימתה.

3. שם הוראה זו תיקרא "הוראת בריאות הציבור החדשה (נגיף הקורונה) (בידוד בית והוראות שונות) (תיקון מס' 12) (הוראת שעה), התשפ"ב-2022".

כ"ו	בניסן	התשפ"ב	תא"ל	פארס	עטילה
27	באפריל	2022	ראש	המינהל	האזרחי
			באזור	יהודה	ושומרון

חוק תכנון ערים, כפרים ובנינים, מס' 79 לשנת 1966

תקנות אישור הקמה ופטור מהיתר עבור מתקני תשתית בעלי חשיבות אזורית (הוראת שעה) (תיקון מס' 2) (יהודה ושומרון), התשפ"ב-2022

בתוקף סמכותי כראש המינהל האזרחי, בהתאם לסעיף 67 לחוק תכנון ערים, כפרים ובנינים,
מס' 79 לשנת 1966 (להלן - החוק), הנני מתקין תקנות אלה:

- תיקון תקנה 9**
בתקנה 9 לתקנות, במקום המילים "תוקפן עד ליום 1 במאי 2022" יבוא
"תוקפן עד ליום 1 במאי 2024".
- תחילה**
תחילתן של תקנות אלה ביום חתימתן.
- השם**
תקנות אלה תיקראנה: "תקנות אישור הקמה ופטור מהיתר עבור מתקני
תשתית בעלי חשיבות אזורית (הוראת שעה) (תיקון מס' 2) (יהודה ושומרון),
התשפ"ב-2022".

ו'	באייר	התשפ"ב	תא"ל	פארס	עטילה
27	באפריל	2022	ראש	המנהל	האזרחי
			לאזור	יהודה	ושומרון

צבא הגנה לישראל

צו בדבר ניהול המועצות המקומיות (יהודה ושומרון) (מס' 892), התשמ"א-1981

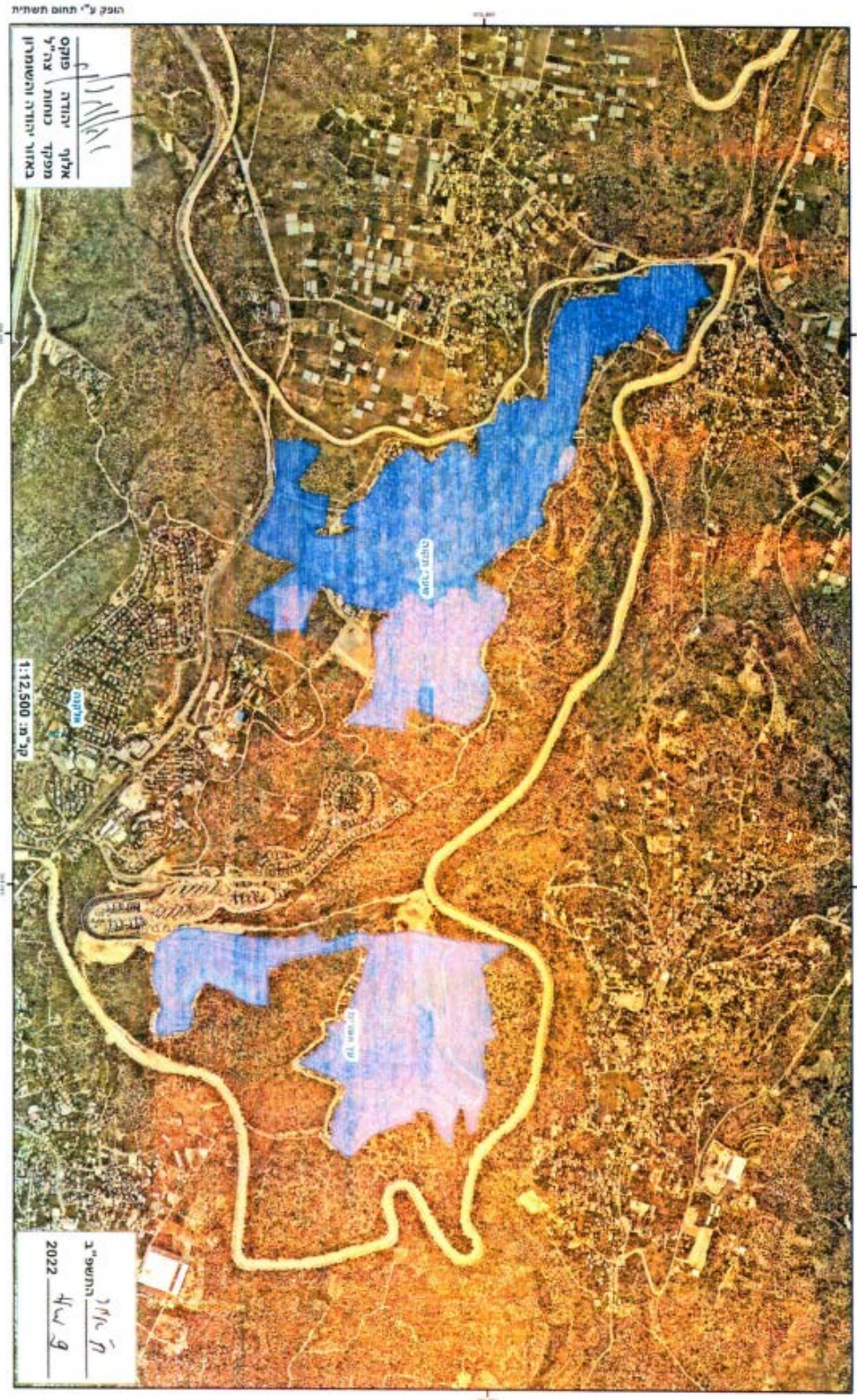
תקנות המועצות המקומיות (הוספת המועצה המקומית "שער שומרון") (יהודה ושומרון), התשפ"ב-2022

בתוקף סמכותי לפי סעיף 1א לצו בדבר ניהול המועצות המקומיות (יהודה ושומרון) (מס' 892),
התשמ"א-1981 (להלן – הצו), ויתר סמכויותיי על-פי כל דין ותחיקת ביטחון, הנני מתקין תקנות אלו:

1. **תיקון התוספת**
בתוספת לצו, אחרי פרט 17, יבוא "18. שער שומרון".
2. **הוספת מפה**
תחום המועצה המקומית "שער שומרון" הוא השטח המתוחם בצבע כחול והנושא את שם המועצה המקומית במפה המצורפת לתקנות אלה.
3. **הפקדת המפה**
 - א. משרד ראש ענף תשתית במינהל האזרחי לאזור יהודה ושומרון;
 - ב. משרד הממונה כשמשמעותו בתקנון המועצות המקומיות (יהודה ושומרון), התשמ"א-1981;
 - ג. משרד המועצה האזורית שומרון.
4. **תחילה**
תחילת תוקפן של תקנות אלה ביום 7 ביוני 2022.
5. **השם**
תקנות אלו ייקראו: "תקנות המועצות המקומיות (הוספת המועצה המקומית "שער שומרון") (יהודה ושומרון), התשפ"ב-2022"

פוקס	יהודה	אלוף	התשפ"ב	באייר	חי
צה"ל	כוחות	מפקד	2022	במאי	9
ושומרון	יהודה	באזור			

צבא הגנה לישראל
 צו בדבר ניהול מועצות מקומיות (יהודה ושומרון) (מס' 892), התשפ"א-1981
 תקנות המועצות המקומיות (היסטת המועצה המקומית "שער שומרון")
 (יהודה ושומרון), התשפ"ב-2022



צבא הגנה לישראל

צו בדבר ניהול המועצות האזוריות (יהודה ושומרון) (מס' 783), התשל"ט-1979

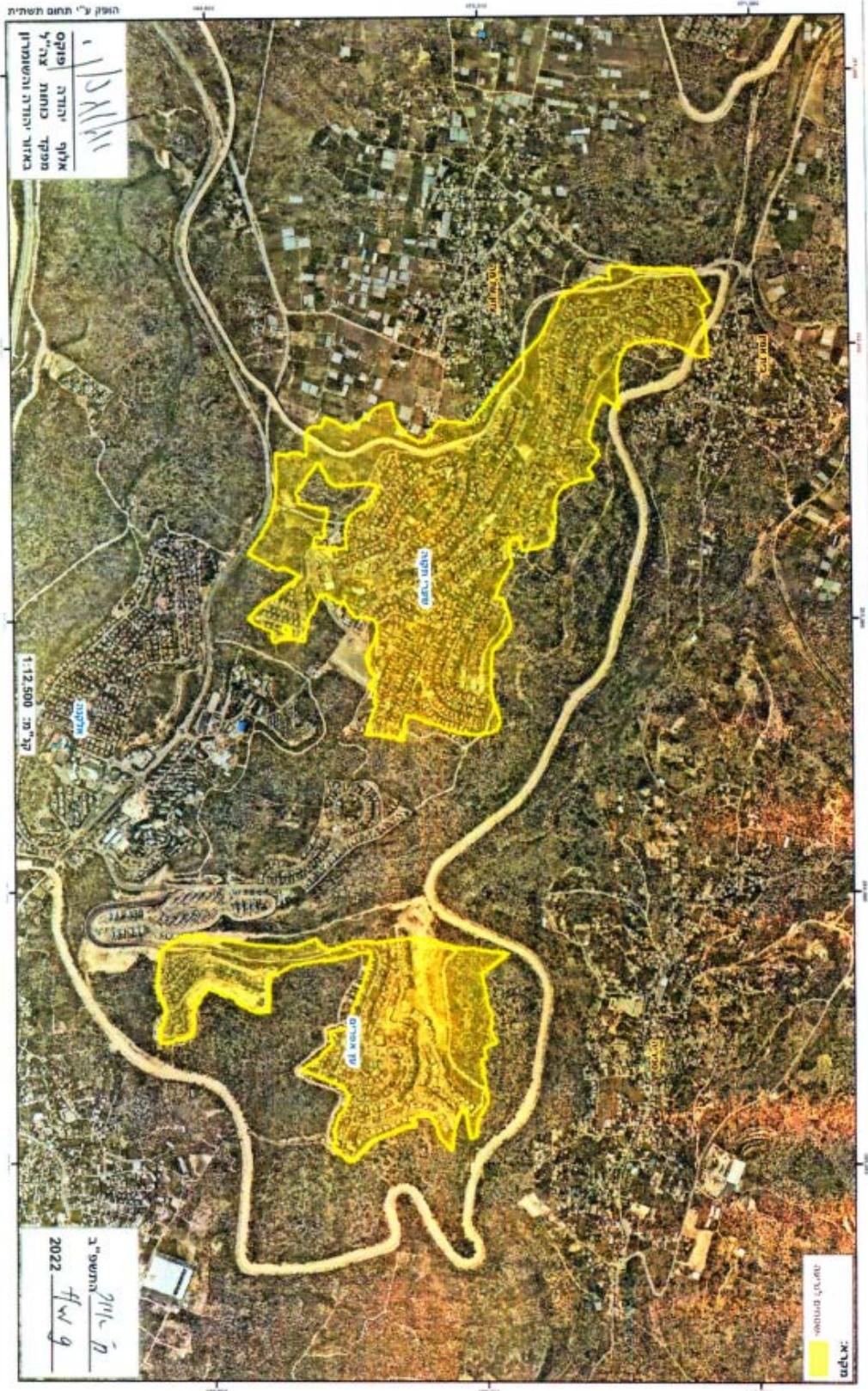
תקנות המועצות האזוריות (הסרת יישובים) (מועצה אזורית שומרון), התשפ"ב-2022

בתוקף סמכותי לפי סעיף 1א לצו בדבר ניהול המועצות האזוריות (יהודה ושומרון) (מס' 783),
התשל"ט-1979 (להלן – הצו), ויתר סמכויותיי על-פי כל דין ותחיקת ביטחון, הנני מתקין תקנות אלו:

1. **תיקון התוספת**
בתוספת לצו, בפסקה ו', המילים "19. עץ אפרים" ו-"27. שערי תקווה" – יימחקו; היישובים המסומנים "20. עד" "26. יסומנו בהתאמה" "19. עד" "25.", והיישוב המסומן "28. יסומן" "26."
2. **תחום המועצה האזורית**
א. השטחים המסומנים בצבע צהוב במפה המהווה חלק בלתי נפרד מתקנות אלו וחתומה על ידי (להלן – המפה), ייגרעו מתחום המועצה האזורית שומרון (להלן – המועצה).
ב. למען הסר ספק, הנני קובע כי מיקומה של תחום המועצה ייקבע בהתאם לקווי האורך וקווי הרחוב המסומנים במפה.
3. **פרסום**
העתקים מתקנות אלו ומהמפה יופקדו לעיונו של כל אדם בשעות העבודה הרגילות של המשרדים הבאים:
א. משרד ראש ענף תשתית במנהל האזרחי לאזור יהודה ושומרון;
ב. משרד הממונה כמשמעותו בתקנון המועצות המקומיות (יהודה ושומרון), התשמ"א-1981;
ג. משרדי המועצה האזורית שומרון.
4. **תחילה**
תחילת תוקפן של תקנות אלה ביום 7 ביוני 2022.
5. **השם**
תקנות אלה תיקראנה: "תקנות המועצות האזוריות (הסרת יישובים) (מועצה אזורית שומרון), התשפ"ב-2022".

חי	באייר	התשפ"ב	אלוף	יהודה	פוקס
9	במאי	2022	מפקד	כוחות	צה"ל
			באזור	יהודה	ושומרון

צמח הגנה לישראל
 או בדבר ניהול מועצות אזוריות (יהודה והשומרון) (מס' 783), התשל"ט - 1979
 תקנות המועצות האזוריות (הסרת יישובים) (מועצה אזורית שומרון), התשפ"ב



צבא הגנה לישראל

חוק להארכת תוקפן של תקנות שעת חירום (יהודה ושומרון – שיפוט בעבירה ועזרה משפטית), תשס"ז-2007

כתב הסמכה

בתוקף סמכותי כמפקד כוחות צה"ל באזור יהודה ושומרון ובהתאם לסמכותי לפי סעיף 4א(א1) לחוק להארכת תוקפן של תקנות שעת חירום (יהודה ושומרון - שיפוט בעבירות ועזרה משפטית), תשס"ז-2007, ועל פי כל דין ותחיקת בטחון, ולאחר שהשתכנעתי כי הסמכה זו נדרשת לצורך פעילותה התקינה של "הוועדה לבחינת הטענות בדבר מאוימות על רקע שיתוף פעולה עם ישראל" (להלן - "הוועדה"), ולאחר שנועצתי בעניין עם היועץ המשפטי לאזור יהודה ושומרון, הנני מסמיך בזאת את:

ראש מחלקת מבצעים במפקדת תיאום פעולות הממשלה בשטחים

היועץ המשפטי של הוועדה

מרכזת הוועדה

לקבל מהמשטרה מידע מן המרשם הפלילי, וזאת לפי דרישתם ולשם מילוי תפקידם במסגרת הוועדה.

י	בניסן	התשפ"ב	אלוף	יהודה	פוקס
			מפקד	כוחות	צה"ל
11	באפריל	2022	באזור	יהודה	ושומרון

צבא הגנה לישראל

צו בדבר הקמת מינהל אזרחי (יהודה ושומרון) (מס' 947), התשמ"ב-1981

כתב מינוי לרשם מקרקעין

בתוקף סמכותי לפי סעיף 5 לצו בדבר הקמת מנהל אזרחי (יהודה ושומרון) (מס' 947), התשמ"ב-1981 (להלן – הצו העיקרי), ולפי כל דין ותחיקת הביטחון, הנני ממנה בזאת את:

מר דור אסמרה, ת.ז. 300728573

לכהן כרשם בענייני מקרקעין באזור יהודה ושומרון, לעניין כל דין או תחיקת ביטחון.

תחילת תוקפו של מינוי זה ביום חתימתו.

א'	באיר	התשפ"ב	תא"ל	פארס	עטילה
2	במאי	2022	ראש	המנהל	האזרחי
			באזור	יהודה	ושומרון

جيش الدفاع الإسرائيلي

الأمر بشأن إزالة مباني جديدة (تعليمات مؤقتة) (يهودا والسامرة) (تعديل رقم ٢) (رقم ٢١٢١)، ٥٧٨٢-٢٠٢٢

بموجب صلاحياتي كقائد قوات جيش الدفاع الإسرائيلي في المنطقة، وبما إنني اعتقد أن الأمر ضروري من أجل تحقيق الحكم الصحيح والحفاظ على النظام العام انني امر بهذا:

١. تعديل المادة ١٢ في المادة ١٢ من الأمر بشأن إزالة مباني جديدة (تعليمات مؤقتة) (يهودا والسامرة) (رقم ١٧٩٧)، ٥٧٧٨-٢٠١٨ (فما يلي: "الأمر الأصلي")، تلغى الفقرات (ب) و- (ج).
٢. تعديل اسم الامر ١٣ من الامر الأصلي، الكلمات "تعليمات مؤقتة" تحذف.
٣. بدء سريان هذا الامر من يوم توقيعه.
٤. الاسم هذا الامر: "الأمر بشأن إزالة مباني جديدة (تعليمات مؤقتة) (يهودا والسامرة) (تعديل رقم ٢) (رقم ٢١٢١)، ٥٧٨٢-٢٠٢٢".

٢٧ نيسان ٥٧٨٢
٢٨ نيسان ٢٠٢٢
ألوف يهودا فوكس
قائد قوات جيش الدفاع الإسرائيلي
بمنطقة يهودا والسامرة

جيش الدفاع الإسرائيلي

أمر بشأن تعيين واستخدام موظفين في الجهاز الحكومي (تعديل رقم ٢٤) (يهودا والسامرة)
(رقم ٢١٢٢)، ٥٧٨٢-٢٠٢٢

بموجب صلاحياتي كقائد قوات جيش الدفاع الاسرائيلي في المنطقة، وبما انني اعتقد ان الامر ضروري لمصلحة المنطقة، لإحلال الحكم الصحيح، ولضمان رفاهية ومصلحة السكان ولأجل تقديم الخدمات العامة في المنطقة وتشغيلها، فأني أمر بهذا ما يلي:

١. تعديل الذيل في الامر بشأن تعيين واستخدام موظفين في الجهاز الحكومي (يهودا والسامرة) (رقم ٣٧)، ٥٧٢٧-١٩٦٧، في الذيل، في البند ١، في البند الثانوي (ج) بدل الكلمات " لا تزيد عن اثني عشر شهرا" يأتي: " لا تزيد عن ثمانية عشر شهرا".
٢. تعليمات مؤقتة يسري هذا الامر لغاية يوم ٢٠٢٢/٦/٣١.
٣. بدء سريان بدء سريان هذا الامر بيوم ١ نيسان ٢٠٢٢.
٤. الاسم يسمى هذا الامر: "الأمر بشأن تعيين واستخدام موظفين في الجهاز الحكومي (تعديل رقم ٢٤) (يهودا والسامرة) (رقم ٢١٢٢) (تعليمات مؤقتة)، ٥٧٨٢-٢٠٢٢".

٢	ايار	٥٧٨٢	الوف يهودا فوكس
٣	آيار	٢٠٢٢	قائد قوات جيش الدفاع الإسرائيلي بمنطقة يهودا والسامرة

جيش الدفاع الإسرائيلي

أمر بشأن المرور (يهودا والسامرة) (رقم ١٣١٠)، ١٩٩٢-٥٧٥٢

أنظمة المرور (يهودا والسامرة)، ١٩٩٢-٥٧٥٢

إعلان بشأن تحديد إشارات مرور (يهودا والسامرة)، ٢٠٢١-٥٧٨١

بموجب صلاحياتي وفق النظام ١٦ من أنظمة المرور (يهودا والسامرة)، ١٩٩٢-٥٧٥٢ (فيما يلي - الأنظمة)، فإنني أمر بهذا ما يلي:

١. تعريف

في هذا الإعلان-

"دراجة هوائية"-بما في ذلك كل المركبات التي بموجب الأنظمة يسمح لها السفر على مسار الدراجات الهوائية كمفهومها في النظام ١٢٩ (ب) من الأنظمة، بما في ذلك دراجات هوائية ذات محرك مساعد والدرجة (الكوركنيت) كمفهومهم في أنظمة المرور، ١٩٦١-٥٧٢١، حسب سريانهم في إسرائيل بين الحين والآخر؛

"الوجهة"-اسم موقع او مكان يمكن كتابته على إشارة المرور لأجل التوجيه؛

"الوجهة الأولية"-رقم الطريق التي عبرها يمكن الوصول الى الوجهة؛

"لوحة إشارات المرور"-التي حددت في الذيل؛

"حاجز"-تنظيم حركة السير مبني على الشارع، مثل الجزيرة المرورية والفاصل المبني؛

"الرمز"-الرمز الذي يدل على الوجهة؛

"بي" علامة في لوحة الإشارات المرورية تدل على إشارة تبعث الضوء؛

"طلاء"-يشمل مواد أخرى، مثل المواد البلاستيكية؛

"معياري إسرائيلي"-معياري الذي حدد على يد معهد المعايير في إسرائيل؛

"إشارة مرور مرسومة على سطح الطريق"-رسم على سطح الطريق، في وسط الطريق او على حجارة الرصيف، بالطلاء او بأي وسيلة أخرى؛

"إشارة مرور تبعث ضوء"-إشارة تضيء بواسطة تقنية بعث ضوء.

٢. تحدد نماذج إشارات المرور، أنواعها، أشكالها، علاماتها، أرقامها ومدلولها في لوحة إشارات المرور التي في الذيل.

تحديد
إشارات
المرور

المواصفات والشروط لإشارة المرور ٣. تكون إشارة المرور، عدا إشارة المرور المرسومة على سطح الطريق، كالمفصل في لوحة إشارات المرور ووفق المعيار الإسرائيلي ١٢٨٩٩ وتكون الإشارة المرسومة على سطح الطريق كالمفصل في لوحة إشارات المرور ووفق المعايير الإسرائيلية ١٤٢٣، ١٧٩٠، ١٨٧١ او المعيار ٧٩٦٢؛ تودع المعايير المذكورة لاطلاع الجمهور في مكاتب الضابط لشؤون المواصلات في الإدارة المدنية لمنطقة يهودا والسامرة (فيما يلي في هذا الإعلان-الضابط لشؤون المواصلات).

طريقة وضع إشارة المرور ٤. (أ) تكون طريقة رسم إشارة المرور على سطح الطريق وفق المعيار ٩٣٤، المودع لاطلاع الجمهور في مكتب الضابط لشؤون المواصلات؛

(ب) طريقة وضع إشارات المرور المفصلة في العامود أ فيما يلي، كالمحدد مقبلها في العامود ب-

(١) ٢٠١ حتى ٢٠٨، بحال اتاحة فوق مصابيح إشارة المرور الانعطاف الى بعض الاتجاهات الضوئية

(٢) ٢١٦ حتى ٢١٩، ٣٠٩، ٣١٠، على جانبي الطريق ٤٢٠ حتى ٤٢٥، ٤٢٧

(٣) ٦٠٢، ٦٠٣، ٦٠٧، ٦١٥، فوق المسارات ٦١٦، ٧٢٣ حتى ٧٢٦ بي

(٤) ٣٠٧، ٣٠٨، ٤٠٢، ٦١٨، توضع سويتا بكل طريق

(٥) ٤٣٩، ٦٣٠، ٦٣١، تحت إشارة المرور موضوع التوجيه

(٦) ٤١٩، ٤١٨، ٤٢٤، ٤٢٥، توضع الاشاراتان واحدة خلف الأخرى في شارع باتجاهيين

(٧) ٨٠١ حتى ٨٢١، على سطح الشارع، الرصيف او حجارة الرصيف

(٨) ٤٢٦، ٤٢٦ بي، على جانبي الطريق او فوق المسارات

(ج) توضع إشارات المرور الغير وارده في العامود أ من اللائحة في الفقرة (ب)، على الجانب الايمن من الطريق، او على الجانب الايسر من الطريق او على كلي الجانبين او فوق المسارات او فوق إشارة المرور الضوئية او فوق الحاجز، وفق ظروف الطريق؛

(د) مقاسات إشارة المرور لا تقل عن المفصل فيما يلي-

(١) طول الضلع في إشارة مرور مثلثه-لا يقل عن ٦٠ سم؛

- (٢) قطر إشارة مرور دائرية-لا يقل عن ٥٠ سم؛
- (٣) قطر إشارة مرور دائرية الموضوععة فوق مصابيح إشارة مرور ضوئية-لا يقل عن ٣٥ سم؛
- (٤) طول إشارة مرور مستطيلة-لا يقل عن ١٠ سم، وقاعدته-لا تقل عن ١٠ سم؛
- (٥) قطر مصباح إشارة المرور الضوئية-لا يقل عن ٢٠ سم؛
- (٦) قطر الدائرة الفاصلة في إشارة المرور ٣٠٢ (قف)-لا يقل عن ٦٥ سم؛
- (٧) طول الرمز المبين في إشارة توجيهية-لا يقل عن ٢٧ سم، وقاعدته لا تقل عن ٢٧ سم؛

(هـ) منوطا بما بورد في هذه المادة، تكون طريقة وضع إشارات المرور، مكانها، ومقاساتها، كالمفصل في التعليمات لوضع إشارات مرور الذي نشرها المفتش على المواصلات في منطقة يهودا والسامرة، المودوعة لإطلاع الجمهور في مكاتب الضابط لشؤون المواصلات خلال ساعات الدوام العادية.

٥. انحراف طفيف عن مقاسات، لون، شكل، طريقة وضع، او رسم إشارة المرور، الذي لا يؤدي الى تغير مفهومها، لا يمس بسريانها.
٦. الغاء يلغى بهذا الإعلان بشأن تحديد إشارات مرور (يهودا والسامرة)، ٥٧٧٣-٢٠١٣.
٧. بدء سريان هذا الإعلان بيوم توقيعه.
٨. تعليمات انتقالية إشارة مرو التي وضعت او رسمت او حددت قبل بدئ سريان هذا الإعلان، تعتبر كأنها وضعت، رسمت او حددت بموجب هذا الإعلان، ويكون لها مدلول الإشارة المتطابقة او لأكثر تشابها من لوحة إشارات المرور.
٩. الاسم يسمى هذا الإعلان: "الإعلان بشأن تحديد إشارات مرور (يهودا والسامرة)، ٥٧٨١-٢٠٢١.

٢٠	تموز	٥٧٨١	يسرائل	افريات
٣٠	حزيران	٢٠٢١	مفتش	المرور
			في منطقة يهودا والسامرة	

الذيل

لائحة

إشارات المرور


الجزء ١

اشارات

التحذير
والانذار

١٥٢ - ١٠١

١. شكل الإشارة ولونها	٢. رقمها	٣. مدلولها	٤. تسري:
	١٠١	شارع مشوش.	بالطريق التي امامك.
	١٠٢	انعطاف حاد إلى اليمين.	بالطريق التي امامك.
	١٠٣		
	١٠٤	انعطاف إلى اليمين ثم إلى اليسار او انعطاف إلى اليسار ثم إلى اليمين.	بالطريق التي امامك.
	١٠٥		
	١٠٦	طريق ملتوية	بالطريق التي امامك.
	١٠٧	تحذير وإرشاد في منعطف حاد: الطريق باتجاه الأسهم المرسومة على الإشارة،	بالطريق التي امامك.
	١٠٨	اعبر قبل الإشارة.	

١. شكل الإشارة ولونها	٢. رقمها	٣. مدلولها	٤. تسري:
	١٠٩	الشارع آخذ في الضيق.	بالطريق التي امامك.
	١١٠	الشارع آخذ في الضيق من اليمين او من اليسار، بالتناسب	بالطريق التي امامك.
	١١١		
	١١٢	وسم مكان ضيق او عائق: الطريق آخذة في الضيق نصبت الإشارة على احد جوانب الطريق فقط، معناة العائق في هذا الجانب من الطريق. الخطوط المائلة نحو الأسفل باتجاه مركز المسلك المجاور.	مكان نصبه.
	١١٣	عائق مرتفع مكان عبور ارتفاعه اقل من ٤,٨٠ متر	مكان نصبه.
	١١٤	مفرق تقاطع طرق.	بالمفرق الذي امامك.
	١١٥	مفرق تفرع طرق: إلى اليمين او الى اليسار	بالمفرق الذي امامك.
	١١٦		

١. شكل الإشارة ولونها	٢. رقمها	٣. مدلولها	٤. تسري:
	١١٧	مفرق تفرع طرق	بالمفرق الذي امامك.
	١١٨	تحذير وإرشاد في ملتقى تفرع طرق: بالطريق الموسومة بأسهم على إشارة المرور، اعبّر قبل الإشارة.	بالمفرق الذي امامك.
	١١٩	مفرق تفرعات طرق: نحو اليمين ثم نحو اليسار او نحو اليسار ثم الى اليمين، بالتناسب.	في مفارق الطرق امامك
	١٢٠		
	١٢١	دوار مروري	بالمفرق الذي امامك.
	١٢٢	إشارة ضوئية.	بالطريق التي امامك.
	١٢٣	اندماج شارع فيه حق الأولوية مع طريق جانبية من اليمين او من اليسار، بالتناسب.	في اندماج الطرق الذي امامك
	١٢٤	ممنوع الاستدارة إلى الطريق الجانبية	

١. شكل الإشارة ولونها	٢. رقمها	٣. مدلولها	٤. تسري:
	١٢٥	إندماج مع شارع فيه حق الأولوية من اليمين أو اليسار، بالتناسب.	في اندماج الطرق الذي امامك
	١٢٦	ممنوع الإستدارة إلى اليمين أو الى اليسار.	
	١٢٧	ازدحام في حركة السير أمامك.	بالطريق التي امامك. بحال وضع فوق الشارع، تسري فقط على المسلك الذي تحتها.
	م١٢٧		
	١٢٨	قطار محلي يعبر. وضع تحتها إشارة رقم ٦٢٩ مع اسهم، يمكن حركة الأقطارات بكلى الاتجاهين.	بالطريق التي امامك.
			
	١٢٩	ملتقى سكة حديدية. وضع تحتها إشارة رقم ٦٢٩ مع اسهم، يمكن حركة الأقطارات بكلى الاتجاهين.	بالطريق التي امامك.
			

١. شكل الإشارة ولونها	٢. رقمها	٣. مدلولها	٤. تسري:
	١٣٠	ملتقى سكة حديدية. تبعد حوالي ٣٠٠ متر، الا اذا ذكر عكس ذلك في الإشارة رقم ٦٣٠ من تحتها.	بالطريق التي امامك.
	١٣١	ملتقى سكة حديدية. تبعد حوالي ٢٠٠ متر، الا اذا ذكر عكس ذلك في الإشارة رقم ٦٣٠ من تحتها.	بالطريق التي امامك.
	١٣٢	ملتقى سكة حديدية. تبعد حوالي ١٠٠ متر، الا اذا ذكر عكس ذلك في الإشارة رقم ٦٣٠ من تحتها.	بالطريق التي امامك.
	١٣٣	مكان ملتقى سكة حديدية- سكة حديدية واحدة .	في الملتقى الذي امامك
	١٣٤	مكان ملتقى سكة حديدية- اكثر من سكة حديدية واحدة.	في الملتقى الذي امامك
	١٣٥	ممر لعبور المشاة بالقرب من المكان	بالطريق التي امامك.
	١٣٦	مشاة بالقرب من المكان	بالطريق التي امامك.

٤. تسري:	٣. مدلولها	٢. رقمها	١. شكل الإشارة ولونها
بالطريق التي امامك.	حركة سير دراجات هوائية بالقرب من المكان؛ لهذا الغرض "دراجة هوائية"- كمفهومها في المادة ١ من هذا الإعلان.	١٣٧	
بالطريق التي امامك.	نفق.	١٣٨	
بالطريق التي امامك.	إشارة "قف" ٣٠٢ في الطريق.	١٣٩	
بالطريق التي امامك.	منحدر خطر.	١٤٠	
بالطريق التي امامك.	خطر التزحلق.	١٤١	
بالطريق التي امامك.	حجارة متدحرجة من اليمين أو من اليسار، بالتناسب.	١٤٢	
		١٤٣	






١. شكل الإشارة ولونها	٢. رقمها	٣. مدلولها	٤. تسري:
	١٤٤	مطبات.	بالطريق التي امامك.
	١٤٥	حركة سير بالإتجاهين	بالطريق التي امامك.
	١٤٦	حيوانات.	بالطريق التي امامك.
			
	١٤٧	مركبات عمل او تراكتور تقطع الطريق	بالطريق التي امامك.
	١٤٨	أعمدة توجيه وتحذير على جانب الطريق: عاكس للضوء مربع- الجانب الأيمن من الشارع. عاكسان للضوء دائريان - الجانب الأيسر من الشارع	على جوانب الطريق التي .
	١٤٩	عامود للتوجيه او الفصل.	على جانبي المسلك الذي امامك.

٤.

٣.

٢.

١.

شكل الإشارة ولونها	رقمها	مدلولها	تسري:
	١٥٠	مكان خطر لم تحدد له إشارة مرور خاصة.	بالطريق التي امامك.
	١٥٠م		
	١٥١	حادث سير	بالطريق التي امامك.
	١٥١م		
	١٥٢	رياح جانبية	بالطريق التي امامك.

الجزء ٢

إشارات الإرشاد

٢٠١ - ٢٣١

١. شكل الإشارة ولونها	٢. رقمها	٣. مدلولها	٤. تسري :
	٢٠١	سر إلى الأمام أو الى اليمين. سهم باللون الأصفر يدل على اتجاه السير للمواصلات العامة فقط كما هو مفصل في الإشارة ٥٠١. تسمح الاستدارة للاتجاه المعاكس (حذوة حصان) لجهة اليمين، ما لم يمنع بواسطة إشارة أخرى. يتم اختيار المسلك وفق الإشارة ٨١٣ أو ٩٢٦.	في المفرق أو حركة السير التي أمامك. وضعت الإشارة فوق إشارة ضوئية، تسري تعليمات الإشارة الضوئية على حركة السير المسموحة وفق الإشارة؛ وضعت الإشارة فوق الطريق، تسري فقط على مسار الذي تحتها.
	٢٠٢	سر إلى الأمام أو الى اليسار. سهم باللون الأصفر يدل على اتجاه السير للمواصلات العامة فقط كما هو مفصل في الإشارة ٥٠١. تسمح الاستدارة للاتجاه المعاكس (حذوة حصان) لجهة اليسار، ما لم يمنع بواسطة إشارة أخرى. يتم اختيار المسلك وفق الإشارة ٨١٣ أو ٩٢٦.	في المفرق أو حركة السير التي أمامك. وضعت الإشارة فوق إشارة ضوئية، تسري تعليمات الإشارة الضوئية على حركة السير المسموحة وفق الإشارة؛ وضعت الإشارة فوق الطريق، تسري فقط على مسار الذي تحتها.
	٢٠٣	سر إلى الأمام. بحال كان السهم مائلاً، سر باتجاه السهم. سهم باللون الأصفر يدل على اتجاه السير للمواصلات العامة فقط كما هو مفصل في الإشارة ٥٠١. يمنع الاستدارة للاتجاه المعاكس (حذوة حصان). يتم اختيار المسلك وفق الإشارة ٨١٣ أو ٩٢٦.	عند المفرق أو على حركة السير التي أمامك. وضعت الإشارة فوق إشارة ضوئية، تسري تعليمات الإشارة الضوئية على حركة السير المسموحة وفق الإشارة؛ وضعت الإشارة فوق الطريق، تسري فقط على مسار الذي تحتها.

٤. تسري:	٣. مدلولها	٢. رقمها	١. شكل الإشارة ولونها
في المفرق أو في حركة المرور التي أمامك.	<p>سر إلى اليمين-سر من أمام إشارة المرور، سهم باللون الأصفر يدل على اتجاه السير للمواصلات العامة فقط. كما هو محدد في العلامة ٥٠١.</p> <p>في حالة وضع اللافتة فوق إشارة ضوئية، يتم تطبيق تعليمات الإشارة الضوئية على حركة المرور المسموح بها حسب الإشارة.</p> <p>تسمح الاستدارة للاتجاه المعاكس (حذوة حصان) لجهة اليمين، ما لم يمنع بواسطة إشارة أخرى.</p> <p>سيكون اختيار المسلكات وفقاً للعلامة ٨١٣ أو ٩٢٦.</p>	٢٠٤	
في المفرق أو في حركة المرور التي أمامك.	<p>سر إلى اليسار-سر من أمام إشارة المرور، سهم باللون الأصفر يدل على اتجاه السير للمواصلات العامة فقط. كما هو محدد في العلامة ٥٠١.</p> <p>في حالة وضع اللافتة فوق إشارة ضوئية، يتم تطبيق تعليمات الإشارة الضوئية على حركة المرور المسموح بها حسب الإشارة.</p> <p>تسمح الاستدارة للاتجاه المعاكس (حذوة حصان) لجهة اليسار، ما لم تمنع بواسطة إشارة أخرى.</p> <p>سيكون اختيار المسلكات وفقاً للعلامة ٨١٣ أو ٩٢٦.</p>	٢٠٥	



١. شكل الإشارة ولونها	٢. رقمها	٣. مدلولها	٤. تسري:
	٢٠٦	سر إلى اليمين-من بعد إشارة المرور، سهم باللون الأصفر يدل على اتجاه السير للمواصلات العامة فقط. كما هو محدد في الإشارة ٥٠١. يُسمح بقلب حدوة الحصان إلى اليمين، ما لم تحظره إشارة أخرى. سيكون اختيار المسلكات وفقاً للعلامة ٨١٣ أو ٩٢٦.	في المفرق أو على حركة السير أمامك. عندما توضع الإشارة فوق إشارة ضوئية، تسري تعليمات الإشارة الضوئية على حركة السير التي تسمح بها الإشارة؛ توضع الإشارة فوق الطريق، وتطبق فقط على المسلك الذي تحتها.
	٢٠٧	سر إلى اليسار-سر خلف إشارة المرور، سهم باللون الأصفر يدل على اتجاه السير للمواصلات العامة فقط. كما هو محدد في الإشارة ٥٠١. تسمح الاستدارة للاتجاه المعاكس (حدوة حصان) لجهة اليمين، ما لم يمنع بواسطة إشارة أخرى. سيكون اختيار المسلكات وفقاً للعلامة ٨١٣ أو ٩٢٦.	في المفرق أو على حركة السير أمامك. عندما توضع الإشارة فوق إشارة ضوئية، تسري تعليمات الإشارة الضوئية على حركة السير التي تسمح بها الإشارة؛ توضع الإشارة فوق الطريق، وتطبق فقط على المسلك الذي تحتها.
	٢٠٨	سر إلى اليمين أو إلى اليسار، سهم باللون الأصفر يدل على اتجاه السير للمواصلات العامة فقط. كما هو محدد في الإشارة ٥٠١. تسمح الاستدارة للاتجاه المعاكس (حدوة حصان) لجهة اليمين أو اليسار، ما لم يمنع بواسطة إشارة أخرى. سيكون اختيار المسلكات وفقاً للعلامة ٨١٣ أو ٩٢٦.	في المفرق أو على حركة السير أمامك. عندما توضع الإشارة فوق إشارة ضوئية، تسري تعليمات الإشارة الضوئية على حركة المرور التي تسمح بها الإشارة؛ توضع الإشارة فوق الطريق، وتطبق فقط على المسلك الذي تحتها.

٤. تسري:	٣. مدلولها	٢. رقمها	١. شكل الإشارة ولونها
عند المفرق أو على حركة السير التي أمامك. عندما توضع الإشارة فوق إشارة ضوئية، تسري تعليمات الإشارة الضوئية على حركة المرور التي تسمح بها الإشارة؛ توضع الإشارة فوق الطريق، وتطبق فقط على المسلك الذي تحته.	سر الى الامام أو حذوة حصان من اليمين، يمنع القيام بحذوة حصان الى اليسار. يشير السهم الأصفر إلى اتجاه سير المواصلات العامة كما هو موضح في الإشارة ٥٠١. سيكون اختيار المسلكات وفقاً للعلامة ٨١٣ أو ٩٢٦	209	
عند المفرق أو على حركة السير التي أمامك. عندما توضع الإشارة فوق إشارة ضوئية، تسري تعليمات الإشارة الضوئية على حركة المرور التي تسمح بها الإشارة؛ توضع الإشارة فوق الطريق، وتطبق فقط على المسلك الذي تحته.	سر الى الامام أو حذوة حصان من اليسار، يمنع القيام بحذوة حصان الى اليمين. يشير السهم الأصفر إلى اتجاه سير المواصلات العامة كما هو موضح في الإشارة ٥٠١. سيكون اختيار المسلكات وفقاً للعلامة ٨١٣ أو ٩٢٦	210	
عند المفرق أو على حركة السير التي أمامك. عندما توضع الإشارة فوق إشارة ضوئية، تسري تعليمات الإشارة الضوئية على حركة المرور التي تسمح بها الإشارة؛ توضع الإشارة فوق الطريق، وتطبق فقط على المسلك الذي تحته.	استدر الى الخلف (حذوة حصان) من اليمين او من اليسار، بالتناسب. يشير السهم الأصفر إلى اتجاه سير المواصلات العامة كما هو موضح في الإشارة ٥٠١. سيكون اختيار المسلكات وفقاً للعلامة ٨١٣ أو ٩٢٦	٢١١	
عند المفرق أو على حركة السير التي أمامك. عندما توضع الإشارة فوق إشارة ضوئية، تسري تعليمات الإشارة الضوئية على حركة المرور التي تسمح بها الإشارة؛ توضع الإشارة فوق الطريق، وتطبق فقط على المسلك الذي تحته.	استدر الى الخلف (حذوة حصان) من اليمين او من اليسار، بالتناسب. يشير السهم الأصفر إلى اتجاه سير المواصلات العامة كما هو موضح في الإشارة ٥٠١. سيكون اختيار المسلكات وفقاً للعلامة ٨١٣ أو ٩٢٦	٢١٢	
في مكان العبور	اجتاز المكان المعلم من اليمين او من اليسار. سهم باللون الأصفر يدل على اتجاه السير للمواصلات العامة فقط.	٢١٣	

١. شكل الإشارة ولونها	٢. رقمها	٣. مدلولها	٤. تسري:
	٢١٤	اجتاز المكان الموسوم بإشارة المرور من جانبه الأيمن أو الأيسر، بالتناسب.	في مكان العبور.
	٢١٥	سهام باللون الأصفر يدل على اتجاه السير للمواصلات العامة فقط.	
	٢١٦	دخول الى طريق سريعة: يمنع دخول المشاة، للدرجات الهوائية كمفهومها في المادة ١ من هذا الإعلان، المركبات البطيئة، عربات اليد، الحيوانات أو أي مركبة غير قادرة أو غير مسموح لها السفر بالسرعة المبينة في الإشارة ٢١٨ الموضوعية قبل دخول الى الطريق السريعة.	حتى الإشارة ٢١٧ او ٤٢٤.
	٢١٧	نهاية الطريق السريعة.	
	٢١٨	طريق للمركبات الميكانيكية التي تستطيع ويجوز لها السفر بالسرعة لا تقل عن السرعة المبينة في إشارة المرور بالكم/ساعة.	حتى المفرق التالي او حتى اشارة المرور رقم ٢١٧
	٢١٩	طريق للمركبات الميكانيكية فقط.	حتى المفرق القريب.

١. شكل الإشارة ولونها	٢. رقمها	٣. مدلولها	٤. تسري:
	٢٢٠	شارع مختلط.	حتى الإشارة ٢٢١.
	٢٢١	نهاية شارع مختلط.	
	٢٢٢	منطقة تباطؤ حركة السير.	حتى الإشارة ٢٢٣.
	٢٢٣	نهاية منطقة تباطؤ حركة السير.	
	٢٢٤	مسلك باتجاه واحد لسيير الدراجات الهوائية، كمفهومهم في المادة ١ من هذا الاعلان؛ يسمح السير في الاتجاه المحدد في إشارة المرور رقم ٨٠٤ فقط.	حتى مفرق الطرق التالي أو حتى إشارة ٢٢٥.
	٢٢٥	نهاية مسلك الدراجات الهوائية، كمفهومهم في المادة ١ من هذا الاعلان.	
	٢٢٦	مسار للمشاة فقط.	حتى مفرق الطرق القادم أو حتى الإشارة ٢٢٨، ٢٢٧، ٢٢٨، ٢٢٩.
	٢٢٧	مسار للدراجات الهوائية، كمفهومهم في المادة ١ من هذا الاعلان؛	حتى مفرق الطرق القادم أو حتى الإشارة ٢٢٤، ٢٢٦، ٢٢٨، ٢٢٩.

١. شكل الإشارة ولونها	٢. رقمها	٣. مدلولها	٤. تسري:
	٢٢٨	مسار مشترك للمشاة والدراجات الهوائية، لهذا الغرض، "دراجة هوائية، كمفهومها في المادة ١ من هذا الإعلان؛	حتى مفرق الطرق التالي أو حتى الإشارة ، ٢٢٤ ، ٢٢٦ ، ٢٢٧ ، ٢٢٩.
	٢٢٩	مسار منفرد للمشاة فقط، ومسار للدراجات الهوائية فقط، بالتناسب؛ لهذا الغرض، "دراجة هوائية، كمفهومها في المادة ١ من هذا الإعلان؛	حتى مفرق الطرق التالي أو حتى الإشارة ، ٢٢٤ ، ٢٢٦ ، ٢٢٧ ، ٢٢٨.
	٢٣٠	شارع أو مسار برسوم مرور:	حتى الإشارة ٢٣١.
		يُسمح السفر على الشارع أو المسلك لمن يدفع رسوم مرور حسب القانون المعمول به في المكان. يُعفى السفر على الشارع أو المسلك من دفع رسوم المرور للحافلة، للمركبات التي تقل عدد الركاب بما في ذلك السائق، على الأقل، كما هو مبين في اللافتة، للمركبات المتوجهة إلى موقف "قف وسافر" الذي بمقربة من من المسلك أو الشارع أو لمركبات التي تقل أو تنزل الركاب ولا تستمر في السفر على الشارع أو المسلك، بحال ذكر في الإشارة.	بحال تم وضعها فوق الطريق، تسري على المسلك الذي تحتها فقط.

٤. تسري:	٣. مدلولها	٢. رقمها	١. شكل الإشارة ولونها
نهاية الطريق أو مسار برسوم المرور.	٢٣١		





الجزء ٣

إشارات

منح حق الأولوية

٣٠١ - ٣١٠

١. شكل الإشارة ولونها	٢. رقمها	٣. مدلولها	٤. تسري:
	٣٠١	أعط حق الأولوية لحركة السير في الطريق القاطعة أمامك بما في ذلك السكة الحديدية.	في المكان الذي أمامها، وعلى جميع المسلكات، عدا المسلكات التي تسري عليها الإشارة 302.
	٣٠٢	قف! أعط حق الأولوية لحركة السير في الطريق القاطعة أمامك بما في ذلك السكة الحديدية.	أمامها كانت الإشارة لجميع ممرات الطريق. تم وضع اللافتة على الجانب الأيسر من طريق تسري فيما يتعلق بالانعطاف الأيسر وفيما يتعلق بالدوران في حذوة حصان فقط.
	٣٠٣	دوار سير: أعط حق الأولوية لحركة السير القاطعة أمامك في دوار السير أو السكة الحديدية. أعبّر الدوار من جانبه الأيمن.	في دوار السير.
	٣٠٤	قف! (إشارة مرور متنقلة).	في مكان وضعها، ولغاية الحصول على الاذن لاستمرار السير او حتى إشارة رقم ٣٠٥.
	٣٠٥	تقدم بحذر (إشارة مرور متنقلة).	
	٣٠٦	أعط حق الأولوية لعبور المشاة.	في الأماكن التي يتواجد فيها معبر المشاة على الطريق.

١. شكل الإشارة ولونها	٢. رقمها	٣. مدلولها	٤. تسري:
	٣٠٧	أعطى حق الأولوية في الطريق الضيقة لحركة السير القادمة من الاتجاه المعاكس.	على طول المقطع الضيق من الطريق.
	٣٠٨	لك حق الأولوية في طريق ضيقة بالنسبة لحركة السير من الإتجاه المعاكس.	على طول المقطع الضيق من الطريق.
	٣٠٩	لك حق الأولوية في طريق.	حتى مفرق الطرق او مفرق الطرق القريب، أو حتى الإشارة 310.
	٣١٠	نهاية الطريق التي لك بها حق الأولوية.	

القسم ٤

إشارات

المنع والتحديد

٤٠١ - ٤٤١

١. شكل الإشارة ولونها	٢. رقمها	٣. مدلولها	٤. تسري:
	٤٠١	طريق مغلق - من كلى الاتجاهين-أمام المركبات.	في الشارع الذي نصبت فيه الإشارة.
	٤٠١ م	تم وضع لافتة فوق الإشارة الضوئية-ممنوع القيادة بشكل مستقيم.	
	٤٠٢	الطريق مغلق أمام جميع المركبات	في مكان الاغلاق.
	٤٠٣	حاجز: الطريق مغلقة. وضعت لافتة تدل على الاتجاه، يسمح التقدم بالاتجاه الذي تبيينة الافة فقط.	في مكان الاغلاق.
	٤٠٤	حاجز قبل ملتقى مع سكة حديدية: كان الحاجز في مرحلة الانزال، الرفع او افقي، قف قبله ولا تستمر في الطريق، ما دام الحاجز في هذه الوضعية.	في الملتقى امامك.
	٤٠٥	ممنوع الدخول لجميع المركبات الميكانيكية	في الشارع الذي وضعت الإشارة على جانبيه.

١. شكل الإشارة ولونها	٢. رقمها	٣. مدلولها	٤. تسري:
	٤٠٦	الدخول ممنوع لجميع المركبات التجارية التي يزيد وزنها الإجمالي بالأطنان عن المدون في إشارة المرور	في الشارع الذي وضعت الإشارة على جانبيه. بحال وضعت الإشارة فوق الشارع تسري على المسلك الذي تحتها فقط.
	٤٠٧	الدخول ممنوع لجميع المركبات التي تحمل مواد خطرة الملزومة بالوسم بموجب القانون، ما عدا تزويد الوقود والغاز.	في الشارع الذي وضعت الإشارة على جانبيه.
	٤٠٨	ممنوع دخول المركبات الميكانيكية، ما عدا المركبات ذات عجلتين	في الشارع الذي وضعت الإشارة على جانبيه.
	٤٠٩	ممنوع دخول الدراجات النارية.	في الشارع الذي وضعت الإشارة على جانبيه.
	٤١٠	ممنوع دخول مركبات العمل والتراكتورات.	في الشارع الذي وضعت الإشارة على جانبيه.
	٤١١	ممنوع دخول الحيوانات.	في الطريق التي وضعت فيها الإشارة.
	٤١٢	ممنوع دخول الدراجات الهوائية، كمفهومها في المادة ١ من هذا الإعلان؛	في الطريق التي وضعت فيها الإشارة.



١. شكل الإشارة ولونها	٢. رقمها	٣. مدلولها	٤. تسري:
	٤١٣	ممنوع دخول المشاة.	في الطريق التي وضعت فيها الإشارة.
 	٤١٤	ممنوع الدخول للمشاة، لمركبات العمل، للتراكتور، للحيوانات، او للدراجات الهوائية؛ تسري تعليمات هذه الاشارة على المستعملين حسب المبين فيها وعددهم لا يزيد عن ثلاثة؛ لهذا الغرض، "دراجة هوائية"-كمفهومها في المادة ١ من هذا الإعلان؛	في الطريق التي وضعت فيها الإشارة.
	٤١٥	دخول ممنوع للمركبات، التي يزيد وزنها الإجمالي المسموح به عن المدون في إشارة المرور .	في الشارع الذي وضعت الإشارة على جانبه.
	٤١٦	ممنوع دخول المركبات التي يزيد ارتفاعها- يشمل حمولتها- عن عدد الأمتار المسجل في إشارة المرور.	في الشارع الذي وضعت الإشارة على جانبه. بحال وضعت الإشارة فوق الشارع تسري على المسلك الذي تحتها فقط.
	٤١٧	ممنوع دخول المركبات التي يزيد عرضها- يشمل حمولتها- عن عدد الأمتار المسجل في إشارة المرور.	في الشارع الذي وضعت الإشارة على جانبه. بحال وضعت الإشارة فوق الشارع تسري على المسلك الذي تحتها فقط.

<p>٤١٨ منطقة ممنوعة لتعليم السياقة. حتى إشارة مرور رقم ٤١٩.</p>	<p>٤١٨</p>	
<p>٤١٩ نهاية المنطقة ممنوع تعليم السياقة.</p>	<p>٤١٩</p>	
<p>٤٢٠ ممنوع تجاوز أو عبور مركبة ميكانيكية تسير على أكثر من عجلتين في نفس إتجاه السير. حتى مفرق الطرق القادم أو الإشارة ٤٢١.</p>	<p>٤٢٠</p>	
<p>٤٢١ نهاية مقطع الطريق الذي يسري عليه منع الاجتياز.</p>	<p>٤٢١</p>	
<p>٤٢٢ ممنوع لمركبة يزيد وزنها الإجمالي المسموح به عن ٤ أطنان أن تتجاوز أو أن تعبر عن مركبة ميكانيكية تسير على أكثر من عجلتين في نفس إتجاه السير. حتى مفرق الطرق القادم أو الإشارة ٤٢٣.</p>	<p>٤٢٢</p>	
<p>٤٢٣ نهاية مقطع الطريق الذي يسري عليه منع الاجتياز.</p>	<p>٤٢٣</p>	

١. شكل الإشارة ولونها	٢. رقمها	٣. مدلولها	٤. تسري:
	٤٢٤	منطقة طرق بلدية.	حتى الإشارة ٢١٦ او الإشارة ٤٢٥.
	٤٢٥	نهاية منطقة طرق بلدية.	
	٤٢٦	سرعة خاصة: ممنوع السير بسرعة تزيد السرعة المدونة في الإشارة رقم ٤٢٦ م.	حتى مفرق الطرق القادم او الإشارة رقم ٢١٦ ، ٢١٧ ، ٤٢٤ ، ٤٢٥ ، ٤٢٧ او حتى الإشارة التي تحدد سرعة أخرى؛ ذكر غير ذلك في إشارة المرور التي تحتها- يسري الوارد فيه؛ وضعت إشارة المرور فوق الشارع او الرصيف، تسري فقط على المسلك الذي تحتها، بالتناسب.
	٤٢٦ م		
	٤٢٧	نهاية مقطع السرعة الخاصة.	

١. شكل الإشارة ولونها	٢. رقمها	٣. مدلولها	٤. تسري:
	٤٢٨	ممنوع الاستدارة الى اليمين او الى اليسار، بالتناسب، في مفرق الطرق القادم.	حتى مفرق الطرق القريب، يشمل المفرق.
	٤٢٩	ممنوع الاستدارة الى اليمين او الى اليسار، بالتناسب، في مفرق الطرق القادم.	حتى مفرق الطرق القريب، يشمل المفرق.
	٤٣٠	ممنوع الاستدارة بشكل حذوة حصان الى اليمين او الى اليسار، بالتناسب، في المفرق القادم.	حتى مفرق الطرق القريب، يشمل المفرق.
	٤٣١	ممنوع إيقاف المركبة في الجانب الذي نصبت فيه الإشارة.	حتى مفرق الطرق القريب، او الإشارة رقم ٤٣٣، ٤٣٤، ٤٣٧، ٦٢٦، ٦٢٧، ٨١٧.
	٤٣٢	ممنوع إيقاف المركبة في الجانب الذي نصبت فيه الإشارة، الا اذا فرض الامر بموجب أي قانون	حتى مفرق الطرق القريب، او الإشارة رقم ٤٣٢، ٤٣٤، ٤٣٧، ٦٢٦، ٦٢٧، ٨١٧.
	٤٣٣	ممنوع إيقاف المركبة في الجانب الذي نصبت فيه الإشارة، الا اذا فرض الامر بموجب أي قانون	حتى مفرق الطرق القريب، او الإشارة رقم ٤٣٢، ٤٣٤، ٤٣٧، ٦٢٦، ٦٢٧، ٨١٧.

١. شكل الإشارة ولونها	٢. رقمها	٣. مدلولها	٤. تسري:
	٤٣٤	نهاية مقطع الطريق الذي تسري عليه تعليمات الإشارات رقم ٤٣٢ و ٤٣٣ فقط.	
	٤٣٥	منطقة يمنع فيها إيقاف مركبة يزيد وزنها الإجمالي عن ١٠,٠٠٠ كغم.	حتى الإشارة رقم ٤٣٦.
	٤٣٦	نهاية منطقة منع إيقاف مركبة تجارية يزيد وزنها الإجمالي عن ١٠,٠٠٠ كغم.	
	٤٣٧	موقف مخصص للمركبات التابعة لذوي الاحتياجات الخاصة، الذي يحتاز على بطاقة ذوي الاحتياجات الخاصة سارية المفعول، والمركبة يستعملها الشخص من ذوي الاحتياجات الخاصة الذي له منحت البطاقة.	في مكان نصب الإشارة.
	٤٣٨	قف! رقابة جمرك.	في مكان نصب الإشارة.
	٤٣٩	إشارة لمعلومة ملزمة لا توجد لها إشارة في لوحة الاشارات. نصبت الإشارة تحت وبمحاذات إشارة مرور أخرى يسري الوارد فيها بالإضافة للاشارة التي فوقها او بمحاذاتها	حسب الوارد في الإشارة.

١. شكل الإشارة ولونها	٢. رقمها	٣. مدلولها	٤. تسري:
	٤٤٠	منطقة يمنع فيها دخول مركبة الملوثة، بموجب قانون الهواء النقي، ٥٧٦٨-٢٠٠٨، وفق القانون المساعد المحلي الذي يسري في نطاق السلطة المحلية التي نصبت الإشارة في نطاقها.	حتى الإشارة رقم ٤٤١
	٤٤١	نهاية منطقة منع دخول المركبات الملوثة.	

الجزء ٥

اشارات

المواصلات العامة

٥١٦ - ٥٠١

١. شكل الإشارة ولونها	٢. رقمها	٣. مدلولها	٤. تسري:
	٥٠١	شارع او مسار او رصيف للمواصلات العامة: يسمح السفر على الشارع او المسلك او الرصيف ل- تم وضع ايقونة لقطار خفيف (س-٤٣)- للقطار الخفيف؛ تم وضع ايقونة لحافلة ركاب (س-٤٤) باللون الاصفر- لحافلة ركاب تعمل بخط خدمة؛ تم وضع ايقونة لحافلة ركاب (س-٤٤) باللون الابيض- لجميع حافلات الركاب. تم وضع ايقونة سيارة اجرة- لجميع سيارات الأجرة؛ تم وضع ايقونة دراجة نارية (س-٤٨)- للدراجة النارية تم وضع رقم مع علامة "+"- لجميع المركبات- عدا مركبة تجارية يزيد وزنها عن ٣,٥ طن- التي تقلعدة مسافرين، يشمل السائق، الميبن على الإشارة. بين نوع واحد او اكثر من المركبات، تسري تعليمات إشارة المرور على الأنواع المبينه فيها يمنع توقف او إيقاف المركبات في المسلك الا اذا ذكر غير ذلك.	(١) خلال كل الأيام والساعات الا اذا ذكر غير ذلك بأشارة المرور رقم ٤٣٩ التي تنصب تحتها. (٢) بين في إشارة المرور رقم ٤٣٩ المنصوبة كالمذكور في البند (١)، الساعات فقط، ولم تبين الأيام، تسري خلال كل الأيام، عدا اليوم الذي يسبق يوم العطلة كمفهومة في المادة ١٨(أ) من قانون أصول الحكم والقضاء، ١٩٤٨-٥٧٠٨، من الساعة الخامسة وخلال يوم العطلة. (٣) حتى احد التالي: (أ) الإشارة رقم ٥٠٢. (ب) مفرق الطرق القادم. (ج) نهاية السكة الحديدية. (د) نهايو الوسم رقم ٥٠٣. (٤) نصبت الإشارة فوق مسار او رصيف، تسري الإشارة رقم ٥٠١ على المسلك او الرصيف الذي تحتها، بالتناسب.

٤. تسري:	٣. مدلولها	٢. رقمها	١. شكل الإشارة ولونها
نهاية الشارع او المسلك او رصيف المركبات العمومية.	٥٠٢		
<p>مسار للمركبات العمومية: خط متقطع مزدوج مع معينات باللون الأصفر. يسمح السير في المسلك للمركبات المبيّنة في الإشارة رقم ٥٠١ او لمركبة التي ستلتف في المفرد القادم، وفق اللافتة رقم ٥١٤. لم تنصب إشارة رقم ٥٠١، يسمع السير لمركبات عمومية تعمل بخطوط الخدمة فقط. يمنع توقف او إيقاف المركبات في المسلك الا اذا ذكر غير ذلك.</p>	٥٠٣		
<p>حركة سير بالاتجاه المشار اليه بسهم باللون الأبيض مسموحة لجميع المركبات. يسمح السير بالاتجاه المعاكس للمركبات التي سمح سيرها وفق إشارة المرور رقم ٥٠١.</p>	٥٠٤		

١. شكل الإشارة ولونها

٢. رقمها

٣. مدلولها

٤. تسري:

محطة حافلات عمومية:
يسجل على اللافتة الوارد فيها
وبنفس الصيغة بلغة أخرى. ٥١٢ او ٥١٣.
اضيف رمز "معاق"-
الحافلات التي تعمل في هذا
الخط ملائمة للأشخاص ذوي
الاحيبيجات الخاصة؛ اضيف
رمز "قطار"- الخط يوصل
الى محطة القطار؛ اضف
رمز "خطوط مواصلات
عامة ليلية"- الحافلات في هذه
الخطوط تعمل خلال الليل.

٥٠٥

רחוב המסגר	
10	בני ברק
300	נתניה
20	קרית אנון
11	רעננה
500	ביליולה (נוכח)
40	כפר סבא

محطة قطار خفيف.
يسجل على اللافتة الوارد فيها
وبنفس الصيغة بلغة أخرى. ٥١١ او ٥١٣، او
أربعين متر قبل
إشارة المرور وبعدها.

٥٠٦

חוציאות האביב	
4	רידינג
18	רחת הנשיא

محطة سيارات اجرة:
يمنع وقوف او إيقاف أي
مركبة أخرى عدا لانزال
الركاب.
تم تسجيل ارقام سيارات
الأجرة او رموز التي حددتها
سلطة الإشارات المرور
المحلية على اللافتة رقم
٤٣٩ تحت إشارة المرور،
يسمح إيقاف لسيارات الأجرة
المسجلة فقط.



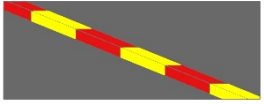
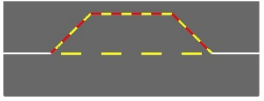
٥٠٧



نهاية نطاق محطة سيارات
الاجرة.

٥٠٨



١. شكل الإشارة ولونها	٢. رقمها	٣. مدلولها	٤. تسري:
	٥٠٩	مكان إيقاف لتتكسي الاصعاد والانزال فقط.	حسب الرسم ٥١١، ٥١٢ او 5 امتار قبل او بعد مكان نصب الاشارة.
	٥١٠	محطة تسفير جنود، الاصعاد والنزال فقط.	٥ امتار قبل او بعد مكان نصب الاشارة.
	٥١١	مكان إيقاف لنوع معين من المركبات بجانب احجار حافة مصبوغة باللون الأحمر والاصفر على طول التاشير.	على طول الرسم.
	٥١٢	مكان إيقاف لنوع معين من المركبات في مكان يتواجد فيه خليج واحجار حافة على طول التاشير.	على طول الرسم.

٤. تسري:	٣. مدلولها	٢. رقمها	١. شكل الإشارة ولونها
على طول الرسم.	مكان إيقاف لنوع معين من المركبات في مكان لا يتواجد فيه خليج أو احجار حافة ملونة أو احجار حافة: يمنع الوقوف عدا للمركبات من النوع الذي سمح وقوفة بواسطة إشارة المرور لغرض تحميل وانزال الركاب فقط.	٥١٣	
في المقطع المشار اليه	اتجاهات السير المسموحة في المسلك- أسهم على الطريق باللون الأصفر، مع او بدون اسهم باللون الأبيض او البرتقالي. السهم الأصفر يدل المركبات المسجلة في إشارة المرور رقم ٥٠١ فقط: ادخل الى المفرق وسافر فيه باتجاه السهم المرسوم على المسلك الذي دخلت فيه الى المفرق. بحال لم تنصب لافتة الإشارة رقم ٥٠١: السهم الأصفر يدل المركبات العمومية التي تعمل في خطوط الخدمة فقط: ادخل الى المفرق وسافر فيه باتجاه السهم المرسوم على المسلك الذي دخلت فيه الى المفرق. الأسهم باللون البرتقالي تدل على اتجاه السير الى او في موقع عمل.	٥١٤	

١. شكل الإشارة ولونها	٢. رقمها	٣. مدلولها	٤. تسري:
	٥١٥	<p>مسار للمركبات العمومية: خط متواصل مزدوج مع معيّنات باللون الأصفر- يمنع اجتياز الخطوط. يسمح السير في المسلك للمركبات المبيّنة في الإشارة رقم ٥٠١ او لمركبة التي ستلتف في المفرق القادم، وفق اللافتة رقم ٥١٤. لم تنصب إشارة رقم ٥٠١، يسمح السير لمركبات عمومية تعمل بخطوط الخدمة فقط. يمنع توقف او إيقاف المركبات في المسلك الا اذا ذكر غير ذلك.</p>	في المقطع المشار اليه
	٥١٦	<p>مسار للمركبات العمومية، العبور من والى المسلك: خط متقطع بمحاذا خط متواصل مع معيّنات باللون الأصفر. يسمح العبور فقط بحال تجاوزت الخط المتقطع قبل الخط المتواصل يسمح السير في المسلك للمركبات المبيّنة في الإشارة رقم ٥٠١ او لمركبة التي ستلتف في المفرق القادم، وفق اللافتة رقم ٥١٤. لم تنصب إشارة رقم ٥٠١، يسمح السير لمركبات عمومية تعمل بخطوط الخدمة فقط. يمنع توقف او إيقاف المركبات في المسلك الا اذا ذكر غير ذلك.</p>	في المقطع المشار اليه

الجزء ٦

إشارات

الاستعلام والإرشاد

٦٠١ - ٦٣٧

١. شكل الإشارة ولونها	٢. رقمها	٣. مدلولها	٤. تسري:
 	٦٠١	اسم محول الطرق أو مفرق الطرق - في الطريق السريعة - بأحرف بيضاء على خلفية زرقاء، بطريق أخرى - بأحرف بيضاء على خلفية خضراء. الرقم في اللافتة ٦٣٠ يشير إلى المسافة بالأمطار.	محول الطرق او المفرق القريب
 	٦٠٢	ارشاد لوجهات او وجهات قريبة فوق المسلكات قبل محول الطرق في طريق ليست بلدية. في الطريق السريعة - بأحرف بيضاء على خلفية زرقاء، بطريق أخرى - بأحرف بيضاء على خلفية خضراء.	في المسلكات التي تحت اللافتة.
	٦٠٣	ارشاد لوجهات او وجهات قريبة فوق المسلكات قبل مفرق طرق في طريق ليست بلدية. ارشاد لمواقع سياحية - احرف بيضاء على خلفية بنية.	في المسلكات التي تحت اللافتة

١. شكل الإشارة ولونها	٢. رقمها	٣. مدلولها	٤. تسري:
	٦٠٤	<p>ارشاد مسبق لوجهات او وجهات قريبة فوق المسلكات قبل مفرق طرق في طريق ليست بلدية. ارشاد لمواقع سياحية-احرف بيضاء على خلفية بنية.</p>	<p>قبل مفرق الطرق القادم.</p>
			
	٦٠٥	<p>مخرجان متتاليان وقربيان: الارشاد لطريق سريعة- بأحرف بيضاء على خلفية زرقاء، الارشاد لطرق أخرى- بأحرف بيضاء على خلفية خضراء.</p>	<p>في مسارات الخروج أمامك.</p>
			
	٦٠٦	<p>الارشاد الى المخرج القادم: الارشاد لطريق سريعة- بأحرف بيضاء على خلفية زرقاء، الارشاد لطرق أخرى- بأحرف بيضاء على خلفية خضراء.</p>	<p>في محول الطرق أمامك.</p>
			

١. شكل الإشارة ولونها	٢. رقمها	٣. مدلولها	٤. تسري:
 	٦٠٧	الارشاد الى الخروج فقط: فوق مسار ارشاد الى طريق سريعة- بأحرف بيضاء على خلفية زرقاء، طرق أخرى- بأحرف بيضاء على خلفية خضراء.	في محول الطرق أمامك.
	٦٠٨	مكان الخروج من الطريق.	في محول الطرق أمامك.
 	٦٠٩	المخارج التالية: بطريقة سريعة- بأحرف بيضاء على خلفية زرقاء. بطرق أخرى - بأحرف بيضاء على خلفية خضراء. الرقم يشير إلى المسافة بالكيلومترات حتى المخرج.	في الطريق أمامك.

١. شكل الإشارة ولونها	٢. رقمها	٣. مدلولها	٤. تسري:
  	٦١٠	<p>الوجهات أو الوجهات القريبة في الطرقات التي ليست بلدية في طريق سريعة- بأحرف بيضاء على خلفية زرقاء، في طرق أخرى- بأحرف بيضاء على خلفية خضراء. الرقم يشير إلى المسافة بالكيلومترات إلى مركز الوجهة.</p>	بالطريق التي امامك.
   	٦١١	<p>رقم الطريق: في الطريق السريع - باللون الأزرق، في الطريق الرئيسي - باللون الأحمر، بالطريق الإقليمي- باللون الأخضر، وبالطريق المحلي - باللون الأسود. وُضعت تحته لافتة ٦٢٩ تشير إلى الاتجاه العام للسير.</p>	بالطريق التي امامك.

١. شكل الإشارة ولونها	٢. رقمها	٣. مدلولها	٤. تسري:
       	٦١٢	عدد الكيلومترات في الطريق: في الطريق السريع - باللون الأزرق، في الطريق الرئيسي - باللون الأحمر، بالطريق الإقليمي - باللون الأخضر، وبالطريق المحلي - باللون الأسود. يوضح السهم ترتيب الترتيب (تصاعديًا أو تنازليًا) للآميال في اتجاه السفر.	في الطريق أمامك.
  	٦١٣	تحديد حركة السير في المسلكات: في الطريق السريع - أسهم بيضاء على خلفية زرقاء، في طرق أخرى - أسهم بيضاء على خلفية خضراء. السهم الأصفر - طريق للمواصلات العامة كما هو محدد في العلامة ٥٠١.	في المسلكات التي أمامك.
     	٦١٤	الارشاد إلى وجهات أو وجهات وسيطة في الطرقات البلدية الوجهات خارجها - بأحرف بيضاء على خلفية زرقاء، وجهات في نطاقها - بأحرف بيضاء على خلفية خضراء. المواقع السياحية - بأحرف بيضاء على خلفية بنية.	في الطريق أمامك.



١. شكل الإشارة ولونها	٢. رقمها	٣. مدلولها	٤. تسري:
 	٦١٥	<p>التوجيه فوق المسلكات قبل محول الطريق في طريق بلدية الوجهات أو الوجهات القريبة خارجها - بأحرف بيضاء على خلفية زرقاء.</p> <p>الوجهات أو الوجهات القريبة في نطاقها - بأحرف بيضاء على خلفية خضراء.</p> <p>المواقع السياحية - بأحرف بيضاء على خلفية بنية.</p>	في مفرق الطرق أمامك.
 	٦١٦	<p>التوجيه فوق المسلكات قبل مفرق طرق على طريق بلدية: الوجهات أو الوجهات القريبة خارجها - بأحرف بيضاء على خلفية زرقاء.</p> <p>الوجهات أو الوجهات القريبة في نطاقها - بأحرف بيضاء على خلفية خضراء.</p> <p>المواقع السياحية - بأحرف بيضاء على خلفية بنية.</p>	عند مفرق الطرق أمامك.
  	٦١٧	<p>دليل عند مفرق طرق او محول طرق: التوجيه الى طريق سريعة- بأحرف بيضاء على خلفية زرقاء.</p> <p>التوجيه الى طرق أخرى- بأحرف سوداء على خلفية بيضاء.</p> <p>التوجيه الى موقع سياحي- بأحرف بيضاء على خلفية بنية.</p>	مكان وضعه

١. شكل الإشارة ولونها	٢. رقمها	٣. مدلولها	٤. تسري:
	٦١٨	طريق باتجاه واحد: الدخول إلى مقطع طريق يُسمح فيه السير في الاتجاه المحدد بسهم فقط.	حتى أقرب تقاطع أو حتى الإشارة ١٤٥ أو الإشارة رقم ٥٠٤.
	٦١٩	تغيير في عدد المسلكات: عدد المسلكات أخذ بالتزايد من اليمين أو من اليسار، بالتناسب.	على الطريق أمامك.
	٦٢٠		
	٦٢١	تغيير في عدد المسلكات: عدد المسلكات أخذ بالتناقص من اليمين أو من اليسار، بالتناسب.	على الطريق أمامك.
	٦٢٢		
	٦٢٣	طريق بدون مخرج.	على الطريق أمامك.

١. شكل الإشارة ولونها	٢. رقمها	٣. مدلولها	٤. تسري:
	٦٢٤	طريق بدون مخرج على اليمين أو اليسار، بالتناسب.	على الطريق من اليمين أو اليسار بالتناسب.
	٦٢٥		
	٦٢٦	موقف للمركبات عدا- (1) في محطة حاقلات عامة أو في محطة قطار خفيف اشير اليها باشارات المرور رقم ٥٠٥ أو ٥٠٦، بالتناسب؛ (2) بحال منع الوقوف بواسطة إشارات المرور رقم ٥٠٧، ٥٠٩، ٥١٠، ٥١١، ٥١٢، ٥١٣، ٨١٨ أو ٨٢٠؛ حدد نوع مركبة تحت لافتة- يسمح الوقوف للمركبات من النوع المحدد فقط.	حتى مفرق الطرق القادم، الا بحال تم وسم احجار الحافة في مفرق الطرق وبعد إشارة المرور رقم ٨١٧، أو حتى إشارة رقم ٤٣٢، ٤٣٣، ٦٢٧ أو ٦٢٨.

١. شكل الإشارة ولونها	٢. رقمها	٣. مدلولها	٤. تسري:
	٦٢٧	يُسمح بالوقوف على الرصيف للمركبات التي لا يزيد وزنها الإجمالي عن ٢٢٠٠ كغم، حسب المحدد وبدون عرقلة المرور وترك مسافة معقولة لعبور المشاة كراسي المتحركة للمعاقين، ما عدا- (1) في محطة حافلات عامة أو في محطة قطار خفيف اشير إليها بإشارات المرور رقم ٥٠٥ أو ٥٠٦، بالتناسب؛ (2) بحال منع الوقوف بواسطة إشارات المرور رقم ٥٠٧، ٥٠٩، ٥١٠، ٥١١، ٥١٢، ٥١٣، ٨١٨ أو ٨٢٠.	على الرصيف حتى مفرق الطرق القادم، الا بحال تم وسم احجار الحافة في مفرق الطرق وبعد إشارة المرور رقم ٨١٧، او تم تحديد في مفرق الطرف او بعده امكان المعدة للوقوف بواسطة إشارة رقم ٨١٩، أو حتى إشارة رقم ٤٣٢، ٤٣٣، ٦٢٧ أو ٦٢٨.
	٦٢٨	نهاية المكان أو المقطع الذي يسمح فيه الوقوف على الطريق أو على الرصيف حسب الإشارة ٦٢٦ أو ٦٢٧.	
  	٦٢٩	إشارة للتحذير او لابلأغ رسالة لا توجد لها إشارة في لائحة الاشارات. نصبت الإشارة تحت وبمحاذات إشارة مرور أخرى-يسري الوارد فيها بالإضافة للاشارة التي فوقها او بمحاذاتها	حسب الوارد في الاشارة.
	٦٢٩م		

١. شكل الإشارة ولونها	٢. رقمها	٣. مدلولها	٤. تسري:
	٦٣٠	على المسافة المحددة بالأمتار، يسري الوارد في إشارة المرور التي فوقها أو التي وضعت بداخلها.	على المكان بالمسافة المحددة.
	٦٣١	يسري على المقطع الذي امامك بالأمتار، الوارد في إشارة المرور التي فوقها.	على طول المقطع المحدد.
	٦٣٢	الرسالة التي في إشارة المرور التي فوقها معدة لمن يستدير باتجاه السهم.	بعد الاستدارة.
	٦٣٣	نفق	في الطريق أمامك، حتى الإشارة ٦٣٤.
	٦٣٤	نهاية النفق	
	٦٣٥	خطر نشوب حرائق.	في الطريق امامك ومحيطها.

١. شكل الإشارة ولونها	٢. رقمها	٣. مدلولها	٤. تسري:
	٦٣٦	طريق ذات اتجاه واحد للمركبات الميكانيكية: بالنسبة للدرجات الهوائية، كمفهومها في المادة ١ من هذا الإعلان، يُسمح لها السير في الاتجاه المعاكس أيضا	حتى أقرب تقاطع طرق أو للإشارة ١٤٥ أو للإشارة ٦١٨.
	٦٣٧	خليج للتوقف في حالة الطوارئ.	في الخليج.

الجزء ٧

إشارات

الإشارات الضوئية ومراقبة المسلكات

٧٠١ - ٧٢٩

١. شكل الإشارة ولونها	٢. رقمها	٣. مدلولها	٤. تسري:
	٧٠١	<p>ضوء أحمر: توقف! نصبت لافتة ارشاد على شكل سهم أو أسهم فوق الإشارة الضوئية ، يسري الوارد فيها على حركة السير المبينة في إشارة المرور. حدد خط التوقف- قف قبل خط التوقف، حدد معبر للمشاة- قف قبل معبر المشاة، لم يحدد خط توقف أو معبر للمشاة- قف بالقرب من الإشارة الضوئية القريبة. يمنع عبور خط التوقف أو معبر المشاة أو دخول الى مفرق الطرق طالما الضوء الأحمر مضاء.</p>	سائق المركبة.
	٧٠٢	<p>الضوء الأحمر والضوء الأصفر معاً: توقف كالمذكور في إشارة المرور رقم ٧٠١ حتى ظهور الضوء الأخضر. يمنع عبور خط التوقف أو معبر المشاة أو دخول الى مفرق الطرق طالما الضوء الأحمر والضوء الأصفر مضاءن معاً. استعد للسير عند تغيير الضوء.</p>	سائق المركبة.







٤. تسري:	٣. مدلولها	٢. رقمها	١. شكل الإشارة ولونها
سائق المركبة.	<p>ضوء أخضر: تقدم. يجوز السير الى الامام، يمينًا، يسارًا أو حذوة حصان، الا بحال نصبت لافتة ارشاد على الإشارة الضوئية تبين غير ذلك. بحال ظهر ضوء أخضر متقطع- شارف الضوء الأخضر على الانتهاء وسيظهر الضوء الأصفر .٧٠٥ يكون اختيار المسلكات كما هو محدد بعلامة ٨١٣ أو ٩٢٦.</p>	٧٠٣	
سائق المركبة.	<p>السهم الأخضر للمركبات: تقدم. يجوز السير في الاتجاه الذي يبينه السهم فقط. يجوز الدوران بحذوة حصان في اتجاه السهم، الا بحال منع ذلك بواسطة إشارة أخرى. بحال ظهر ضوء أخضر متقطع- شارف الضوء الأخضر على الانتهاء وسيظهر الضوء الأصفر .٧٠٥ يكون اختيار المسلكات كما هو محدد بعلامة ٨١٣ أو ٩٢٦.</p>	٧٠٤	
سائق المركبة.	<p>ضوء أصفر: قف كالمذكور في -٧٠١. إذا لم تتمكن من التوقف بشكل آمن قبل مفرق الطرق أو تم الدخول الى مفرق الطرق، فأجتار مفرق الطرق واخليه فورًا كالمذكور في الاشارات .٧٠٣ أو ٧٠٤.</p>	٧٠٥	

١. شكل الإشارة ولونها	٢. رقمها	٣. مدلولها	٤. تسري:
	٧٠٦	الضوء الأصفر المتقطع: تقدم بحذر مع مراعاة أحكام كل قانون، يتم اختيار المسلك كالمحدد في الاشارات 813 أو ٩٢٦. تم وضع إشارة ضوئية بالقرب من ممر المشاة أو راكبي الدراجات الهوائية- اسمح للمشاة أو لراكبي الدراجات الهوائية عبور الطريق بأمان. لهذا الغرض، "دراجة هوائية"-كمفهومها في المادة ١ من هذا الإعلان؛	سائق المركبة.
	٧٠٧	ضوء أبيض مستطيل أفقي: قف! حدد خط التوقف- قف قبل خط التوقف، حدد معبر للمشاة- قف قبل معبر المشاة، لم يحدد خط توقف أو معبر للمشاة- قف بالقرب من الإشارة الضوئية القريبة. يمنع عبور خط التوقف أو معبر المشاة أو دخول الى مفرق الطرق طالما الضوء الأبيض الأفقي المستطيل في المصباح العلوي مضاء.	سائق قطار محلي أو سيارة.
	٧٠٨		

٤. تسري:	٣. مدلولها	٢. رقمها	١. شكل الإشارة ولونها
سائق قطار محلي أو سيارة.	ضوء أبيض مستطيل أفقي وضوء أبيض دائري معاً: قف كالمذكور في الإشارة ٧٠٨ حتى ظهور الضوء الأبيض العمودي أو المائل. يمنع عبور خط التوقف أو معبر المشاة أو دخول الى مفرق الطرق طالما الضوء الأبيض الأفقي المستطيل واللون الأبيض الدائري مضاءان معاً. استعد لبدأ السير عند استبدال الإشارة.	٧٠٩	
سائق قطار محلي أو سيارة.	ضوء أبيض مستطيل عمودي: تقدم. سر الى الامام. بحال ان الضوء متقطع- شارفة الإشارة على الانتهاء وستظهر الإشارة رقم ٧١٦.	٧١٠	
سائق قطار محلي أو سيارة.	ضوء أبيض مستطيل مائل: تقدم. سر يميناً أو يساراً، حسب اتجاه ميلان الطرف العلوي للضوء الأبيض المستطيل. يجوز الدوران بحدوة حصان في اتجاه الميلان، الا بحال منع ذلك بواسطة إشارة أخرى. بحال كان الضوء متقطع- شارفة الإشارة على الانتهاء وستظهر الإشارة رقم ٧١٦.	٧١١	
		٧١٢	

٤. تسري:	٣. مدلولها	٢. رقمها	١. شكل الإشارة ولونها
سائق قطار محلي أو سيارة.	ضوء أبيض مستطيل عمودي وضوء أبيض مستطيل مائل: تقدم. سر الى الامام أو الى اليمين، أو الى الامام أو الى اليسار، في اتجاه ميلان الطرف العلوي للضوء الأبيض المستطيل المائل، بالتناسب.	٧١٣	
	يجوز الدوران بحذوة حسان في اتجاه الميلان، الا بحال منع ذلك بواسطة إشارة أخرى. بحال كان الضوء متقطع- شارفة الإشارة على الانتهاء وستظهر الإشارة رقم ٧١٦	٧١٤	
سائق قطار محلي أو سيارة.	ضوء أبيض مستطيل عمودي وأضواء بيضاء مستطيلة مائلة: تقدم. سر الى الامام، الى اليمين، أو الى اليسار، يجوز الدوران بحذوة حسان، الا بحال منع ذلك بواسطة إشارة أخرى. بحال كان الضوء متقطع- شارفة الإشارة على الانتهاء وستظهر الإشارة رقم ٧١٦.	٧١٥	

١. شكل الإشارة ولونها	٢. رقمها	٣. مدلولها	٤. تسري:
	٧١٦	ضوء أبيض دائري: قف كالمذكور في ٧٠٨. إذا لم تتمكن من التوقف بشكل آمن قبل مفرق الطرق أو تم الدخول الى المفرق، فأجتاره واخليه فوراً كالمذكور في الاشارات ٧١٠، ٧١١، ٧١٢، ٧١٣، ٧١٤، او ٧١٥.	سائق قطار محلي أو سيارة.
	٧١٧	ضوء أبيض متقطع: تقدم بحذر مع مراعاة أحكام كل قانون.	سائق قطار محلي أو سيارة.
	٧١٨	هيئة شخص واقف باللون الأحمر: لا تبدأ بعبور الطريق وإذا كنت على الطريق اخلها على الفور.	المشاة.
	٧١٩	هيئة شخص باللون الأخضر: يسمح عبور الطريق بحذر.	المشاة.
	٧٢٠	شكل دراجة هوائية باللون الحمراء: لا تبدأ بعبور الطريق وإذا كنت على الطريق اخلها على الفور.	حركة الدراجات الهوائية، كمفهومها في المادة ١ من هذا الاعلان.
	٧٢١	شكل دراجة هوائية باللون الاخضر: يسمح عبور الطريق بحذر.	حركة الدراجات الهوائية، كمفهومها في المادة ١ من هذا الاعلان.

١. شكل الإشارة ولونها	٢. رقمها	٣. مدلولها	٤. تسري:
 	٧٢٢	<p>ضوء أحمر متقطع مزدوج قبل تقاطع سكة حديد: قف قبل خط التوقف، لم يحدد خط توقف، قف قبل الحاجز القريب (إشارة رقم ٤٠٤) وبحال لا يوجد حاجز، على بعد لا يقل عن ٤ أمتار قبل السكة الحديدية القريبة. يمنع عبور السكة الحديدية حتى توقف الضوء الأحمر المتقطع المزدوج ورفع الحاجز.</p> <p>إذا لم تتمكن من التوقف بشكل آمن قبل التقطع المذكور اعلاه أو تم الدخول اليه، فأجتاره واخليه فوراً</p>	جميع مستخدمي الطريق.
	٧٢٣	<p>مسار مغلق: يمنع استعمال المسلك الذي وضعت فوقه هذه اللافتة، من المكان الذي وضعت فيه الاشارة حتى ظهور اشارة ٤٢٦ م أو ٧٢٤ م أو ٧٢٤ م حتى أقرب مفرق طرق.</p>	سائق المركبة.
	٧٢٣ م		
	٧٢٤	<p>مسار مفتوح: يجوز السير في المسلك الذي نُصبت فوقه هذه الاشارة</p>	سائق المركبة.
	٧٢٤ م		




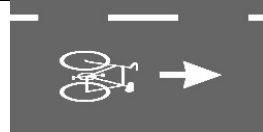




١. شكل الإشارة ولونها	٢. رقمها	٣. مدلولها	٤. تسري:
	٧٢٥	انتقال الى المسلك المجاور: اندمج مع حركة السير في المسلك المجاور للمسلك الذي وضعت الإشارة من فوقه من اليمين او من اليسار، بالتناسب.	سائق المركبة.
	٧٢٥م		
	٧٢٦	مسلك للخروج: للخروج من الشارع ، سافر في المسلك الذي وضعت فوقه هذه الإشارة.	سائق المركبة.
	٧٢٦م		
	٧٢٧	ضوء أحمر؛ قف! نصبت لافتة ارشاد على شكل سهام أو أسهم فوق الإشارة الضوئية ، يسري الوارد فيها على حركة السير المبينة في إشارة المرور. حدد خط التوقف- قف قبل خط التوقف، حدد معبر للمشاة- قف قبل معبر المشاة، لم يحدد خط توقف أو معبر للمشاة- قف بالقرب من الإشارة الضوئية القريبة. يمنع عبور خط التوقف أو معبر المشاة أو دخول الى مفرق الطرق طالما الضوء الأحمر مضاء.	سائق الدراجة الهوائية كمفهومها في المادة ١ من هذا الاعلان؛

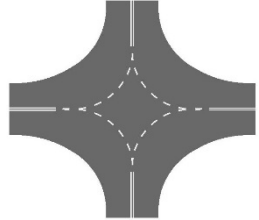



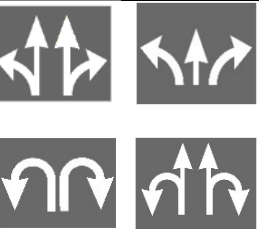


١. شكل الإشارة ولونها	٢. رقمها	٣. مدلولها	٤. تسري:
	٧٢٨	ضوء أخضر-تقدم؛ يجوز السير الى الامام، يمينًا، يسارًا أو حذوة حصان، الا بحال نصبت لافتة ارشاد على الإشارة الضوئية تبين غير ذلك.	سائق الدراجة الهوائية كمفهومها في المادة ١ من هذا الاعلان؛
	٧٢٩	ضوء أصفر؛ قف كالمذكور في الإشارة -٧٢٧. إذا لم تتمكن من التوقف بشكل آمن قبل مفرق الطرق أو تم الدخول الى مفرق الطرق، فأجتاز مفرق الطرق واخليه فورًا كالمذكور في الاشارات .٧٢٨	سائق الدراجة الهوائية كمفهومها في المادة ١ من هذا الاعلان؛


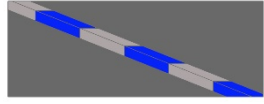
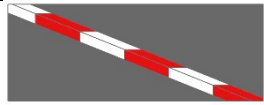




الجزء ٨

إشارات المرور
علامات على وجه الطريق

٨٠١ - ٨٢١

١. شكل الإشارة ولونها	٢. رقمها	٣. مدلولها
	٨٠١	خط المسلك او خط محور الطريق، خط متقطع باللون الأبيض: سر في المسلك الأيمن، يمنع تجاوز الخط بهيكل المركبة او بجزء منه، الا لغرض الاجتياز او لاجل تطبيق تعليمات أي قانون آخر مع الحفاظ على تعليمات القانون.
	٨٠٢	شارع او مسلك متبدل- خط متقطع مزدوج باللون الأبيض: لا تسافر في هذا المسلك الا إذا وضعت فوقه إشارة ٢٠١ حتى ٢٠٣، ٢٠٦ حتى ٢١٢ او ٧٢٤ حتى ٧٢٤م.
	٨٠٣	خط فاصل متواصل مزدوج باللون الابيض: سر في الجانب الأيمن من الخطوط، يمنع تجاوز الخطوط بهيكل المركبة او بجزء منه.
	٨٠٤	مسلك مخصص للدراجات الهوائية، كمفهومها في المادة ١ من هذا الإعلان؛ سر باتجاه السهم فقط.
	٨٠٥	خط متقطع متقارب باللون الأبيض- تحذير قبل ظهور خط فاصل متواصل مزدوج: انتقل الى المسلك الايمن قبل بدء الخط الفاصل المتواصل المزدوج.
	٨٠٦	خط متقطع بجانب خط باللون الابيض: يجوز تجاوز الخطوط، اذا كان الخط المتقطع على الجانب الأيمن من الخط المتواصل، والطريق خالية.
	٨٠٧	خط متواصل باللون الأصفر: خط حافة الشارع، في المكان الذي لا توجد فيه احجار حافة، قد من الجهة اليسرى للخط ولا تنتقل الى الجهة اليمنى الا لغرض منه حادث او إعاقة حركة السير عندما تسير ببطئ، او لتطبيق تعليمات أي قانون.
	٨٠٨	خط من المستطيلات البيضاء: مسلك للاستدارة الى اليمين او اليسار فقط، او مسلك تسارع، تبطئ السرعة او اندماج او مسلك الذي يغير وجهته. سر وفق وجهة المسلك.

١. شكل الإشارة ولونها	٢. رقمها	٣. مدلولها
	٨٠٩	خط متقطع باللون الأبيض-انعطاف في مفرق طرق: للانعطاف، سر بمحاذاة الخط البيض المتقطع. يسمح حذوة فرس الا اذا منع بواسطة إشارة مرور أخرى.
	٨١٠	خط توقف- خط ابيض على عرض المسلك: مكان توقف المركبة او الحيوان، قبل خط التوقف وبالقرب منه، عندما يتوجب الوقوف.
	٨١١	ممر لعبور المشاة: قسم معبر مشاة عريض لجزئين، اقطع من الجانب الأيمن لمعبر المشاة.
	٨١٢	ممر عبور الدراجات الهوائية كمفهومها في المادة ١ من هذا الإعلان؛
	٨١٣	اتجاهات السفر المسموحة في المسلك- اسهم على وجه الطريق باللون الأبيض: ادخل الى مفرق الطرق واعبره فقط باتجاه السهم المحدد على المسلك الذي منه دخلت الى مفرق الطرق.
	٨١٤	مسلك السير على وشك الانتهاء. انتقل الى مسلك مجاور.
	٨١٥	جزر سير (بأشكال مختلفة)، محددة على الشارع باللون الأبيض: ممنوع العبور. التوقف او إيقاف المركبة عليها.

١. شكل الإشارة ولونها	٢. رقمها	٣. مدلولها
	٨١٦	احجار حافة الشارع مصبوغة باللون الأسود والأبيض: لإبراز وتوضيح الأرصفة والفواصل والجزر المبنية.
	٨١٧	احجار حافة الشارع المصبوغة بالتناوب باللون الأزرق: مسموح الوقوف مقابل المال على الشارع بجوار احجار الحافة او على الرصيف وفق تعليمات إشارة ٤٣٩ بمحاذاة وتحت إشارات المرور ٦٢٦ او ٦٢٧.
	٨١٨	احجار حافة مصبوغة باللون الأحمر والأبيض: ممنوع التوقف او إيقاف أي مركبة على الشارع بالقرب من احجار الحافة، الا اذا فرض الامر لتطبيق تعليمات القانون.
 	٨١٩	أماكن وقوف المركبات معلمة باللون الأبيض: الوقوف في المكان في حدود المنطقة المحددة على وجه الطريق. وضعت إشارة مرور رقم ٦٢٧ وعلامة مساحة على الرصيف، يجوز لمركبة خصوصية، خصوصية ازدواجية الاستعمال وتجارية التي مجمل وزنها المسموح حتى ٢٢٠٠ كغم، التوقف على الرصيف في نطاق المنطقة المحددة عليه، وبدون عرقلة عبور المشاة والكراسي المتحرك للمعاقين.
	٨٢٠	مكان ممنوع الوقوف فيه محدد باللون الأبيض: ممنوق إيقاف المركبة في نطاق المنطقة المحددة.
	٨٢١	مكان خط تباطؤ.

الجزء ٩

إشارات المرور






موقع العمل


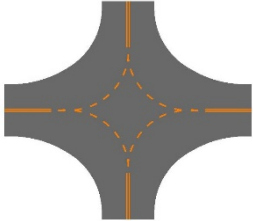

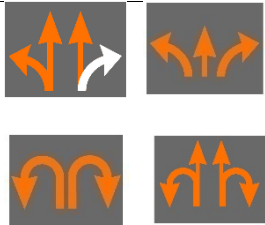

٩٣٥ - ٩٠١

١. شكل الإشارة ولونها	٢. رقمها	٣. مدلولها	٤. تسري:
	٩٠١	موقع عمل في الطريق. سر وفق المحدد باللون البرتقالي، بحال حدد.	من مكان نصب إشارة المرور لغاية الإشارة ٩٠٢.
	٩٠١ م		
	٩٠٢	نهاية موقع العمل وجميع التقييدات والممنوعات داخلها.	
	٩٠٣	تحذير وتوجيه في انعطاف حاد: تمهل واستمر في الاتجاه الذي تبينه الأسهم على الإشارة فقط، اعبّر قبل الإشارة.	في الطريق التي امامك في موقع العمل
	٩٠٤	تحذير وتوجيه في مفرق (T): تمهل واستمر في الاتجاه الذي تبينه الأسهم على الإشارة فقط، اعبّر قبل الإشارة.	في الطريق التي امامك في موقع العمل
	٩٠٥	الشارع اخذ في الضيق.	في الطريق التي امامك في موقع العمل

١. شكل الإشارة ولونها	٢. رقمها	٣. مدلولها	٤. تسري:
	٩٠٦	الشارع اخذ في الضيق من الجهة اليمنى او اليسرى، بالتناسب.	في الطريق التي امامك في موقع العمل
	٩٠٧		
	٩٠٨	معبر ضيق او عائق: نصبت الإشارة على احد جوانب الطريق فقط، معناه عائق في هذا الجانب من الطريق. الخطوط المائلة نحو الأسفل باتجاه مركز المسلك المجاور.	في الطريق التي امامك في موقع العمل
	٩٠٩	حركة سير ذات اتجاهين.	في الطريق التي امامك في موقع العمل
	٩١٠	تغير في عدد المسالك. عدد المسالك اخذ في الازدياد من اليمين او من اليسار، بالتناسب.	في الطريق التي امامك في موقع العمل
	٩١١		

١. شكل الإشارة ولونها	٢. رقمها	٣. مدلولها	٤. تسري:
	٩١٢	تغير في عدد المسالك: عدد المسالك اخذ في التقصان من اليمين او من اليسار، بالتناسب.	في الطريق التي امامك في موقع العمل
	٩١٣		
	٩١٤	طريق التقافي.	في الطريق التي امامك في موقع العمل
	٩١٥	إشارة للتحذير، التوجيه، المنع، او لتوصيل معلومة لا يوجد بصدهم إشارة في لوحة إشارات المرور. وضعت اللافتة تحت او بمحاذاة إشارة أخرى-يسري الوارد فيها بالإضافة لتعليمات الإشارة التي فوقه او بمحاذاتها.	حسب الوارد فيها، في موقع العمل على الطريق
	٩١٦	على المسافة المحددة بالأمتار، يسري الوارد في إشارة المرور التي فوقها أو التي وضعت بداخلها.	المكان على المسافة في موقع العمل على الطريق.
	٩١٧	يسري على المقطع الذي امامك بالأمتار، الوارد في إشارة المرور التي فوقها.	على طول المقطع المحدد، في موقع العمل على الطريق.

١. شكل الإشارة ولونها	٢. رقمها	٣. مدلولها	٤. تسري:
	٩١٨	خط مسلك او محور الشارع- خط متقطع باللون البرتقالي: سر في المسلك الأيمن، يمنع تجاوز الخط بهيكل المركبة او بجزء منه، الا لغرض الاجتياز او لاجل تطبيق تعليمات أي قانون آخر مع الحفاظ على تعليمات القانون.	على طول المسافة المحددة، في موقع العمل على الطريق.
	٩١٩	شارع او مسلك متبدل- خط متقطع مزدوج باللون البرتقالي: ليمنع السير في الشارع او المسلك الا إذا وضعت فوقه إشارة ٢٠١ حتى ٢٠٣، ٢٠٦ حتى ٢١٢ او ٧٢٤ حتى ٧٢٤م.	على طول المسافة المحددة، في موقع العمل على الطريق.
	٩٢٠	خط فاصل متواصل مزدوج باللون البرتقالي: سر في الجانب الأيمن من الخطوط، يمنع تجاوز الخطوط بهيكل المركبة او بجزء منه.	على طول المسافة المحددة، في موقع العمل على الطريق.
	٩٢١	خط متقطع متقارب باللون البرتقالي- تحذير قبل ظهور خط فاصل متواصل مزدوج: انتقل الى المسلك الايمن قبل بدء الخط الفاصل المتواصل المزدوج.	على طول المسافة المحددة، في موقع العمل على الطريق.
	٩٢٢	خط متقطع بجانب خط باللون البرتقالي: يجوز تجاوز الخطوط، اذا كان الخط المتقطع على الجانب الأيمن من الخط المتواصل، والطريق خالية.	على طول المسافة المحددة، في موقع العمل على الطريق.

١. شكل الإشارة ولونها	٢. رقمها	٣. مدلولها	٤. تسري:
	٩٢٣	خط من المستطيلات باللون البرتقالي: مسلك للاستدارة الى اليمين او اليسار فقط، او مسلك تسارع، تبطيئ السرعة او اندماج او مسلك الذي يغير وجهته. سر وفق وجهة المسلك.	على طول المسافة المحددة، في موقع العمل على الطريق.
	٩٢٤	خط منقطع باللون البرتقالي- انعطاف في مفرق طرق: سر بمحاذاة الخط البرتقالي المتقطع. يسمح حذوة فرس الا اذا منع بواسطة إشارة مرور أخرى.	على طول المسافة المحددة، في موقع العمل على الطريق.
	٩٢٥	خط توقف- خط برتقالي على عرض المسلك: مكان توقف المركبة او الحيوان، قبل خط التوقف وبالقرب منه، عندما يتوجب الوقوف.	في المكان المحدد، في موقع العمل على الطريق.
	٩٢٦	اتجاهات السفر المسموحة في المسلك- اسهم على وجه الطريق باللون البرتقالي مع او بدون اسهم باللون الابيض: ادخل الى مفرق الطرق واعبره فقط باتجاه السهم المحدد على المسلك الذي منه دخلت الى مفرق الطرق. تشير الاسهم باللون الأبيض على اتجاة السفر لخارج موقع العمل.	في المسالك المحددة، في موقع العمل على الطريق.
	٩٢٧	مسلك السير على وشك الانتهاء-اسهم مائلة باللون البرتقالي: انتقل الى مسلك مجاور باتجاه السهم.	في المسلك المحدد، في موقع العمل على الطريق.

١. شكل الإشارة ولونها	٢. رقمها	٣. مدلولها	٤. تسري:
	٩٢٨	جزر سير (بأشكال مختلفة)، محددة على الشارع باللون البرتقالي: ممنوع العبور. التوقف او إيقاف المركبة عليها.	في المكان المحدد، في موقع العمل على الطريق.
	٩٢٩	حاجز: الطريق مغلقة. وضعت إشارة ممرور تشير الى اتجاه، يسمح التقدم بالاتجاه المبين في الإشارة فقط.	في مكان الاغلاق، في موقع العمل على الطريق.
	٩٣٠	أعمدة توجيه على جانبي الشارع: الخطوط المائلة نحو الأسفل باتجاه مركز المسلك المجاور.	على جانبي الطريق، في موقع العمل على الطريق.
	٩٣١	مخروط للتوجيه او تحديد عائق: سر حسب وضع المخاريط. يمنع السير على عائق المحدد بواسطة مخروط.	في مكان وضعه، في موقع العمل على الطريق.
	٩٣٢	مصباح بضوء متقطع باللون البرتقالي لارسال الإشارات وتحذير.	في مكان وضعه، في موقع العمل على الطريق.
	٩٣٣	لوحة متنقل بضوء متقطع: ارسال الإشارات، التحذير والتوجيه.	في مكان وضعه، في موقع العمل على الطريق.







١. شكل الإشارة ولونها	٢. رقمها	٣. مدلولها	٤. تسري:
	٩٣٤	لوحة متنقلة بضوء متقطع: الشارع مغلق.	في مكان وضعه، في موقع العمل على الطريق.
	٩٣٥	خليج للتوقف في حالة الطوارئ في موقع العمل.	

الجزء ١٠

ملحق

الرموز











ر (رمز) - 1 حتى ر (رمز) - ١٣٢











١. شكل الإشارة ولونها	٢. رقمها	٣. مدلولها
	١-ر	
	٢-ر	
	٣-ر	
	٤-ر	مركز المنطقة، المدينة، المكان.
	٥-ر	شارع او مسلك برسوم.
	٦-ر	معبر علوي للمشاة (مع درج).
	٧-ر	معبر علوي للمشاة (مع منحدر).
	٨-ر	معبر سفلي للمشاة (مع درج).
	٩-ر	معبر سفلي للمشاة (مع منحدر).

١. شكل الإشارة ولونها	٢. رقمها	٣. مدلولها
	ر-١٠	مشاة.
	ر-١١	زر للمشاة من أجل العبور.
	ر-١٢	متاح لذوي الاحتياجات الخاصة.
	ر-١٣	آلة تصوير لاجل تطبيق القانون.
	ر-١٤	جر المركبات.
	ر-١٥	مركز شرطة.
	ر-١٦	نفق.
	ر-١٧	معبر حدود.
	ر-١٨	
	ر-١٩	

١. شكل الإشارة ولونها	٢. رقمها	٣. مدلولها
	س-٢٠	محول
	ر-٢١	مفرق تفرع طرق.
	ر-٢٢	مفرق تفرع نحو اليمين.
	ر-٢٣	مفرق تفرع نحو اليسار.
	ر-٢٤	مفرق تفرع نحو اليمين واليسار
	ر-٢٥	مفرق تفرع نحو اليمين ثم نحو اليسار
	ر-٢٦	مفرق تفرع نحو اليسار ثم نحو اليمين
	ر-٢٧	مفرق تفرع الى اليمين والى اليسار ثم الى اليسار
	ر-٢٨	مفرق تفرع الى اليمين والى اليسار ثم الى اليمين
	ر-٢٩	دوار حركة سير











ש.א.ל	ש.א.ל	ש.א.ל
ש.א.ל	ש.א.ל	ש.א.ל
ש.א.ל	ש.א.ל	ש.א.ל
מחנה תזויד הוקוד.	ר-30	
מקור 24 סעה.	ר-31	
וקוד , חדמה זאטיה.	ר-32	
מחנה תסליח הבהשר.	ר-33	
קרא, תסליחא הטריו	ר-34	
גסיל מרכבא.	ר-35	
דלכא דילכ.	ר-36	
בازומא.	ר-37	
סיידומא.	ר-38	
דלכא סונול.	ר-39	

١. شكل الإشارة ولونها	٢. رقمها	٣. مدلولها
	ر-٤٠	مطار.
	ر-٤١	ميناء.
	ر-٤٢	قطار.
	ر-٤٣	قطار محلي.
	ر-٤٤	حافلة.
	ر-٤٥	سيارة اجرة.
	ر-٤٦	مركبة خصوصية.
	ر-٤٧	شحن.
	ر-٤٨	دراجة نارية.
	ر-٤٩	دراجة هوائية، كمفهومها في المادة ١ من هذا الاعلان.

١. شكل الإشارة ولونها	٢. رقمها	٣. مدلولها
	ر-٥٠	قطار هوائي .
	ر-٥١	موقف.
	ر-٥٢	موقف مسقوف.
	ر-٥٣	اركن وسافر.
	ر-٥٤	معبر حمولة.
	ر-٥٥	منطقة صناعية.
	ر-٥٦	صالة الرحلات الجوية القادمة.
	ر-٥٧	صالة الرحلات الجوية المغادرة.
	ر-٥٨	مستشفى.
	ر-٥٩	مستشفى مع غرفة الطوارئ العامة











١. شكل الإشارة ولونه	٢. رقمها	٣. مدلولها
	٦٠- ر	اسعافات اولية.
	٦١- ر	هاتف.
	٦٢- ر	مطعم.
	٦٣- ر	مقهى/مقصف.
	٦٤- ر	خطوط موصلات عمومية في ساعات الليل.
	٦٥- ر	تأجير مركبة.
	٦٦- ر	استراحة.
	٦٧- ر	مكان مخصص لتحميل وانزال المسافرين.
	٦٨- ر	محطة الدفع النقدي.
	٦٩- ر	مؤسسة أكاديمية.

١. شكل الإشارة ولونها	٢. رقمها	٣. مدلولها
	٧٠-ر	موقع استعلامات او محطة معلومات للمتنزهين.
	٧١-ر	فندق او مضافة او قرية سياحية.
	٧٢-ر	نزل او مضافة للشبيبة.
	٧٣-ر	موقع للتخييم او موقف ليلي.
	٧٤-ر	زراعة سياحية.
	٧٥-ر	فندق قروي.
	٧٦-ر	
	٧٧-ر	
	٧٨-ر	
	٧٩-ر	

١. شكل الإشارة ولونها	٢. رقمها	٣. مدلولها
	ر- ٨٠	مكان سياحي.
	ر- ٨١	موقع اثري او اثار قديمة.
	ر- ٨٢	مكان مقدس لليهود.
	ر- ٨٣	مكان مقدس للمسلمين.
	ر- ٨٤	مكان مقدس للدروز.
	ر- ٨٥	مكان مقدس للمسيحيين.
	ر- ٨٦	مبنى او منطقة تاريخية.
	ر- ٨٧	موقع تخليد.
	ر- ٨٨	متحف.
	ر- ٨٩	صالة عرض او ورشة للفنون اليدوية.

١. شكل الإشارة ولونها	٢. رقمها	٣. مدلولها
	٩٠- ر	حديقة وطنية او محمية طبيعية.
	٩١- ر	سبيل التوراة.
	٩٢- ر	مكان تراث عالمي.
	٩٣- ر	معمل لتصنيع النبيذ .
	٩٤- ر	
	٩٥- ر	
	٩٦- ر	
	٩٧- ر	
	٩٨- ر	
	٩٩- ر	

١. شكل الإشارة ولونها	٢. رقمها	٣. مدلولها
	١٠٠-ر	طريق معلمة للتنزه مخصص لمركبة رباعية الدفع 4x4 فقط.
	١٠١-ر	غاية، حرج او حديقة عامة المعدة لزيارة المتنزهين.
	١٠٢-ر	مرفأ (مارينا) او مرسى منظم.
	١٠٣-ر	موقع حمامات منظم.
	١٠٤-ر	مرصد او موقع مراقبة.
	١٠٥-ر	موقع مفتوح للتنزه والطعام.
	١٠٦-ر	نزهة سيارات جيب.
	١٠٧-ر	مسار مشي منظم.
	١٠٨-ر	موقع منظم لتسلق الجبال او انزلاق على الجبال.
	١٠٩-ر	مزرعة خيل او خدمات ركوب الخيل.

١. شكل الإشارة ولونها	٢. رقمها	٣. مدلولها
	ر-١١٠	مكان منظم لطيران مظلي او شراعي.
	ر-١١١	وادي.
	ر-١١٢	مكان منظم لصيد الأسماك.
	ر-١١٣	موقع مراقبة الطيور.
	ر-١١٤	حديقة حيوانات.
	ر-١١٥	شاطئ سباحة منظم.
	ر-١١٦	بركة سباحة لخدمة الجمهور.
	ر-١١٧	مركز رياضة بحرية.
	ر-١١٨	مسار لركوب الدراجات الهوائية.
	ر-١١٩	مركز رياضي.

١. شكل الإشارة ولونها	٢. رقمها	٣. مدلولها
	ر-١٢٠	موقع للتزلج.
	ر-١٢١	
	ر-١٢٢	
	س-١٢٣	
	ر-١٢٤	
	ر-١٢٥	
	ر-١٢٦	
	ر-١٢٧	
	ر-١٢٨	
	ر-١٢٩	

١. شكل الإشارة ولونها	٢. رقمها	٣. مدلولها
	ر-١٣٠	موقف شحن بطارية للسيارة الكهربائية
	ر-١٣١	محطة استبدال بطارية للسيارة الكهربائية
	ر-١٣٢	محطة شحن واستبدال بطارية للسيارة الكهربائية

جيش الدفاع الإسرائيلي

أمر بشأن قانون الأراضي (استملاك للمصلحة العامة) (يهودا والسامرة) (رقم ٣٢١)، ١٩٦٩-٥٧٢٩

قرار بشأن استملاك واخذ حق التصرف (مخطط ٥٨/١٥٩٢) رقم ٢/٢١/هـ (تعديل النص)

بموجب صلاحياتي حسب المادة ٢ من الأمر بشأن قانون الأراضي (استملاك للمصلحة العامة) (يهودا والسامرة) (رقم ٣٢١)، ٥٧٢٩-١٩٦٩، الأمر بشأن إقامة الإدارة المدنية (يهودا والسامرة) (رقم ٩٤٧)، ٥٧٤٢-١٩٨١، وبموجب المادة ٤ من قانون الأراضي (استملاك للمصلحة العامة)، رقم ٢ لسنة ١٩٥٣ (فيما يلي-قانون الاستملاك)، اقرر بهذا ما يلي:

في نص القرار بشأن استملاك واخذ حق التصرف (مخطط ٥٨/١٥٩٢) رقم ٢/٢١/هـ، الذي وقع على يدي بيوم ١٧ شباط ٢٠٢١ (٥ ادار ٥٧٨١) (فيما يلي-"القرار الأصلي").

بدل الفقرة الأولى تأتي الفقرة التالية:

"بموجب صلاحياتي حسب المادة ٢ من الأمر بشأن قانون الأراضي (استملاك للمصلحة العامة) (يهودا والسامرة) (رقم ٣٢١)، ٥٧٢٩-١٩٦٩، الأمر بشأن إقامة الإدارة المدنية (يهودا والسامرة) (رقم ٩٤٧)، ٥٧٤٢-١٩٨١، وبموجب المادة ٤ من قانون الأراضي (استملاك للمصلحة العامة)، رقم ٢ لسنة ١٩٥٣ (فيما يلي-"قانون الاستملاك")، وبعدما اقتنعت إن استملاك الأراضي يخدم المصلحة العامة، وبعدما اقتنعت ان بإمكان "المنشئ" (مجلس الخدمات المشترك لإدارة النفايات الصلبة-محافظة رام الله البيرة واعضائه) تحمل المصاريف المطلوبة لتعويض أصحاب الحقوق في الأراضي وهذا وفق المخطط الهيكلي المصدق رقم ٥٨/١٥٩٢ وتعليماته، كجزء من الحل البيئي الكلي لمعالجة النفايات الصلبة عن طريق "المنشئ" (مجلس الخدمات المشترك لإدارة النفايات الصلبة-محافظة رام الله البيرة واعضائه)".

بدل الفقرة الخامسة تأتي الفقرة التالية:

"الأراضي المذكورة هي أراضي منظمة وحسب خارطة التسوية تقع في أراضي قرية دير دبان حوض ١٤، قطع ١-٤ و-" طريق بين قطع. وفي أراضي قرية رامون، حوض ١٦، القطع ٣٠ و-٥٦ و-" طريق بين قطع. حوض ١٧-القطع ٨-١، ١٥-٢٠، ٢٨، ٢٩، ٣٥، ٣٧، ٤٠-٤٩، ٩٥، ١٠٩ و-" طريق بين قطع حوض ١٨-القطع ٤٦، ٤٧، ٦٤-٦٦، ٦٨-٧٢، ٧٧، ٧٨، ٨٠، ٨٢، ٨٤-٨٨، ٩٠-١٠٠، ١٠٢-١٠٧، ١٠٩ و-" طريق بين قطع. حوض ٢٠-القطع ٤٩، ٥٢-٦٠، و-" طريق بين قطع".

نوضح بهذا، ان الأراضي التي تم تحديدها على خريطة الاستملاك المسماة "قرار بشأن استملاك واخذ حق التصرف (مخطط ٥٨/١٥٩٢) رقم ٢/٢١/هـ التي ارفقت للقرار الأصلي، هي التي تحدد المساحة المعدة للاستملاك لأجل المصلحة العامة.

ينشر هذا القرار، على النحو التالي:

١. يودع في مكاتب مديرية التنسيق والارتباط الملائمة وتعلق على لوحة الإعلانات.
٢. يسلم للارتباط الفلسطيني في المحافظة الملائمة، بواسطة مديرية التنسيق والارتباط الملائمة.
٣. يودع في ديوان رئيس فرع البنية التحتية في الإدارة المدنية ويوضع لاطلاع كل من يرغب بهذا.
٤. يعلق بشكل واضح للعين في عدة أماكن بارزة في نطاق الأراضي.
٥. مجموعة المنشورات والأوامر والتعيينات التابعة لقيادة جيش الدفاع الإسرائيلي في منطقة يهودا والسامرة.

ويمكن لأي شخص الاطلاع عليه.

هذا القرار لا يمس بسريان القرار الأصلي.

بدء سريان هذا القرار بيوم توقيعه.

فارس عطيله
عميد
رئيس الإدارة المدنية
السطة المختصة

١٢ آذار ٥٧٨٢

١٣ شباط ٢٠٢٢

جيش الدفاع الإسرائيلي

أمر بشأن قانون الأراضي (استملاك للمصلحة العامة) (يهودا والسامرة) (رقم ٣٢١)، ١٩٦٩-٥٧٢٩

قرار بشأن استملاك واخذ حق التصرف (أراضي وطريق) رقم ٣٧/٨٢/هـ (تعديل حدود)

بموجب صلاحياتي حسب المادة ٢ من الأمر بشأن قانون الأراضي (استملاك للمصلحة العامة) (يهودا والسامرة) (رقم ٣٢١)، ١٩٦٩-٥٧٢٩ (فيما يلي: "الامر بشأن قانون الأراضي")، الأمر بشأن إقامة الإدارة المدنية (يهودا والسامرة) (رقم ٩٤٧)، ١٩٨١-٥٧٤٢، وبموجب صلاحياتي وفق المادة ١٩ من قانون الأراضي (استملاك للمصلحة العامة)، رقم ٢ لسنة ١٩٥٣ (فيما يلي: "قانون الاستملاك")، وبموجب المادة ٤ من قانون الاستملاك والمادة ٤٤ من الامر بشأن قانون الأراضي-

اقرر بهذا على تعديل خريطة الاستملاك التي ارفقت للقرار بشأن استملاك واخذ حق التصرف (أراضي وطريق) رقم ٣٧/٨٢/هـ (فيما يلي: "القرار الأصلي")، بصدد الأراضي المفصلة فيما يلي. يسري هذا القرار من يوم نشر هذا القرار في الأراضي، على موقع الانترنت، في مكاتب مديرية التنسيق والارتباط الملائمة، او تسليمها للارتباط الفلسطيني، حسب الأخير من بينهم.

الأراضي هي:

قطعة ارض مجمل مساحتها ٠,٥٠٨ دونم، كما هو محدد باللون الأحمر على خريطة الاستملاك بمقياس رسم ١: ١,٥٠٠. وتحمل اسم "قرار بشأن استملاك واخذ حق التصرف (أراضي وطريق) رقم ٣٧/٨٢/هـ (تعديل حدود)" الموقعة بتوقيعي والمرققة لهذا القرار وتشكل جزء لا يتجزأ منه.

الأراضي المذكورة منظمة ووفق خرائط التسوية متواجدة ضمن أراضي عطارة، حوض ١٢، القطعة ٢٩. يلغى بهذا استملاك قطعة الأرض المحددة باللون الأصفر.

لإزالة الشك، من الآن وصاعدا تسري فقط خريطة الاستملاك المرفقة لهذا القرار، تلغى بهذا خريطة الاستملاك التي ارفقت لقرار الاستملاك الأصلي (٣٧/٨٢/هـ).

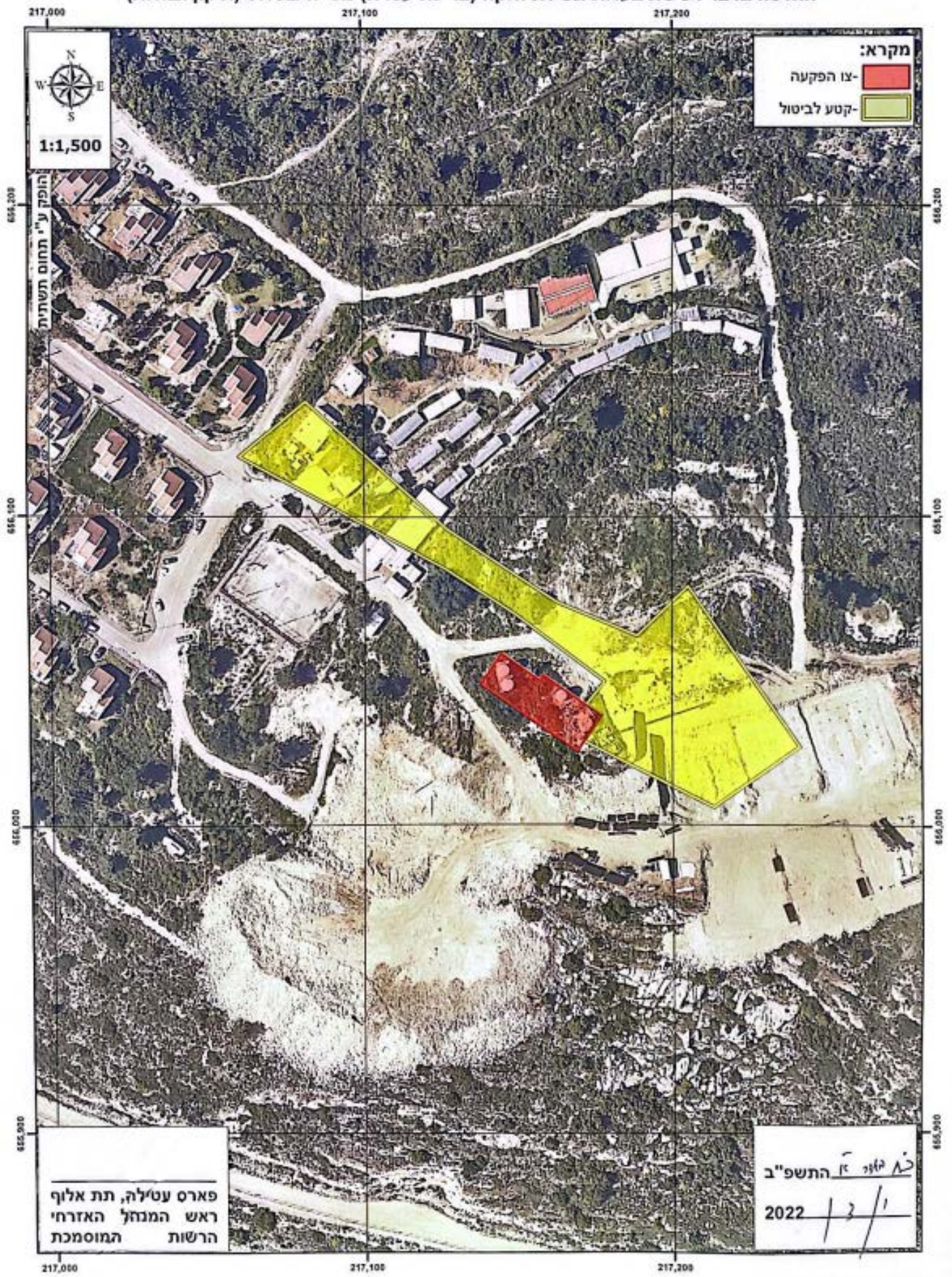
ينشر هذا القرار وخريطة الاستملاك المرفقة له، على النحو التالي:

١. يودع في مكاتب مديرية التنسيق والارتباط الملائمة يعلق على لوحة الإعلانات لمدة ٦٠ يوم.
٢. يسلم للارتباط الفلسطيني في محافظة الملائمة، بواسطة مديرية التنسيق والارتباط الملائمة.
٣. ينشر بواسطة الصحافة باللغتين العبرية والعربية.
٤. ينشر على موقع الإدارة المدنية في الشبكة العنكبوتية.
٥. يودع في ديوان رئيس فرع البنية التحتية في الإدارة المدنية ويوضع لاطلاع كل من يرغب بهذا.
٦. يودع في ديوان التنظيم في الإدارة المدنية ويوضع لاطلاع كل من يرغب بهذا.
٧. يودع في مكاتب مندوب المسئول عن الأملاك الحكومية في يهودا والسامرة في المحافظة الملائمة، ويوضع لاطلاع كل من يرغب بهذا.
٨. يعلق بشكل واضح للعين في عدة أماكن بارزة في نطاق الأراضي المذكورة، لمدة ٦٠ يوم.
٩. مجموعة المناشير الأوامر والتعيينات التابعة لقيادة جيش الدفاع الإسرائيلي في منطقة يهودا والسامرة.

ويمكن لأي شخص الاطلاع عليه.

٢٨	آدار أ	٥٧٨٢	فارس عطيله	عميد
١	آدار	٢٠٢٢	رئيس الإدارة	المدنية
			السطة المختصة	

צבא הגנה לישראל
צו בדבר חוק הקרקעות (רכישה לצרכי ציבור) (יהודה ושומרון) (מס' 321), תשכ"ט-1969
החלטה בדבר רכישת בעלות ונטילת חזקה (בריכת עטרת) מס' ה' 37/82 (תיקון גבולות)



جيش الدفاع الإسرائيلي

أمر بشأن مجموعة المنشير (يهودا والسامرة) (رقم ١١١)، ١٩٦٧-٥٧٢٧

تعليمات بشأن تصحيح خطأ مطبعي (رقم ١)، ٢٠٢٢-٥٧٨٢

بموجب صلاحيتي وفق المادة ٢ من الامر بشأن مجموعة المنشير (يهودا والسامرة) (رقم ١١١)، ١٩٦٧-٥٧٢٧، وبموافقة قائد قوات جيش الدفاع الإسرائيلي في المنطقة، فإنني أمر على تصحيح خطأ مطبعي كالتالي:

تعديل المادة ٢ .١ في المادة ٢ من الامر بشأن قانون تنظيم المدن، القرى والابنية (تعديل رقم ٢٨) (يهودا والسامرة) (رقم ٢١١٣)، ٢٠٢٢-٥٧٨٢ (فيما يلي: "الامر") -

(أ) في العنوان الهامشي، بدل "إضافة المادة ٧ ب" يأتي: " إضافة المادة ٧ ج"

(ب) بدل "٧ أ" يأتي: "٧ ب"

(ج) بدل "٧ ب" يأتي: "٧ ج".

بدء سريان .٢ بدء سريان هذه التعليمات بيوم توقيع الامر.

الاسم .٣ تسمى هذه التعليمات: " تعليمات بشأن تصحيح خطأ مطبعي (رقم ١)، ٥٧٨٢-٢٠٢٢".

العقيد عاصم حامد ٥٧٨٢ ٩ نيسان

المستشار القضائي ٢٠٢٢ ١٠ نيسان

جيش الدفاع الاسرائيلي

قانون الصحة العامة المؤقت رقم ٤٣ لسنة ١٩٦٦

تعليمات الصحة العامة الجديدة (فيروس الكورونا) (الحجر الصحي المنزلي وتعليمات متفرقة) (تعديل رقم ١١) (تعليمات مؤقتة)، ٥٧٨٢-٢٠٢٢

بموجب صلاحياتي حسب المواد ١٠ و-١٥ من قانون الصحة العامة، قانون مؤقت رقم ٤٣ لسنة ١٩٦٦، وبموجب الامر بشأن إقامة إدارة مدنية (يهودا والسامرة) (رقم ٩٤٧)، ٥٧٤١-١٩٨١، فإنني اسن التعليمات التالية:

تعديل المادة ٢ .١ في تعليمات الصحة العامة الجديدة (فايروس كورونا) (الحجر الصحي المنزلي وتعليمات متفرقة) (تعليمات مؤقتة)، ٥٧٨٢-٢٠٢١ (فيما يلي-التعليمات الاصلية)، في المادة ٢، في الفقرة (ي ب)، في البند (٣)، بعد "في الطائرة"، يأتي: "او مركبة بحرية".

تعديل المادة ٣ ب .٢ في التعليمات الاصلية، في المادة ٣، الفقرة (أ)، الكلمات " مجمل الزائرين لكن ساكن او ساكن دائم لا يزيد عن زائر واحد في اليوم، الا بحال ان الزائر هو قاصر يرافقه شخص بالغ"-تحذف

تعديل المادة ٤ .٣ بدل: "١٢ نيسان ٢٠٢٢"، يأتي: "١٢ ايار ٢٠٢٢".

بدء سريان .٢ بدء سريان هذه التعليمات بيوم ١٢ نيسان ٢٠٢٢.

الاسم .٣ تسمى هذه التعليمات: "تعليمات الصحة العامة الجديدة (فايروس كورونا) (الحجر الصحي المنزلي وتعليمات متفرقة) (تعديل رقم ١١) (تعليمات مؤقتة)، ٥٧٨٢-٢٠٢٢".

١٠ نيسان ٥٧٨٢ العميد فارس عطيله
١١ نيسان ٢٠٢٢ رئيس الإدارة المدنية
في منطقة يهودا والسامرة

جيش الدفاع الإسرائيلي

أمر بشأن حماية الطبيعة (يهودا والسامرة) (رقم ٣٦٣)، ١٩٦٩-٥٧٣٠

إعلان عن محمية طبيعية "ناحل أوغ" (وادي مكلك)

بموجب صلاحياتي وفق المادة ٢ من الأمر بشأن حماية الطبيعة (يهودا والسامرة) (رقم ٣٦٣)، ١٩٦٩-٥٧٣٠ (فيما يلي: "الأمر") والمادة ٣(أ)(٢) من الأمر بشأن إقامة إدارة مدنية (يهودا والسامرة) (رقم ٩٤٧)، ١٩٨١-٥٧٤٢، أعلن بهذا أن موقع "ناحل أوغ" (وادي مكلك) الذي تبلغ مساحته ٢١,٩٥٩.١١ دونم، المحدد على الخريطة المرفقة لهذه الإعلان، الموقعة بتوقيعي وتشكل جزء لا يتجزأ من الإعلان، يعترف فيه "كمحمية طبيعية"، كمفهومها في الأمر.

تودع الخريطة لاطلاع الجمهور في مكاتب الضابط لشؤون حماية الطبيعة والحدائق العامة، مديره التنسيق والارتباط اللوائيه وفي مكاتب فرع البنية التحتية في الادارة المدنية.

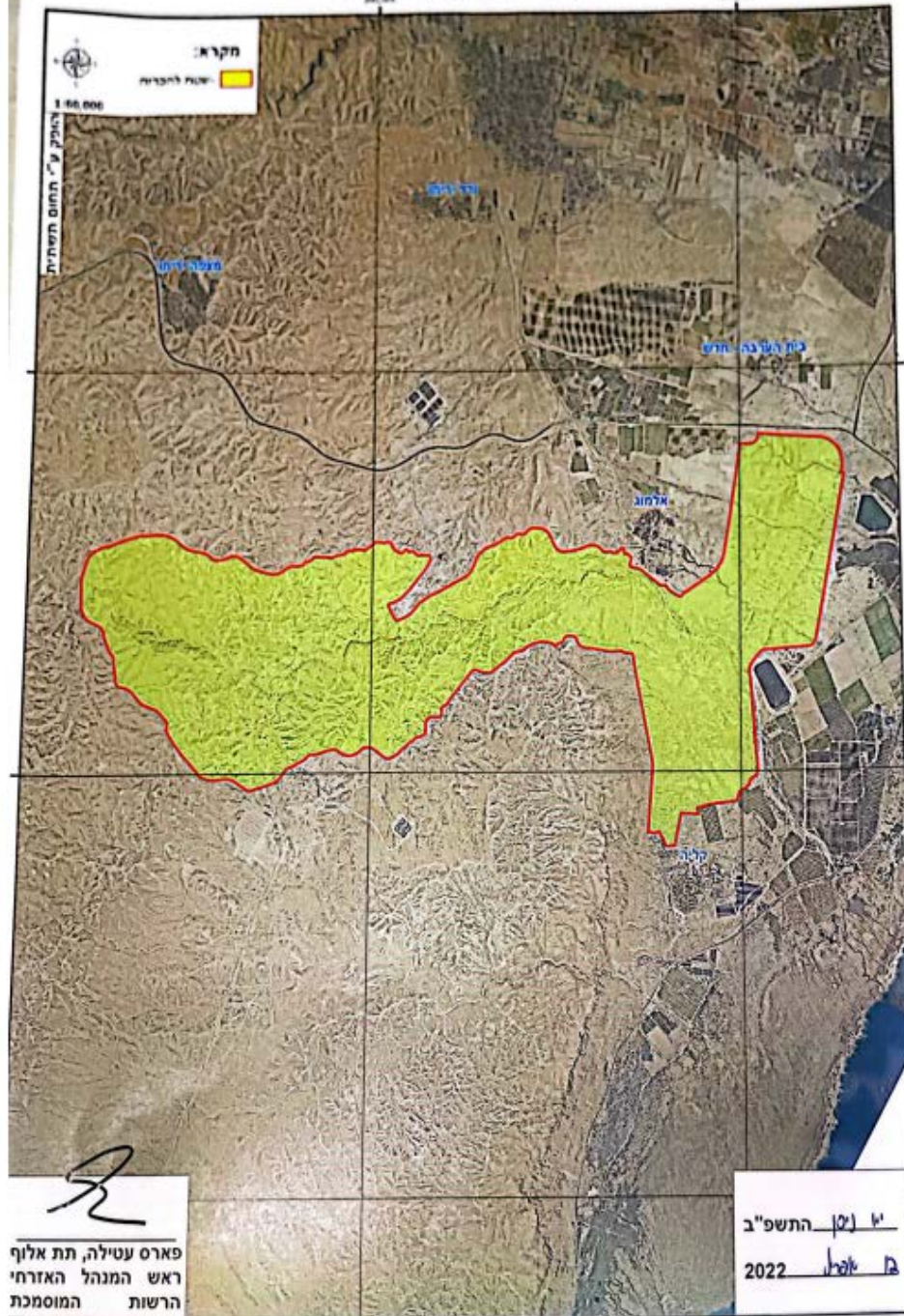
في ذيل الامر، في البند (٢)، بعد "عرفوت اريحا" يأتي: "ناحل أوغ (وادي مكلك).

بدء سريان هذا الإعلان ٦٠ يوم من يوم نشره.

العميد فارس عطيله
رئيس الإدارة المدنية
في منطقة יהודה والسامرة

١١ نيسان ٥٧٨٢
١٠ نيسان ٢٠٢٢

צבא הגנה לישראל
צו חס' 363
צו בדבר הגנה על הטבע - נחל אונ



جيش الدفاع الاسرائيلي

امر بشأن إدارة مجالس اقليمية (يهودا والسامرة) (رقم ٧٨٣)، ١٩٧٩-٥٧٣٩

الأنظمة بشأن إدارة المجالس الإقليمية (منطقة نفوذ مستوطنة عميحاي-تعديل حدود)
(المجلس الإقليمي بنيامين)، ٢٠٢٢-٥٧٨٢

بموجب صلاحيتي حسب المادة ١١ من الامر بشأن ادارة مجالس اقليمية (يهودا والسامرة) (رقم ٧٨٣)،
١٩٧٩-٥٧٣٩، فأنني أسن هذه الأنظمة:

١. منطقة نفوذ أ. المساحة المحددة باللون الاحمر على الخريطة التي تشكل جزءاً لا يتجزأ
المستوطنة من هذه الأنظمة والموقعة بتوقيعي (فيما يلي-"الخريطة")، تضاف
لمنطقة نفوذ مستوطنة "عميحاي" (فيما يلي: "المستوطنة").

ب. لإزالة الشك، أقر بهذا ان منطقة نفوذ المستوطنة تحدد وفق خطوط الطول
وخطوط العرض المبينة على الخريطة.

٢. نشر تودع نسخ من هذه الأنظمة والخريطة لاطلاع أي شخص، خلال ساعات الدوام
العادية، في المكاتب التالية:

(أ) مكتب رئيس فرع البنية التحتية في الإدارة المدنية لمنطقة يهودا
والسامرة؛

(ب) مكتب المسؤول كمفهومه في قانون أساسي المجالس الاقليمية (يهودا
والسامره) ١٩٧٩-٥٧٣٩؛

(ج) مكاتب المجلس الإقليمي بنيامين؛

(د) مكاتب اللجنة المحلية "عميحاي".

٣. بدء سريان بدء سريان هذه الأنظمة في يوم توقيعها.

٤. الاسم تسمى هذه الأنظمة: "أنظمة بشأن ادارة مجالس اقليميه (منطقة نفوذ مستوطنه
عميحاي-تعديل حدود) (المجلس الإقليمي بنيامين)، ٢٠٢٢-٥٧٨٢".

١٣	نيسان	٥٧٨٢	ألوف	يهودا فوكس
١٤	نيسان	٢٠٢٢	قائد قوات	جيش الدفاع لإسرائيلى
			بمنطقة	يهودا والسامرة

צבא הגנה לישראל
 עו בדבר ניהול מועצות אזוריות (יהודה ושומרון) (מס' 783), התשל"ט-1979
 תקנות המועצות האזוריות (תחום היישוב עמיחי - תיקון גבולות)
 (מועצה אזורית מטה בנימין) התשפ"ב - 2022



תחום היישוב
 מס' 783
 תיקון גבולות
 תשפ"ב - 2022

1:12,500
 ת"ת - 00

ת"ת - 00
 תשפ"ב - 2022

جيش الدفاع الاسرائيلي

قانون الصحة العامة المؤقت رقم ٤٣ لسنة ١٩٦٦

تعليمات الصحة العامة الجديدة (فيروس الكورونا) (الحجر الصحي المنزلي وتعليمات متفرقة) (تعديل رقم ١٢) (تعليمات مؤقتة)، ٥٧٨٢-٢٠٢٢

بموجب صلاحياتي حسب المواد ١٠ و-١٥ من قانون الصحة العامة، قانون مؤقت رقم ٤٣ لسنة ١٩٦٦، وبموجب الامر بشأن إقامة إدارة مدنية (يهودا والسامرة) (رقم ٩٤٧)، ٥٧٤١-١٩٨١، فإنني اسن التعليمات التالية:

تعديل المادة ٣ ج ١. في تعليمات الصحة العامة الجديدة (فايروس كورونا) (الحجر الصحي المنزلي وتعليمات متفرقة) (تعليمات مؤقتة)، ٥٧٨٠-٢٠٢٠ (فيما يلي-التعليمات الاصلية)، في المادة ٣ج-

(١) بدل الفقرة (أ) يأتي:

"(أ) لا يمكث شخص من المفصلين فيما يلي في مكان الذي ليس مكان سكنة وهو ليس مكان مفتوح، دون ارتداء كمامة:

(١) زائر خلال مكوثه في مؤسسة طبية او مؤسسة رفاه اجتماعي او عامل خلال تواجده في المؤسسات المذكورة وهو بمقربة من متلقي العلا؛ لهذا الغرض "مؤسسة طبية" هي أحد التالي:

(أ) مستشفى، بيت نقاهة، مصحة واي مبنى المعد، او المهياً لاستقبال اشخاص المصابين بأي مرض، جراح، إصابة جسدية او نفسية واستقبال النساء للولادة، لغرض تقديم العلاج للناس، بحال منح او وعد بمنح، او لم يمنح او وعد بمنح اجر او دفعات من قبل الشخص الذي تم استقباله هنالك كالمذكور؛

(ب) عيادة المعدة لتقديم الخدمات الطبية، طب الاسنان والتمريض، بما في ذلك العلاج اليومي والعلاج الليلي، لمراقبة المرضى لهذه الأغراض، ومراقبة النساء بما يتعلق بالحبل، وإعادة التأهيل؛

(ج) مؤسسة التي تمنح الخدمات الطبية الطارئة.

(٢) شخص الذي فرض عليه الحجر الصحي بموجب هذا الامر او شخص الذي ايقن ان عليه التواجد في الحجر الصحي في طريقه الى مكان الحجر الصحي.

(٢) بدل الفقرة (أ) يأتي:

"(أ) بالنسبة للمذكورين في الفقرة (أ)(١) او (٢)، يفرض واجب ارتداء الكمامة أيضا في الأماكن المفتوحة".

بدء سريان	٢	بدء سريان هذه التعليمات بيوم توقيعها
الاسم	٣	تسمى هذه التعليمات: "تعليمات الصحة العامة الجديدة (فايروس كورونا) (الحجر الصحي المنزلي وتعليمات متفرقة) (تعديل رقم ١٢) (تعليمات مؤقتة)، ٥٧٨٢-٢٠٢٢".
٢٦ نيسان	٥٧٨٢	العميد فارس عطيله
٢٧ نيسان	٢٠٢٢	رئيس الإدارة المدنية في منطقة يهودا والسامرة

جيش الدفاع الإسرائيلي

قانون تنظيم المدن، القرى والبنية، رقم ٧٩ سنة ١٩٦٦

أنظمة مصادقة إقامة واعفاء من ترخيص منشآت بنية تحتية ذات أهمية إقليمية (تعليمات مؤقتة) (تعديل رقم ٢) (يهودا والسامرة)، ٥٧٨٢-٢٠٢٢

بموجب صلاحياتي كرئيس الإدارة المدنية، وبموجب المادة ٦٧ من قانون تنظيم المدن، القرى والابنية، رقم ٧٩ سنة ١٩٦٦ (فيما يلي -القانون)، فإنني اسن الأنظمة التالية:

٩ تعديل النظام ٩ .١ في النظام ٩ من الأنظمة، بدل الكلمات: "وتسري لغاية يوم ١ أيار ٢٠٢٢" يأتي: "وتسري لغاية يوم ١ أيار ٢٠٢٤".

سريان ٢ .٢ بدء سريان هذه الأنظمة بيوم توقيعها.

الاسم ٣ .٣ تسمى هذه الانظمة: " أنظمة مصادقة إقامة واعفاء من الترخيص منشآت بنية تحتية ذات أهمية إقليمية (تعليمات مؤقتة) (تعديل رقم ٢) (يهودا والسامرة)، ٥٧٨٢-٢٠٢٢".

٦	ايار	٥٧٨٢	العميد	فارس عطيله
٢٧	نيسان	٢٠٢٢	رئيس	الإدارة المدنية
			في منطقة	يهودا والسامرة

جيش الدفاع الاسرائيلي

امر بشأن إدارة المجالس المحلية (يهودا والسامرة) (رقم ٨٩٢)، ١٩٨١-٥٧٤١

الأنظمة بشأن المجالس المحلية (إضافة المجلس المحلي "شاعر شومرون")
(يهودا والسامرة)، ٢٠٢٢-٥٧٨٢

بموجب صلاحيتي حسب المادة ١١ من الامر بشأن إدارة المجالس المحلية (يهودا والسامرة) (رقم ٨٩٢)،
١٩٨١-٥٧٤١ (فيما يلي-الامر)، وباقي صلاحيتي بموجب أي قانون او تشريعات امن، فانني أسن هذه
الأنظمة:

١. تعديل الذيل . في ذيل الامر، بعد البند ١٧، يأتي: "١٨. شاعر شومرون".

٢. إضافة خريطة . منطقة نفوذ المجلس المحلي "شاعر شومرون" هي المساحة المحددة باللون الأزرق وتحمل اسم المجلس المحلي على الخريطة المرفقة لهذه الأنظمة.

إيداع الخريطة (أ) مكتب رئيس فرع البنية التحتية في الإدارة المدنية لمنطقة يهودا والسامرة؛

(ب) مكتب المسؤول كمفهومه في قانون أساسي المجالس المحلية (يهودا والسامرة)، ١٩٨١-٥٧٤١

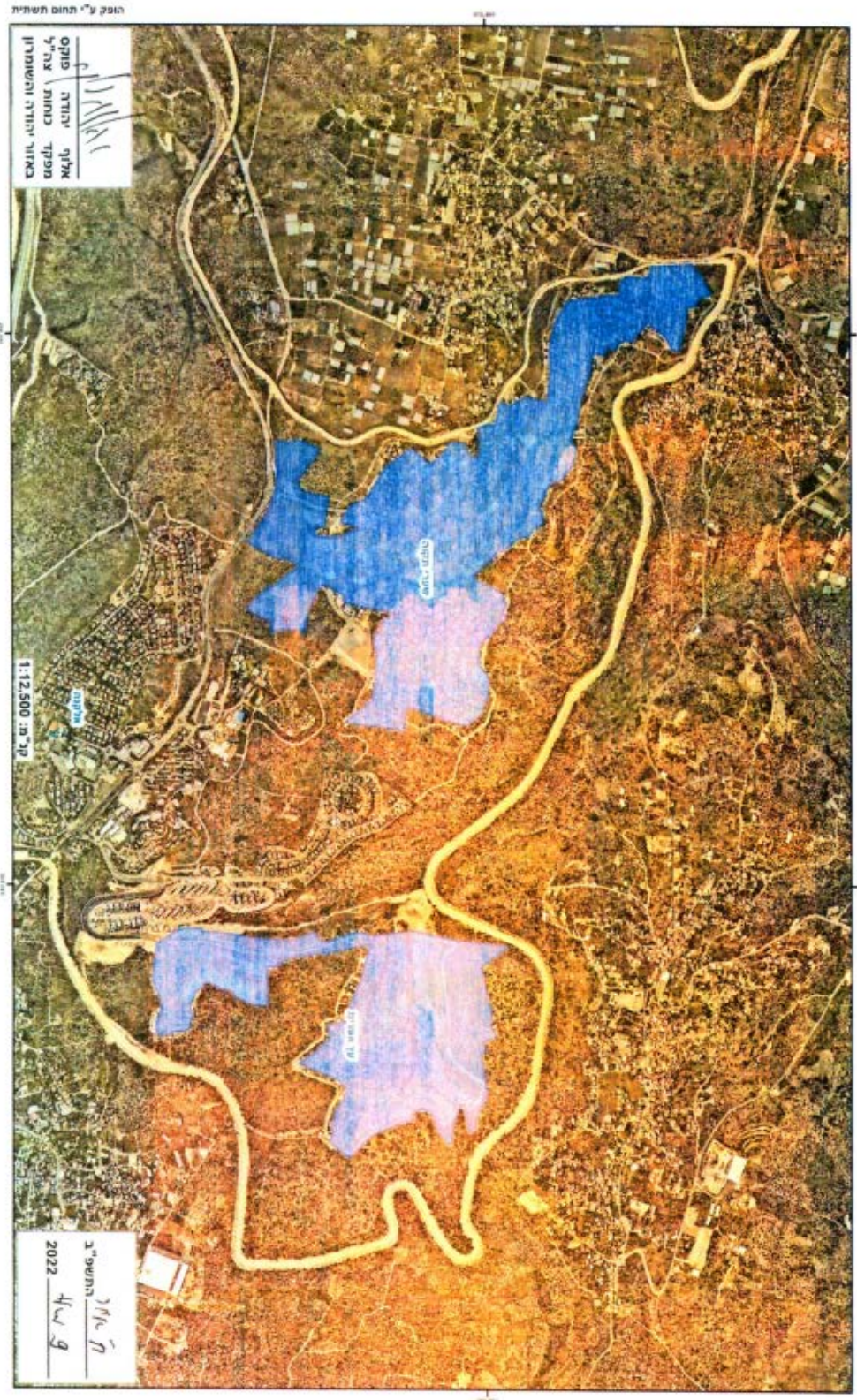
(ج) مكاتب المجلس الإقليمي شومرون؛

٤. بدء سريان . بدء سريان هذه الأنظمة بيوم ٧ حزيران ٢٠٢٢.

٥. الاسم . تسمى هذه الأنظمة: "أنظمة بشأن المجالس المحلية (إضافة المجلس المحلي "شاعر شومرون") (يهودا والسامرة)، ٢٠٢٢-٥٧٨٢".

٨	ايار	٥٧٨٢	ألوف	يهودا فوكس
٩	ايار	٢٠٢٢	قائد قوات جيش الدفاع لإسرائيلي	بمنطقة يهودا والسامرة

צבא הגנה לישראל
 צו בדבר ניהול מועצות מקומיות (יהודה ושומרון) (מס' 892), התשפ"א-1981
 תקנות המועצות המקומיות (היסטת המועצה המקומית "שער שומרון")
 (יהודה ושומרון), התשפ"ב-2022



جيش الدفاع الاسرائيلي

امر بشأن إدارة مجالس اقليمية (يهودا والسامرة) (رقم ٧٨٣)، ١٩٧٩-٥٧٣٩

الأنظمة بشأن المجالس الإقليمية (حذف مستوطنات) (المجلس الإقليمي شومرون)،
٢٠٢٢-٥٧٨٢

بموجب صلاحياتي حسب المادة ١١ من الامر بشأن ادارة مجالس اقليمية (يهودا والسامرة) (رقم ٧٨٣)،
١٩٧٩-٥٧٣٩ (فيما يلي-الامر)، وباقي صلاحياتي بموجب أي قانون او تشريعات امن، فانني أسن هذه
الأنظمة:

١. تعديل الذيل .١ في ذيل الامر، في البند (و)، الكلمات "١٩. عتس افرايم" و-"٢٧. شعاري
تكفا"-تحذف؛ المستوطنات المرقمة "٢٠. حتى" "٢٦. ترقيم" "١٩. حتى" "٢٥."
بالتناسب. والمستوطنة المرقمة "٢٨. ترقيم" "٢٦."

٢. منطقة نفوذ .٢ أ. المساحة المحددة باللون الاصفر على الخريطة التي تشكل جزءاً لا يتجزأ
من هذه الأنظمة والموقعة بتوقيعي (فيما يلي-الخريطة)، تقلص من منطقة
نفوذ المجلس الإقليمي شومرون (فيما يلي-المجلس)

ب. لإزالة الشك، أقر بهذا ان منطقة نفوذ المستوطنة تحدد وفق خطوط الطول
وخطوط العرض المبينة على الخريطة.

٣. نشر .٣ تودع نسخ من هذه الأنظمة والخريطة لاطلاع أي شخص، خلال ساعات الدوام
العادية، في المكاتب التالية:

(أ) مكتب رئيس فرع البنية التحتية في الإدارة المدنية لمنطقة يهودا
والسامرة؛

(ب) مكتب المسؤول كمفهومه في قانون أساسي المجالس المحلية (يهودا
والسامرة)، ١٩٨١-٥٧٤١

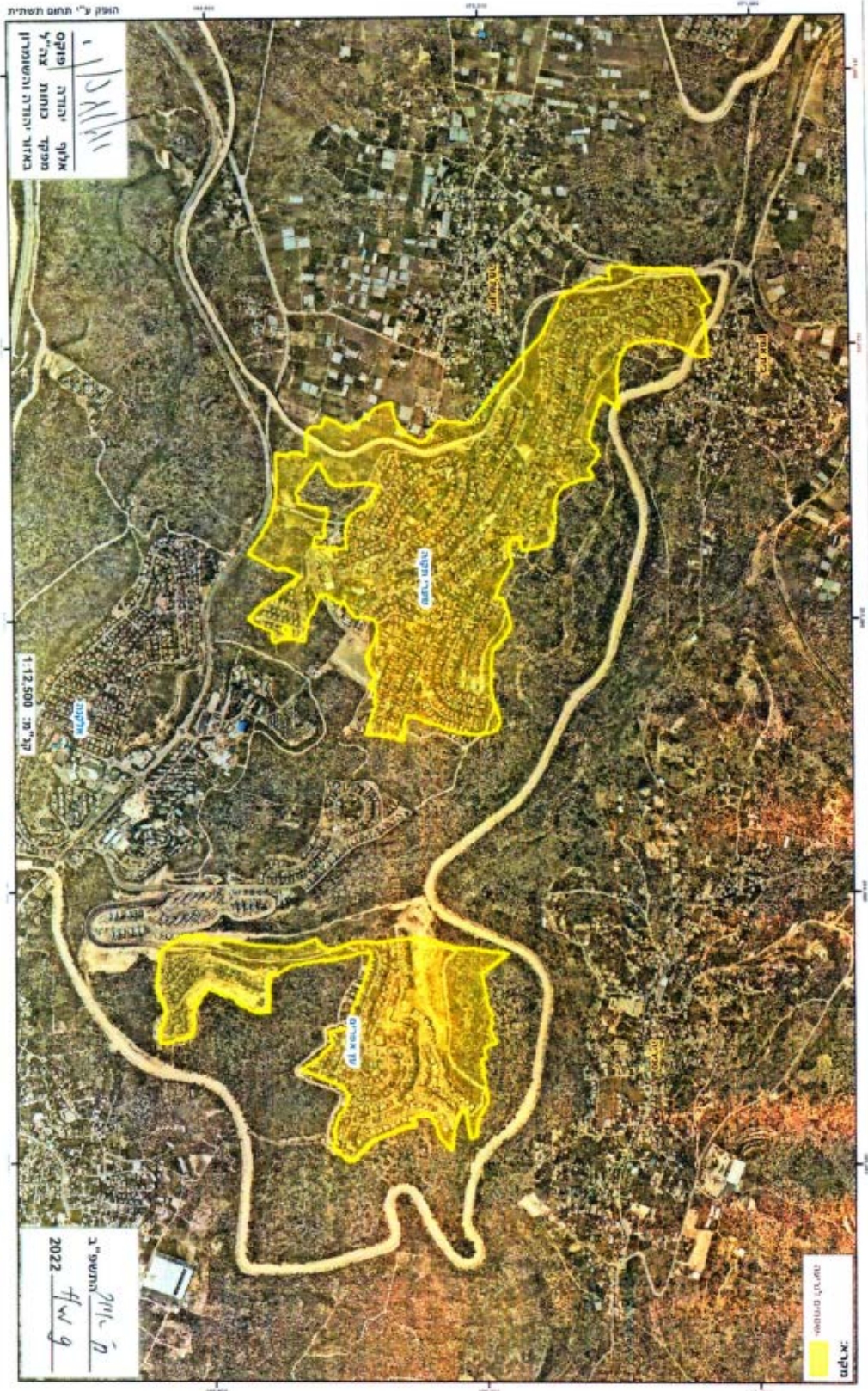
(ج) مكاتب المجلس الإقليمي شومرون؛

٤. بدء سريان .٤ بدء سريان هذه الأنظمة بيوم ٧ حزيران ٢٠٢٢.

٥. الاسم .٥ تسمى هذه الأنظمة: " الأنظمة بشأن المجالس الإقليمية (حذف مستوطنات)
(المجلس الإقليمي شومرون)، ٢٠٢٢-٥٧٨٢."

٨	ايار	٥٧٨٢	ألوف	يهودا فوكس
٩	ايار	٢٠٢٢	قائد قوات جيش الدفاع لإسرائيلي	بمنطقة يهودا والسامرة

צבא הגנה לישראל
 או בדבר ניהול מועצות אזוריות (יהודה והשומרון) (מס' 783), התשל"ט - 1979
 תקנות המועצות האזוריות (הסרת יישובים) (מועצה אזורית שומרון), התשפ"ב



جيش الدفاع الإسرائيلي

قانون تمديد سرمان أنظمة حالة الطوارئ (يهودا والسامرة-التحكيم في المخالفات والمساعدة القانونية)، ٥٧٦٧-٢٠٠٧

كتاب تخويل

بموجب صلاحياتي كقائد قوات جيش الدفاع الإسرائيلي في منطقة يهودا والسامرة ووفق المادة ٤(أ) (١) من قانون تمديد سرمان أنظمة حالة الطوارئ (يهودا والسامرة-التحكيم في المخالفات والمساعدة القانونية)، ٥٧٦٧-٢٠٠٧، وبموجب أي قانون وتشريعات امن، وبعدها اقتنعت ان هذا التحويل لازم لحسن سير عمل "لجنة فحص الادعاءات بحق المهددين على خلفية التعاون مع إسرائيل" (فيما يلي: "اللجنة")، وبعد التشاور بهذا الموضوع مع المستشار القضائي لمنطقة يهودا والسامرة، فأنتني اخول بهذا:

رئيس قسم العمليات في قيادة منسق اعمال الحكومة في المناطق

المستشار القضائي للجنة

مركزة اللجنة

ليحصلوا من الشرطة على معلومات من السجل الجنائي، وهذا حسب طلبهم ولغرض تأدية واجباتهم في نطاق عمل اللجنة.

الوف	يهودا فوكس	٥٧٨٢	نيسان	١٠
قائد قوات جيش الدفاع الإسرائيلي		٢٠٢٢	نيسان	١١
بمنطقة يهودا والسامرة				

جيش الدفاع الإسرائيلي

الامر بشأن إقامة إدارة مدنية (يهودا والسامرة) (رقم ٩٤٧)، ٥٧٤٢-١٩٨١

تعيين كاتب مأمور تسجيل اراضي

بموجب صلاحياتي وفق المادة ٥ من الامر بشأن إقامة إدارة مدنية (يهودا والسامرة) (رقم ٩٤٧)، ٥٧٤٢-١٩٨١ (فيما يلي-الامر الأصلي)، وبموجب أي قانون او تشريعات امن، فإنني أعين بهذا:

السيد دور اسمرة، رقم الهوية: ٣٠٠٧٢٨٥٧٣

ليشغل منصب مأمور تسجيل أراضي في منطقة يهودا والسامرة، بموجب أي قانون او تشريعات امن.

بدء سريان هذا التعيين بيوم توقيعه.

العميد فـارس عطياـه
رئيس الإدارة المدنية
في منطقة يهودا والسامرة

١ ايار ٥٧٨٢
٢ أيار ٢٠٢١