



אזור יהודה והשומרון

## מנשרים, צווים ומנויים

### منطقة יהودا والسامرة مناشير، اوامر وتعيينات

كراسة رقم 245

חוברת מס' 245

2018-5778

ה'תשע"ח-2018

2018 آذار

מרץ 2018

صادر عن المستشار القضائي لمنطقه

מוצא על ידי היועץ המשפטי לאזור יהודה והשומרון  
יהודה والسامرة

طبع بمطبعة الاداره المدنيه يهودا

הודפס על ידי דפוס מנהא"ז איו"ש  
والسامره

## תוכן העניינים:

- 7673 1. תקנות בדבר ניהול מועצות אזוריות (תחום היישוב אבני חפץ) (שומרון), התשנ"ח - 1998
- 7676 2. תקנות בדבר ניהול מועצות אזוריות (תחום היישוב אבני חפץ - תיקון גבולות) (מועצה אזורית שומרון), התשע"ז - 2017
- 7679 3. תקנות המועצות האזוריות (תיקון התוספת) (תיקון מס' 18) (יהודה ושומרון), התשנ"ב - 1992 (אדורה)
- 7684 4. תקנות בדבר ניהול מועצות אזוריות (תחום היישוב אדורה - תיקון גבולות) (מועצה אזורית הר חברון), התשע"ח - 2017
- 7687 5. תקנות בדבר ניהול מועצות מקומיות (החלפת מפות) (אורנית), התשס"ה - 2004
- 7690 6. תקנות בדבר מועצות מקומיות (תיקון מפה) (אורנית), התש"ע - 2009
- 7693 7. תקנות בדבר ניהול מועצות מקומיות (תיקון מפה) (אורנית), התשע"ב - 2011
- 7696 8. תקנות בדבר ניהול מועצות מקומיות (תיקון מפה) (אורנית), התשע"ב - 2012
- 7699 9. תקנות בדבר ניהול מועצות מקומיות (תיקון מפה) (אורנית), התשע"ב - 2012
- 7702 10. תקנות בדבר ניהול מועצות מקומיות (תיקון מפה - נחל רבה) (אורנית), התשע"ד - 2014
- 7705 11. תקנות בדבר ניהול מועצות מקומיות (ביטול תיקון מפה - נחל רבה) (אורנית), התשע"ה - 2015
- 7707 12. תקנות בדבר ניהול מועצות מקומיות (תיקון מפה) (אורנית), התשע"ו - 2016
- 7710 13. תקנות בדבר ניהול מועצות אזוריות (תחום היישוב איתמר - תיקון מפה) (שומרון), התשע"ג - 2013
- 7713 14. תקנות בדבר ניהול מועצות אזוריות (תחום היישוב אלון מורה) (שומרון), התשנ"ח - 1998
- 7716 15. תקנות בדבר ניהול מועצות אזוריות (תחום היישוב אלון שבות) (גוש עציון), התשנ"ח - 1998
- 7719 16. תקנות בדבר ניהול מועצות אזוריות (תחום היישוב אלון שבות - תיקון גבולות) (מועצה אזורית גוש עציון) (הוראת שעה), התשע"ח - 2017
- 7722 17. תקנות בדבר ניהול מועצות אזוריות (תחום היישוב אלמוג) (מגילות), התשנ"ז - 1997
- 7725 18. תקנות בדבר ניהול מועצות אזוריות (תחום היישוב אלעזר) (גוש עציון), התשנ"ז - 1997
- 7728 19. תקנות בדבר מועצות מקומיות (אלפי מנשה) (תיקון) (התשס"ו - 2006
- 7731 20. תקנות בדבר ניהול מועצות מקומיות (תיקון מפה) (אלפי מנשה) (התשע"ד - 2014
- 7734 21. תקנות בדבר ניהול מועצות מקומיות (החלפת מפות) (אלקנה) (התשנ"ט - 1999
- 7737 22. תקנות בדבר ניהול מועצות מקומיות (תיקון מפה) (אלקנה), התש"ע - 2010
- 7740 23. תקנות בדבר ניהול מועצות מקומיות (תיקון מפה) (אלקנה), התשע"א - 2011

7743	תקנות בדבר ניהול מועצות מקומיות (תיקון מפה) (אלקנה), התשע"ב - 2012	.24
7746	תקנות בדבר ניהול מועצות מקומיות (תיקון מפה) (אלקנה), התשע"ג - 2012	.25
7749	תקנות בדבר ניהול מועצות מקומיות (תיקון מפה) (אלקנה), התשע"ו - 2016	.26
7752	תקנות בדבר ניהול מועצות אזוריות (תחום היישוב אספר) (גוש עציון), התשנ"ח - 1997	.27
7755	תקנות בדבר ניהול מועצות מקומיות (החלפת מפות) (אפרתה), התשנ"ט - 1999	.28
7758	תקנות בדבר ניהול מועצות מקומיות (תיקון מפה) (אפרתה), התשע"ו - 2015	.29
7761	תקנות המועצות אזוריות (תחום היישוב ארגמן) (ערבות הירדן) (יהודה ושומרון), התשנ"ה - 1995	.30
7764	תקנות בדבר ניהול מועצות מקומיות (החלפת מפה) (אריאל), התשע"ה - 2015	.31
7767	תקנות בדבר ניהול מועצות אזוריות (תחום היישוב אשכולות) (הר חברון), התשס"ה - 2005	.32
7770	תקנות בדבר ניהול מועצות אזוריות (תחום היישוב אשכולות - תיקון מפה) (הר חברון), התשע"ב - 2012	.33
7773	הודעה בדבר הפעלת סמכויות במקומות מסויימים (מעוצה מקומית בית אל) (יהודה והשומרון), התשנ"ז - 1997	.34
7776	תקנות בדבר ניהול מועצות מקומיות (תיקון מפה) (בית אל), התשס"א - 2000	.35
7779	תקנות בדבר מועצות מקומיות (תיקון מפה) (בית אל), התשע"ב - 2012	.36
7782	תקנות בדבר מועצות מקומיות (תיקון מפה) (בית אל), התשע"ב - 2012	.37
7785	תקנות בדבר ניהול מועצות מקומיות (תיקון מפה) (בית אל) (יהודה ושומרון), התשע"ב - 2012	.38
7788	תקנות בדבר מועצות מקומיות (תיקון מפה) (בית אל), התשע"ג - 2013	.39
7791	תקנות בדבר ניהול מועצות מקומיות (תיקון מפה) (בית אל), התשע"ז - 2017	.40
7794	תקנות המועצות האזוריות (תיקון התוספת) (תיקון מס' 28) (יהודה ושומרון), התשס"ד - 2004 (בית אריה-עופרים)	.41
7803	תקנות בדבר ניהול מועצות מקומיות (תיקון מפה) (בית אריה), התשע"ו - 2015	.42
7806	תקנות בדבר ניהול מועצות אזוריות (תחום היישוב בית הערבה) (מגילות), התשנ"ח - 1998	.43
7809	תקנות בדבר ניהול מועצות אזוריות (תחום היישוב חגי) (הר חברון), התשנ"ח - 1998	.44
7812	תקנות בדבר ניהול מועצות אזוריות (תחום היישוב בית חגי - תיקון גבולות) (הר חברון), התשע"ג - 2013	.45
7815	תקנות בדבר ניהול מועצות אזוריות (החלפת מפות) (תחום היישוב בית חורון) (מטה בנימין), התשע"א - 2011	.46
7818	תקנות בדבר ניהול מועצות מקומיות (החלפת מפות) (ביתר עילית), התשע"א - 2011	.47
7821	תקנות המועצות אזוריות (תחום היישוב בקעות) (ערבות הירדן) (יהודה ושומרון), התשנ"ו - 1996	.48
7824	תקנות בדבר ניהול מועצות אזוריות (תיקון התוספת - הוספת יישוב "ברוכין") (תיקון	.49

מס' 29) (יהודה והשומרון), התשע"ב - 2012

7827	תקנות בדבר ניהול מועצות אזוריות (תחום היישוב ברכה) (שומרון), התשנ"ח - 1998	.50
7830	תקנות בדבר ניהול מועצות אזוריות (תחום היישוב ברקן) (שומרון), התשנ"ז - 1997	.51
7833	תקנות בדבר ניהול מועצות אזוריות (תחום היישוב בת עין) (גוש עציון), התשס"א - 2001	.52
7836	תקנות בדבר ניהול מועצות אזוריות (תחום היישוב בת עין - תיקון גבולות) (מועצה אזורית גוש עציון), התשע"ה - 2015	.53
7839	תקנות בדבר ניהול מועצות אזוריות (תחום היישוב גבע בנימין) (מטה בנימין), התשע"א - 2011	.54
7842	תקנות בדבר ניהול מועצות אזוריות (תחום היישוב גבעון החדשה) (מטה בנימין), התשנ"ח - 1998	.55
7845	תקנות בדבר ניהול מועצות אזוריות (תחום היישוב גבעון החדשה - תיקון גבולות) (מועצה אזורית מטה בנימין), התשע"ו - 2015	.56
7848	תקנות בדבר ניהול מועצות מקומיות (החלפת מפות) (גבעת זאב), התשנ"ט - 1999	.57
7851	תקנות בדבר ניהול מועצות מקומיות (תיקון מפה) (גבעת זאב), התשס"א - 2000	.58
7854	תקנות בדבר ניהול מועצות מקומיות (גבעת זאב) (תיקון), התשס"ו - 2005	.59
7857	תקנות בדבר ניהול מועצות מקומיות (תיקון מפה) (גבעת זאב), התשע"א - 2011	.60
7860	תקנות בדבר ניהול מועצות מקומיות (תיקון מפה) (גבעת זאב), התשע"ב - 2012	.61
7863	תקנות בדבר ניהול מועצות מקומיות (תיקון מפה) (גבעת זאב), התשע"ג - 2012	.62
7866	תקנות בדבר ניהול מועצות מקומיות (תיקון מפה) (גבעת זאב), התשע"ד - 2014	.63
7869	תקנות בדבר ניהול מועצות מקומיות (תיקון מפה) (גבעת זאב), התשע"ו - 2015	.64
7872	תקנות בדבר ניהול מועצות מקומיות (תיקון מפה) (גבעת זאב), התשע"ו - 2015	.65
7875	תקנות המועצות האזוריות (תחום היישוב גיתית) (ערבות הירדן) (יהודה והשומרון), התשנ"ה - 1995	.66
7878	תקנות בדבר ניהול מועצות אזוריות (תחום היישוב גלגל) (ערבות הירדן), התשנ"ז - 1997	.67
7881	תקנות המועצות האזוריות (תיקון התוספת - הוספת היישוב "גני מודיעין") (תיקון מס' 33) (יהודה ושומרון), התשע"ה - 2015	.68
7884	תקנות המועצות אזוריות (תחום היישוב דולב) (מטה בנימין), התשנ"ח - 1998	.69
7887	תקנות בדבר ניהול מועצות מקומיות (החלפת מפות) (הר אדר), התשס"א - 2001	.70
7890	תקנות בדבר ניהול מועצות מקומיות (תיקון מפה) (הר אדר), התשע"ג - 2012	.71
7893	תקנות המועצות האזוריות (תחום היישוב הר גילה) (גוש עציון) (יהודה והשומרון), התשנ"ו - 1996	.72
7896	תקנות בדבר ניהול מועצות אזוריות היישוב הר גילה - תיקון גבולות), (גוש עציון), התשע"ב - 2012	.73
7899	תקנות בדבר ניהול מועצות אזוריות (תחום היישוב ורד יריחו) (מגילות), התשנ"ח - 1998	.74
7902	תקנות בדבר ניהול מועצות אזוריות (תחום היישוב חיננית) (שומרון), התשנ"ח - 1998	.75



7905	תקנות בדבר ניהול מועצות אזוריות (תחום היישוב חיננית - תיקון גבולות) (מועצה אזורית שומרון), התשע"ה - 2015	.76
7908	מפת תחום שיפוט היישוב חלמיש (נחתמה ביום 22.06.1992)	.77
7909	תקנות בדבר ניהול מועצות אזוריות (תחום היישוב חלמיש - תיקון גבולות) (מועצה מטה בנימין), התשע"ה - 2014	.78
7912	תקנות בדבר ניהול מועצות אזוריות (תחום היישוב חמדת)(ערבות הירדן), התשנ"ט - 1999	.79
7915	תקנות המועצות האזוריות (תחום היישוב חמרה) (ערבות הירדן), התשנ"ה - 1995	.80
7918	תקנות בדבר ניהול מועצות אזוריות (תחום היישוב חרמש) (שומרון), התשנ"ח - 1998	.81
7921	תקנות בדבר ניהול מועצות אזוריות (תחום היישוב חשמונאים) (מטה בנימין), התשנ"ז - 1997	.82
7924	תקנות בדבר ניהול מועצות אזוריות (תחום היישוב טלמון - מפה) (מטה בנימין), התשע"ג - 2013	.83
7927	תקנות בדבר ניהול מועצות אזוריות (תחום היישוב טנא) (הר חברון), התשנ"ח - 1997	.84
7930	תקנות בדבר ניהול מועצות אזוריות (תחום היישוב טנא - תיקון גבולות) (הר חברון), התשע"ג - 2013	.85
7933	תקנות המועצות האזוריות (תחום היישוב ייט"ב) (ערבות הירדן) (יהודה והשומרון), התשנ"ה - 1994	.86
7936	תקנות המועצות אזוריות (תחום היישוב יפית) (ערבות הירדן) (יהודה והשומרון), התשנ"ה - 1995	.87
7939	מפת תחום שיפוט היישוב יצהר (נחתמה ביום 30.06.1992)	.88
7940	תקנות בדבר ניהול מועצות אזוריות (תחום היישוב יקיר) (שומרון) (יהודה והשומרון), התשנ"ז - 1997	.89
7943	מפת תחום שיפוט היישוב כוכב השחר (נחתמה ביום 08.07.1992)	.90
7944	תקנות בדבר ניהול מועצות אזוריות (תחום היישוב כוכב יעקב) (מטה בנימין), התשנ"ח - 1997	.91
7947	תקנות בדבר ניהול מועצות אזוריות (תחום היישוב כוכב יעקב - תיקון מפה) (מטה בנימין), התשע"ב - 2012	.92
7950	תקנות בדבר ניהול מועצות אזוריות (תחום היישוב כוכב יעקב - תיקון מפה) (מטה בנימין), התשע"ג - 2013	.93
7953	תקנות בדבר ניהול מועצות אזוריות (תחום היישוב כפר אדומים) (מטה בנימין), התשנ"ח - 1998	.94
7956	תקנות בדבר ניהול מועצות אזוריות (תחום היישוב כפר אדומים - תיקון גבולות) (מועצה אזורית מטה בנימין), התשע"ה - 2015	.95
7959	תקנות בדבר ניהול מועצות אזוריות (תחום היישוב כפר האורנים) (מטה בנימין), התשע"ד - 2014	.96
7962	תקנות המועצות האזוריות (תחום היישוב כפר עציון) (גוש עציון) התשס"א - 2011	.97
7965	מפת תחום שיפוט היישוב כפר תפוח (נחתמה ביום 30.06.1992)	.98

7966	תקנות בדבר ניהול מועצות אזוריות (תחום היישוב כפר תפוח - תיקון גבולות) (מועצה אזורית שומרון) התשע"ז - 2017	.99
7969	תקנות בדבר ניהול מועצות אזוריות (תחום היישוב כרמי צור - תיקון גבולות) (מועצה אזורית גוש עציון), התשע"ז - 2017	.100
7972	תקנות בדבר ניהול מועצות אזוריות (תחום היישוב כרמל - תיקון גבולות) (הר חברון), התשע"ג - 2013	.101
7975	מפת תחום שיפוט היישוב מבוא דותן (נחתמה ביום 30.06.1992)	.102
7976	תקנות בדבר ניהול מועצות אזוריות (תחום היישוב מבוא חורון - תיקון גבולות) (מטה בנימין), התשע"ד - 2014	.103
7979	תקנות בדבר ניהול מועצות אזוריות (תחום היישוב מגדל עוז) (גוש עציון) (יהודה והשומרון), התשנ"ז - 1997	.104
7982	תקנות בדבר ניהול מועצות אזוריות היישוב מגדל עוז - תיקון גבולות) (גוש עציון), התשע"ג - 2013	.105
7985	תקנות בדבר ניהול מועצות אזוריות (תחום היישוב מגדל עוז - תיקון גבולות) (מועצה אזורית גוש עציון), התשע"ה - 2015	.106
7988	מפת תחום שיפוט היישוב מגדלים (נחתמה ביום 30.06.1992)	.107
7989	תקנות בדבר ניהול מועצות מקומיות (תיקון מס) (מודיעין עילית), התשנ"ז - 1997	.108
7992	תקנות בדבר ניהול מועצות מקומיות (תיקון מפה) (מודיעין עילית), התשע"א - 2011	.109
7995	תקנות בדבר ניהול מועצות מקומיות (תיקון מפה) (מודיעין עילית) (הוראת שעה), התשע"ה - 2014	.110
7998	תקנות בדבר ניהול מועצות מקומיות (תיקון מפה) (מודיעין עילית), התשע"ה - 2015	.111
8001	תקנות בדבר ניהול מועצות מקומיות (תיקון מפה) (מודיעין עילית), התשע"ו - 2017	.112
8004	תקנות בדבר ניהול מועצות אזוריות (תחום היישוב מחולה) (גוש עציון), התשנ"ח - 1998	.113
8007	תקנות מועצות אזוריות (תחום היישוב מכורה) (ערבות הירדן), (יהודה והשומרון) התשנ"ה - 1995	.114
8010	תקנות בדבר ניהול מועצות אזוריות (תחום היישוב מעון - תיקון גבולות) (הר חברון), התשע"ג - 2012	.115
8013	תקנות בדבר ניהול מועצות מקומיות (תיקון מפה) (מעלה אדומים), התשנ"ד - 1994	.116
8016	תקנות בדבר מועצות מקומיות (מעלה אדומים) (תיקון), התשס"ו - 2005	.117
8019	תקנות בדבר ניהול מועצות מקומיות (תיקון מפה) (מעלה אדומים), התשע"ג - 2013	.118
8022	תקנות בדבר ניהול מועצות מקומיות (תיקון מפה) (מעלה אדומים), התשע"ה - 2015	.119
8025	תקנות בדבר ניהול מועצות מקומיות (החלפת מפות) (מעלה אפרים), התשנ"ח - 1998	.120
8028	מפת תחום שיפוט היישוב מעלה לבונה (נחתמה ביום 22.06.1992)	.121
8029	מפת תחום שיפוט מעלה מכמש (נחתמה ביום 21.06.1992)	.122
8030	תקנות המועצות האזוריות (תיקון התוספת) (תיקון מס' 18) (יהודה והשומרון), התשנ"ב - 1992 (מעלה עמוס)	.123

8035	.124	תקנות המועצות אזוריות (תחום היישוב מעלה עמוס - תיקון גבולות) (גוש עציון), התשע"ב - 2012
8038	.125	תקנות המועצות אזוריות (תחום היישוב מעלה שומרון - תיקון גבולות) (מועצה אזורית שומרון), התשע"ו - 2016
8041	.126	תקנות המועצות אזוריות (תחום היישוב מצודת יהודה) (הר חברון), התשנ"ח - 1998
8044	.127	תקנות בדבר ניהול מועצות אזוריות (תחום היישוב מצפה יריחו) (מטה בנימין), התשנ"ז - 1997
8047	.128	תקנות המועצות אזוריות (תחום היישוב מצפה שלם) (מגילות), התשנ"ח - 1998
8050	.129	תקנות המועצות אזוריות (תחום היישוב משואה) (ערבות הירדן) (יהודה והשומרון), התשנ"ה - 1995
8053	.130	תקנות המועצות אזוריות (תחום היישוב משכיות) (ערבות הירדן), התשס"ו - 2005
8056	.131	תקנות המועצות אזוריות (תחום היישוב מתתיהו) (מטה בנימין), התשנ"ח - 1998
8059	.132	תקנות המועצות אזוריות (תיקון התוספת הוספת היישוב "נגוהות") (תיקון מס' 31) (יהודה והשומרון) התשע"ג - 2013
8062	.133	תקנות המועצות אזוריות (תיקון התוספת הוספת היישוב נגוהות - תיקון גבולות) (הר חברון), התשע"ד - 2013
8065	.134	תקנות בדבר ניהול מועצות אזוריות (תחום היישוב "נווה דניאל" - תיקון גבולות) (מועצה אזורית גוש עציון), התשע"ח - 2017
8068	.135	תקנות בדבר ניהול מועצות אזוריות (תחום היישוב נופים - תיקון גבולות) (שומרון), התשנ"ז - 1997
8071	.136	תקנות בדבר ניהול מועצות אזוריות (תחום היישוב נוקדים) (גוש עציון), התשנ"ח - 1998
8074	.137	מפת תחום שיפוט היישוב נחליאל (נחתמה ביום 22.06.1992)
8075	.138	מפת תחום שיפוט היישוב ניל"י (נחתמה ביום 22.06.1992)
8076	.139	תקנות בדבר ניהול מועצות האזוריות (תחום היישוב נירן) (ערבות הירדן) (יהודה והשומרון), התשנ"ה - 1994
8079	.140	תקנות המועצות האזוריות (תחום היישוב נעלה) (מטה בנימין) (יהודה והשומרון), התשנ"ז - 1997
8082	.141	תקנות המועצות האזוריות (תחום היישוב נעמי) (ערבות הירדן) (יהודה והשומרון), התשנ"ה - 1994
8085	.142	תקנות בדבר ניהול מועצות אזוריות (תחום היישוב נתיב הגדוד) (ערבות הירדן), התשנ"ז - 1997
8088	.143	תקנות בדבר ניהול מועצות אזוריות (תחום היישוב סוסיה) (הר חברון), התשנ"ח - 1998
8091	.144	מפת תחום שיפוט היישוב סלעית (נחתמה ביום 30.06.1992)
8092	.145	תקנות המועצות אזוריות (תיקון התוספת - הוספת היישוב "סנסנה") (תיקון מס' 30) (יהודה והשומרון), התשע"ב - 2012
8095	.146	תקנות המועצות האזוריות (תחום היישוב עטרת) (מטה בנימין) (יהודה והשומרון),

התשנ"ז - 1997

- 8098 .147 תקנות בדבר ניהול מועצות אזוריות (תחום היישוב עינב - תיקון גבולות) (שומרון),  
התשע"ד - 2014
- 8101 .148 תקנות בדבר ניהול מועצות אזוריות (תיקון גבולות מוא"ז שומרון, מוא"ז מטה בנימין  
וקביעת תחום היישוב עלי), התשע"ו - 2016
- 8107 .149 תקנות בדבר ניהול מועצות אזוריות (תחום היישוב עלי זהב - תיקון מפה) (שומרון),  
התשע"ב - 2012
- 8110 .150 תקנות בדבר ניהול מועצות אזוריות (תחום היישוב עלמון - תיקון גבולות) (מועצה אזורית  
מטה בנימין), התשע"ו - 2016
- 8113 .151 תקנות בדבר ניהול מועצות אזוריות (תיקון התוספת - הוספת היישוב "עמיחי") (תיקון  
מס' 135) (יהודה והשומרון), התשע"ז - 2017
- 8116 .152 תקנות בדבר מועצות מקומיות (תיקון מס' 2) (עמנואל), התשנ"ח - 1998
- 8119 .153 תקנות בדבר ניהול מועצות מקומיות (תיקון מפה) (עמנואל), התשע"ג - 2012
- 8122 .154 תקנות בדבר ניהול מועצות מקומיות (תיקון מפה) (עמנואל), התשע"ה - 2015
- 8125 .155 תקנות בדבר ניהול מועצות אזוריות (תחום היישוב עפרה) (מטה בנימין) (יהודה  
והשומרון), התשע"ב - 2012
- 8128 .156 תקנות בדבר ניהול מועצות אזוריות (תחום היישוב עץ אפרים - תיקון גבולות) (מועצה  
אזורית שומרון), התשע"ז - 2017
- 8131 .157 תקנות בדבר ניהול מועצות אזוריות (תחום היישוב עתניאל - תיקון גבולות) (הר חברון),  
התשע"ג - 2013
- 8134 .158 תקנות בדבר ניהול מועצות אזוריות (תחום היישוב פדואל) (שומרון), התשנ"ח - 1997
- 8137 .159 תקנות בדבר ניהול מועצות אזוריות (תחום היישוב פדואל - תיקון גבולות) (שומרון),  
התשע"ב - 2013
- 8140 .160 תקנות המועצות האזוריות (תיקון התוספת) (תיקון מס' 18) (יהודה והשומרון), התשנ"ב -  
1992 (פני חבר)
- 8145 .161 תקנות בדבר ניהול מועצות אזוריות (היישוב פני חבר - תיקון גבולות) (הר חברון),  
התשע"ג - 2013
- 8148 .162 תקנות בדבר ניהול המועצות האזוריות (תחום היישוב פצאל) (ערבות הירדן) (יהודה  
והשומרון), התשנ"ה - 1995
- 8151 .163 תקנות בדבר ניהול מועצות אזוריות (תחום היישוב צופין) (שומרון), התשנ"ח - 1998
- 8154 .164 תקנות בדבר ניהול מועצות אזוריות (תחום היישוב צופים - תיקון גבולות) (מועצה אזורית  
שומרון) התשע"ה - 2014
- 8157 .165 תקנות בדבר ניהול מועצות מקומיות (החלפת מפות) (קדומים), התשנ"ח - 1998
- 8160 .166 תקנות בדבר ניהול מועצות מקומיות (תיקון מפה) (קדומים), התשע"א - 2011
- 8163 .167 תקנות בדבר ניהול מועצות מקומיות (תיקון מפה) (קדומים), התשע"ב - 2012
- 8166 .168 תקנות המועצות האזוריות (תיקון התוספת) (תיקון מס' 18) (יהודה והשומרון), התשנ"ב -  
1992 (קידר)

8171	תקנות בדבר ניהול מועצות אזוריות (תחום היישוב קליה) (מגילות), התשנ"ו - 1995	.169
8174	מפת תחום שיפוט מועצה מקומית קריית ארבע (נחתמה ביום 01.03.1981)	.170
8175	תקנות בדבר ניהול מועצות מקומיות (תיקון מפה) (קריית ארבע), התשע"ג - 2013	.171
8179	תקנות בדבר ניהול מועצות אזוריות (תחום היישוב קרית נטפים - תיקון מפה) (שומרון), התשע"ו - 2016	.172
8182	תקנות המועצות המקומיות (קרני שומרון), התשס"א - 2001	.173
8185	תקנות בדבר ניהול מועצות מקומיות (תיקון מפה) (קרני שומרון), התשע"א - 2011	.174
8188	תקנות בדבר ניהול מועצות מקומיות (תיקון מפה) (קרני שומרון), התשע"ה - 2014	.175
8191	תקנות בדבר ניהול מועצות מקומיות (תיקון מפה) (קרני שומרון), התשע"ה - 2015	.176
8194	תקנות בדבר ניהול מועצות אזוריות (תחום היישוב ראש צורים) (גוש עציון), התשנ"ח - 1998	.177
8197	תקנות בדבר ניהול מועצות אזוריות (תחום היישוב רבבה) (שומרון), התשנ"ח - 1997	.178
8200	תקנות המועצות האזוריות (תחום היישוב רועי) (ערבות הירדן) (יהודה ושומרון), התשנ"ו - 1996	.179
8203	תקנות בדבר ניהול מועצות אזוריות (תחום היישוב רותם) (ערבות הירדן), התשע"א - 2011	.180
8206	תקנות המועצות האזוריות (תיקון התוספת- הוספת היישוב "רחלים") (תיקון מס' 31) (יהודה ושומרון), התשע"ג - 2012	.181
8209	מפת תחום שיפוט היישוב ריחן (נחתמה ביום 30.06.1992)	.182
8210	תקנות בדבר ניהול מועצות אזוריות (תחום היישוב רימונים) (מטה בנימין), התשנ"ח - 1998	.183
8213	תקנות בדבר ניהול מועצות אזוריות (תחום היישוב שבי שומרון) (שומרון), התשנ"ח - 1997	.184
8216	תקנות בדבר ניהול מועצות אזוריות (תחום היישוב שדמות מחולה) (ערבות הירדן), התשנ"ו - 1996	.185
8219	מפת תחום שיפוט היישוב שילה (נחתמה ביום 22.06.1992)	.186
8220	תקנות בדבר ניהול מועצות אזוריות (תחום היישוב שילה - תיקון גבולות) (מטה בנימין), התשע"ג - 2013	.187
8223	תקנות בדבר ניהול מועצות אזוריות (תחום היישוב שילה - תיקון גבולות) (מטה בנימין), התשע"ג - 2013	.188
8226	תקנות בדבר ניהול מועצות אזוריות (תחום היישוב שילה - תיקון גבולות) (מועצה אזורית מטה בנימין), התשע"ז - 2017	.189
8229	תקנות המועצות אזוריות (תיקון התוספת) (תיקון מס' 20) (יהודה ושומרון), התשנ"ב - 1992 (שמעה)	.190
8232	תקנות המועצות האזוריות (תיקון התוספת - הוספת היישוב "שני") (תיקון מס' 34) (יהודה ושומרון), התשע"ז - 2017	.191
8235	תקנות בדבר מועצות אזוריות (תחום היישוב שערי תקווה) (שומרון), התשנ"ז - 1997	.192

8238	תקנות בדבר ניהול מועצות אזוריות (תחום היישוב שערי תקווה - תיקון מפה) (שומרון), התשע"ג - 2012	.193
8241	תקנות בדבר ניהול מועצות אזוריות (תחום היישוב שקד) (שומרון), התשנ"ח - 1998	.194
8244	תקנות בדבר מועצות אזוריות (תחום היישוב תומר) (ערבות הירדן), התשנ"ז - 1997	.195
8247	תקנות המועצות אזוריות (תיקון התוספת) (תיקון מס' 18) (יהודה ושומרון), התשנ"ב - 1992 (תלם)	.196
8252	תקנות בדבר ניהול מועצות אזוריות (תחום היישוב תלם - תיקון גבולות) (מועצה אזורית הר חברון), התשע"ה - 2015	.197
8255	תקנות בדבר ניהול מועצות אזוריות (תחום היישוב תקוע) (גוש עציון), התשנ"ח - 1998	.198

## צבא הגנה לישראל

צו בדבר ניהול מועצות אזוריות (יהודה ושומרון) (מס' 783), התשל"ט-1979

### תקנות בדבר מועצות אזוריות (תחום הישוב אבני חפץ)(שומרון)

בתוקף סמכותי לפי סעיף 1א לצו בדבר ניהול מועצות אזוריות (יהודה ושומרון)(מס' 783),  
התשל"ט-1979, הנני מתקין תקנות אלה:

- |    |  |                    |
|----|--|--------------------|
| 1. | תחום הישוב אבני חפץ הוא השטח המתוחם בקו במפה המהווה חלק בלתי נפרד מתקנות אלה והחתומה בידי מפקד כוחות צה"ל באזור (להלן – המפה).   | <b>תחום היישוב</b> |
| 2. | המפה מופקדת לעיון הציבור במקומות הבאים:<br>(א) משרד ראש תחום תשתית במנהל האזרחי לאזור יהודה ושומרון.<br>(ב) משרד הממונה כמשמעותו בתקנון המועצות האזוריות (יהודה ושומרון), התשל"ט – 1979.<br>(ג) משרד המועצה האזורית שומרון.<br>(ד) משרד הוועד המקומי אבני חפץ. | <b>הפקדת מפה</b>   |
| 3. | כל מפת תיחום של הישוב אבני חפץ שהוצאה לפני תחילתן של תקנות אלה – בטלה.   | <b>ביטול המפה</b>  |
| 4. | תחילת תוקפן של תקנות אלה ביום חתימתן.  | <b>תחילת התוקף</b> |
| 5. | תקנות אלה תיקראנה: "תקנות בדבר ניהול מועצות אזוריות (תחום היישוב אבני חפץ)(שומרון), התשנ"ח – 1998".  | <b>השם</b>         |

א' שבט התשנ"ח

28 ינואר 1998

עוזי דיין, אלוף  
מפקד כוחות צה"ל  
באזור יהודה ושומרון

## جيش الدفاع الاسرائيلي

امر بشأن إدارة مجالس اقليمية (يهودا والسامرة) (رقم 783) , 1979-5739

الأنظمة بشأن مجالس اقليميه (منطقة نفوذ مستوطنة أفني حيفيتس) (السامرة)

وفقاً لصلاحيتي حسب البند 1أ من الامر بشأن اداره مجالس اقليميه (يهودا والسامرة) (783)، 5739-1979، فانني اسن هذه الأنظمة:

**1. منطقة نفوذ المستوطنة** منطقة نفوذ مستوطنه أفني حيفيتس هي المساحة المحددة بخط على الخريطة، التي تشكل جزءاً لا يتجزأ من هذه الأنظمة والموقعة بتوقيع قائد قوات جيش الدفاع الاسرائيلي في المنطقة (فيما يلي-الخريطة).

**2. ايداع الخريطة** تودع الخريطة لاطلاع الجمهور في الاماكن التالية:

(أ) مكتب رئيس فرع البنية التحتية في الإدارة المدنية لمنطقة يهودا والسامرة.  
(ب) مكتب المسؤول كمفهومه بقانون المجالس الاقليميه (يهودا والسامرة)  
1979-5739.

(ج) مكتب المجلس الاقليمي السامرة.

(د) مكتب اللجنة المحلية أفني حيفيتس.

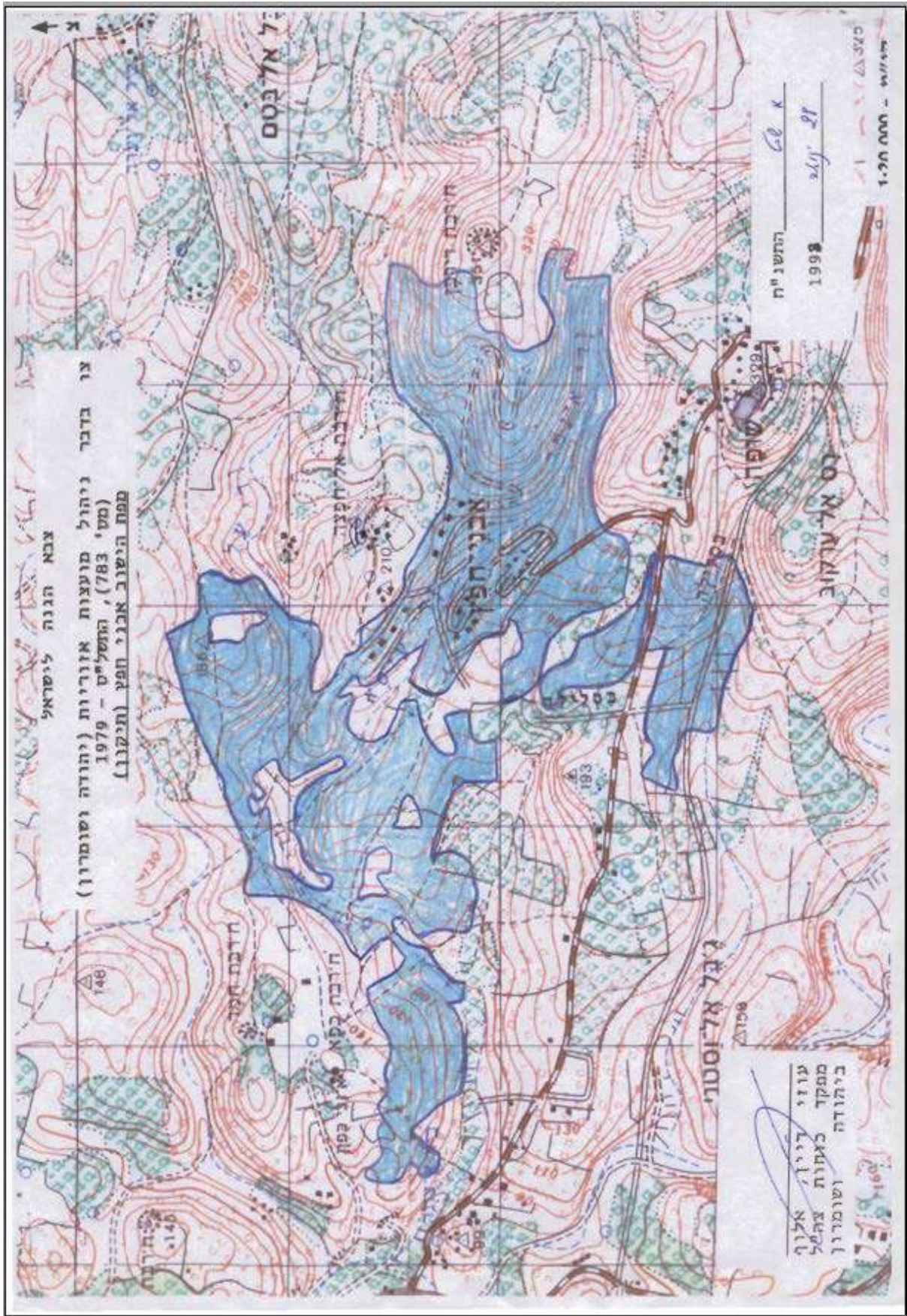
**3. الغاء خريطة** تلغى بهذا كل خريطة لمنطقة نفوذ مستوطنه أفني حيفيتس التي اصدرت قبل بدء سريان هذه الأنظمة.

**4. بدء سريان** بدء سريان هذه الانظمة في يوم توقيعها.

**5. الاسم** تسمى هذه الأنظمة: "أنظمة بشأن ادارة مجالس اقليميه (منطقة نفوذ مستوطنه أفني حيفيتس) (السامرة)، 1998-5758".

عوزي ديان،	5758	1 شباط
أوف		
قائد قوات جيش الدفاع الإسرائيلي	1998	28 كانون ثاني
في منطقة يهودا والسامرة		





## צבא הגנה לישראל

צו בדבר ניהול מועצות אזוריות (יהודה והשומרון) (מס' 783), התשל"ט-1979

תקנות בדבר ניהול מועצות אזוריות (תחום הישוב אבני חפץ - תיקון גבולות) (מועצה אזורית שומרון)

בתוקף סמכותי לפי סעיף 1א לצו בדבר ניהול מועצות אזוריות (יהודה והשומרון) (מס' 783), התשל"ט-1979, הנני מתקין תקנות אלה:

- תחום היישוב**
1. א. השטחים המסומנים בצבע אדום במפה, המהווה חלק בלתי נפרד מתקנות אלה והחתומה על ידי (להלן: "המפה"), יתווספו לתחום הקיים של הישוב "אבני חפץ" (להלן: "היישוב"); השטחים המסומנים בצבע צהוב במפה יגרעו מתחום הישוב הקיים.
- ב. למען הסר ספק, הנני קובע כי מיקומו של תחום הישוב ייקבע בהתאם לקווי האורך וקווי הרוחב המסומנים במפה.
- פרסום**
2. העתקים מתקנות אלה ומהמפה יופקדו לעיונו של כל אדם בשעות העבודה הרגילות של המשרדים הבאים:
- א. משרד ראש תחום תשתית במנהל האזרחי לאזור יהודה והשומרון;
- ב. משרד הממונה כמשמעותו בתקנון המועצות האזוריות (יהודה והשומרון), התשל"ט-1979;
- ג. משרד המועצה האזורית שומרון;
- ד. משרד הוועד המקומי "אבני חפץ".
- תחילה**
3. תחילת תוקפן של תקנות אלה ביום חתימתן.
- השם**
4. תקנות אלה תיקראנה: "תקנות בדבר ניהול מועצות אזוריות (תחום הישוב אבני חפץ - תיקון גבולות) (מועצה אזורית שומרון), התשע"ז-2017".
- ד' בסיוון      התשע"ז  
29 במאי      2017
- רוני נומה,      אלוף  
מפקד כוחות      צה"ל  
באזור יהודה והשומרון

## جيش الدفاع الاسرائيلي

امر بشأن إدارة مجالس اقليمية (يهودا والسامرة) (رقم 783), 1979-5739

الأنظمة بشأن مجالس اقليميه (منطقة نفوذ مستوطنة أفني حفيتس-تعديل حدود) (المجلس الإقليمي السامرة)

وفقاً لصلاحياتي حسب البند 1أ من الامر بشأن اداره مجالس اقليميه (يهودا والسامرة) (783)، 5739-1979، فانني اسن هذه الأنظمة:

**1. منطقة نفوذ المستوطنة** (أ) تضاف المساحات المحددة باللون الأحمر على الخريطة التي تشكل جزءاً لا يتجزأ من هذه الأنظمة والموقعة بتوقيعي، لمنطقة نفوذ مستوطنه أفني حيفيتس الحالية (فيما يلي-"المستوطنة")؛ تقلص المساحات المحددة باللون الأصفر على الخريطة من منطقة نفوذ المستوطنة الحالية.

(ب) لإزالة الشك، أقر بهذا ان منطقة نفوذ المستوطنة تحدد وفق خطوط الطول وخطوط العرض المبينة على الخريطة.

**2. نشر** تودع نسخ من هذه الأنظمة وخريطة الأنظمة لاطلاع أي شخص، خلال ساعات الدوام العادية، في المكاتب التالية:

(أ) مكتب رئيس فرع البنية التحتية في الإدارة المدنية لمنطقة يهودا والسامرة.

(ب) مكتب المسؤول كمفهومه بقانون المجالس الاقليميه (يهودا والسامرة) 1979-5739.

(ج) مكاتب المجلس الاقليمي السامرة.

(د) مكتب اللجنة المحلية أفني حيفيتس.

**3. بدء سريان** بدء سريان هذه الانظمة في يوم توقيعها.

**4. الاسم** تسمى هذه الأنظمة: "أنظمة بشأن ادارة مجالس اقليميه (منطقة نفوذ مستوطنه أفني حيفيتس- تعديل حدود) (المجلس الإقليمي السامرة)، 2017-5777".

روني نومه، ألوف	5777	4	سيفان
قائد قوات جيش الدفاع لإسرائيلي	2017	29	ايار
بمنطقة يهودا والسامرة			



צבא תנוה לישראל  
 על בדרך ניהול מועצות אזוריות (יהודה ושומרון) (מס' 753), התשל"ט - 1979  
 תקנות בדבר ניהול מועצות אזוריות (תחום היישוב אבני חפץ - תיקון גבולות) (מועצה אזורית שומרון)



מק"א:  
 - שטחים לוחסה לתחום השייכים  
 - שטחים לריעוק מחוץ לתחום השייכים



נקודת מיקוד המרכז  
 רחב גומה אלוק  
 מפקד נחום אה"ל  
 באזור יחדה והשומרון

ר' ג'מלן תשע"ז  
 2017 - 2017



## צבא הגנה לישראל

צו בדבר ניהול מועצות אזוריות (יהודה והשומרון) (מס' 783), התשל"ט-  
1979

### תקנות בדבר מועצות אזוריות (תיקון התוספת) (תיקון מס' 18)

בתוקף סמכותי לפי סעיף 1א לצו בדבר ניהול מועצות אזוריות (יהודה והשומרון) (מס' 783),  
התשל"ט-1979 (להלן - הצו), הנני מתקין תקנות אלה:

- 1. תיקון התוספת**
- (א) בתוספת לצו (להלן – התוספת), במקום פסקה ב', יבוא:
- |                |                  |
|----------------|------------------|
| (1) אלון שבות; | (8) מגדל עוז;    |
| (2) אלעזר;     | (9) מעלה עמוס;   |
| (3) אספר;      | (10) נווה דניאל; |
| (4) בת עין;    | (11) נוקדים;     |
| (5) הר גילה;   | (12) קדר;        |
| (6) כפר עציון; | (13) ראש צורים;  |
| (7) כרמי צור;  | (14) תקוע.       |
- (ב) במקום פסקה ג' לתוספת, יבוא:
- |            |                   |
|------------|-------------------|
| (1) אדורה; | (6) מצודות יהודה; |
| (2) חגי;   | (7) סוסיה;        |
| (3) סנא;   | (8) עתניאל;       |
| (4) כרמל;  | (9) פני חבר;      |
| (5) מעון;  | (10) תלם.         |
- (ג) תחום הישובים ששמותיהם רשומים בסעיפים קטנים (א) ו-(ב) הוא השטח המסומן בקו שחור הנושא את שם היישוב במפות המהוות חלק בלתי נפרד מתקנות אלה והחתומות בידי מפקד כוחות צה"ל באזור, והמבטלות כל תיחום קודם של היישובים שהוזכרו.
- (ד) בפסקה ו' לתוספת:
- (1) במקום "3. בית אב"א", יבוא: "4. ברקן", והיישוב המסומן 4, יסומן 3.
- (2) תחום היישובים ששמותיהם מסומנים 1 עד 19, 21, 24 עד 27, ו-29 הוא השטח המתוחם בקו שחור הנושא את שם היישוב במפות. התיחום במפות מבטל כל תיחום קודם של היישובים שהוזכרו לעיל בסעיף זה.
- 2. הפקדת מפות**
- המפות תופקדנה לעיון הציבור במשרד ראש ענף שתית במנהל האזרחי לאזור יהודה ושומרון.
- 3. תחילת תוקף**
- תחילת תוקפן של תקנות אלה ביום חתימתן.

**השם** 4. תקנות אלה תיקראנה : "תקנות המועצות האזוריות (תיקון התוספת)  
(תיקון מס' 18) (יהודה והשומרון), התשנ"ב - 1992".

<b>כ"ט</b>	<b>בסיוון</b>	<b>התשנ"ב</b>	<b>דני יתום,</b>	<b>אלוף מפקד</b>
30	ביוני	1992	כוחות	צה"ל באזור
			יהודה	והשומרון

## جيش الدفاع الاسرائيلي

امر بشأن إدارة مجالس اقليمية (يهودا والسامرة) (رقم 783), 1979-5739

### الأنظمة بشأن مجالس اقليميه (تعديل الذيل) (تعديل رقم 18)

وفقاً لصلاحياتي حسب البند 1 من الامر بشأن اداره مجالس اقليميه (يهودا والسامرة) (783)، 5739-1979 (فيما يلي-الامر)، فانني اسن هذه الأنظمة:

تعديل الذيل 1. (أ) في ذيل الامر (فيما يلي-الذيل)، بدل الفقرة ب، يأتي:	
(1) اللون شفوت؛	(8) مجدال عوز؛
(2) العزار؛	(9) معلي عاموس؛
(3) اسفر؛	(10) نفي دنيل؛
(4) بت عاتين؛	(11) نوكديم؛
(5) هار جيلو؛	(12) كيدار؛
(6) كفار عصيون؛	(13) روش تصوريم؛
(7) كرمي تصور؛	(14) تكوع.

(ب) بدل الفقرة ج من الذيل يأتي:

(1) أدورا؛	(6) متصودات يهودا؛
(2) حجاي؛	(7) سوسيا؛
(3) سنا؛	(8) عتنيئيل؛
(4) كرمل؛	(9) فني حيفر؛
(5) معون؛	(10) تيلم.

(ج) منطقة نفوذ المستوطنات المدونة في الفقرة (أ) و-(ب) هي المنطقة المحددة على الخرائط بخط باللون الأسود التي تحمل اسم المستوطنة والتي تعتبر جزء لا يتجزأ من هذا الأنظمة والموقعة بتوقيع قائد قوات جيش الدفاع الإسرائيلي في المنطقة، والتي تلغي كل منطقة نفوذ سابقة للمستوطنات.

(د) في الفقرة (و) من الذيل:

- (1) بدل الكلمات "3. بيت أبا، يأتي: "4. بركان"، والمستوطنة المرقمة 4، ترقيم ب-3.
- (2) منطقة نفوذ المستوطنات التي اسمائها مرقمة من 1-19, 21, 24-27 و-29 هي المنطقة المحددة على الخرائط بخط باللون الأسود التي تحمل اسم المستوطنة، تحديد النفوذ على الخرائط يلغي كل تحديد سابق للمستوطنات التي ذكرت أعلاه في هذه المادة.

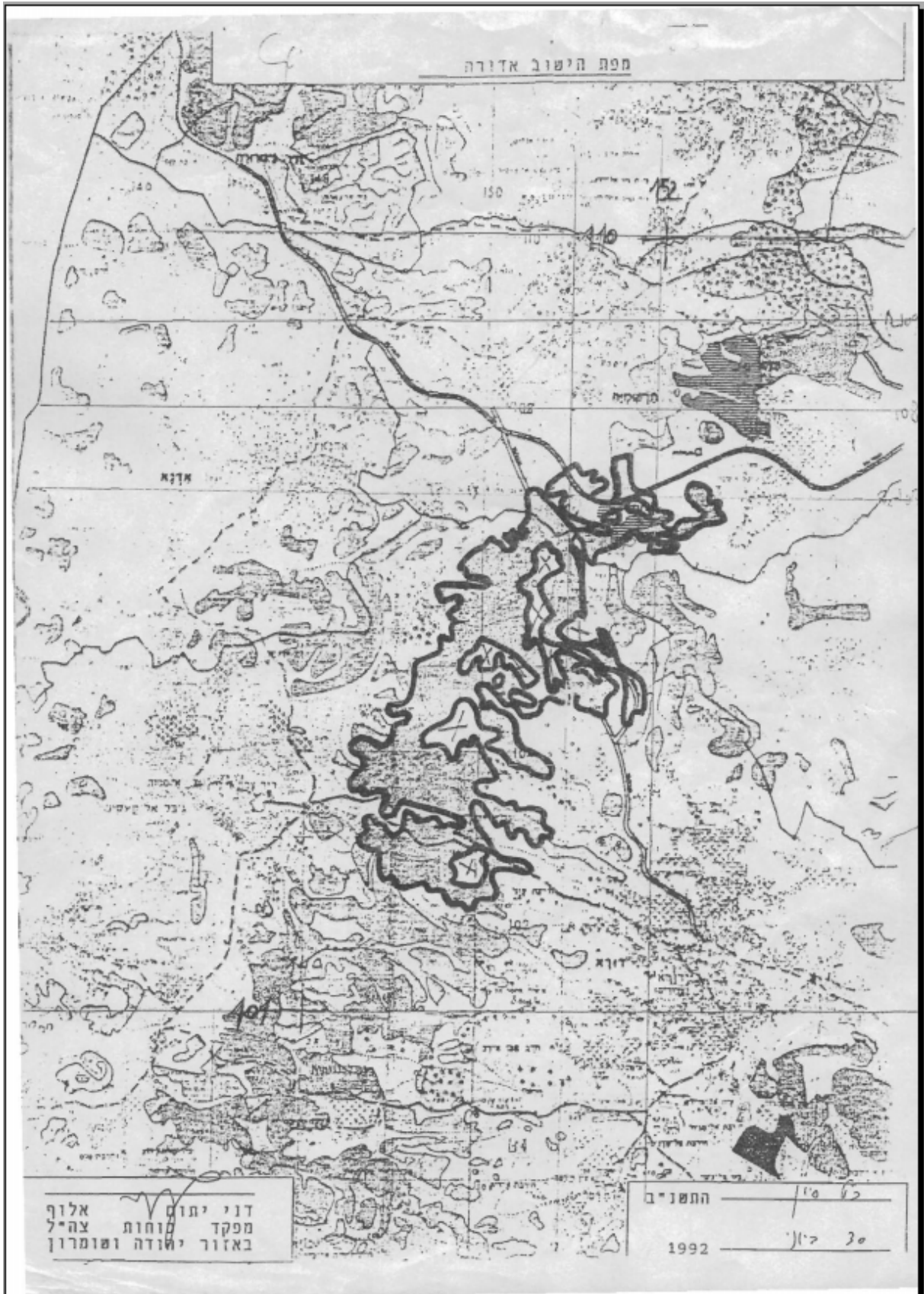
2. نشر تودع الخرائط لاطلاع الجمهور في مكتب رئيس فرع البنية التحتية في الإدارة المدنية لمنطقة يهودا والسامرة.

بدء سريان 3. بدء سريان هذه الأنظمة في يوم توقيعها.

الاسم 4. تسمى هذه الأنظمة: "أنظمة المجالس الإقليمية (تعديل الذيل) (تعديل رقم 18) (يهودا والسامرة) , 1992-5752".

داني ياتوم, ألوف	5752	سيفان	29
قائد قوات جيش الدفاع لإسرائيلي	1992	حزيران	30
بمنطقة يهودا والسامرة			





## צבא הגנה לישראל

צו בדבר ניהול מועצות אזוריות (יהודה והשומרון) (מס' 783), התשל"ט-1979

תקנות בדבר ניהול מועצות אזוריות (תחום היישוב אדורה - תיקון גבולות) (מועצה אזורית הר חברון) התשע"ח - 2017

בתוקף סמכותי לפי סעיף 1א לצו בדבר ניהול מועצות אזוריות (יהודה והשומרון) (מס' 783), התשל"ט-1979, וייתר סמכויותיי על פי כל דין, הנני מתקין תקנות אלה:

- תחום היישוב**
1. א. השטחים המסומנים בצבע אדום במפה, המהווה חלק בלתי נפרד מתקנות אלה והחתומה על ידי (להלן: "המפה"), יתווספו לתחום הקיים של היישוב אדורה (להלן: "היישוב"); השטחים המסומנים בצבע צהוב ייגרעו מתחום היישוב הקיים;
- ב. למען הסר ספק, הנני קובע כי מיקומו של תחום היישוב ייקבע בהתאם לקווי האורך וקווי הרוחב המסומנים במפה.
- פרסום**
2. העתקים מתקנות אלה ומהמפה יופקדו לעיונו של כל אדם בשעות העבודה הרגילות של המשרדים הבאים:
- א. משרד ראש תחום תשתית במנהל האזרחי לאזור יהודה והשומרון;
- ב. משרד הממונה כמשמעותו בתקנון המועצות האזוריות (יהודה והשומרון) (מס' 783), התשמ"א - 1981;
- ג. משרד המועצה האזורית הר חברון.
- ד. משרד הוועדה המקומי אדורה.
3. תחילת תוקפן של תקנות אלה ביום חתימתן.
- השם**
4. תקנות אלה תיקראנה: "תקנות בדבר ניהול מועצות אזוריות (תחום היישוב אדורה - תיקון גבולות) (מועצה אזורית הר חברון), התשע"ח-2017"

רוני נומה,  
אלוף  
מפקד כוחות  
צה"ל  
באזור יהודה והשומרון

כ"ז בתשרי  
17 באוקטובר  
התשע"ח  
2017

## جيش الدفاع الاسرائيلي

امر بشأن إدارة مجالس اقليمية (يهودا والسامرة) (رقم 783), 1979-5739

الأنظمة بشأن إدارة مجالس اقليميه (منطقة نفوذ مستوطنة أدورا -تعديل حدود) (المجلس الإقليمي  
هار حفرون), 2017-5778

بموجب صلاحياتي حسب المادة 1أ من الامر بشأن اداره مجالس اقليميه (يهودا والسامرة) (783)، 5739-1979، وباقي صلاحياتي حسب أي قانون، فاني اسن هذه الأنظمة:

**منطقة نفوذ 1. (أ) المناطق المحددة باللون الاحمر على الخريطة التي تشكل جزءاً لا يتجزأ من هذه الأنظمة والموقعة بتوقيعي (فيما يلي: "الخريطة")، تضاف لمنطقة نفوذ مستوطنة أدورا (فيما يلي: "المستوطنة")؛ وتقلص المساحات المحددة باللون الأصفر على الخريطة من منطقة نفوذ المستوطنة.**

(ب) لإزالة الشك، أقر بهذا ان منطقة نفوذ المستوطنة تحدد وفق خطوط الطول وخطوط العرض المبينة على الخريطة.

**نشر 2. تودع نسخ من هذه الأنظمة وخريطة الأنظمة لاطلاع أي شخص، خلال ساعات الدوام العادية، في المكاتب التالية:**

(أ) مكتب رئيس فرع البنية التحتية في الإدارة المدنية لمنطقة يهودا والسامرة.

(ب) مكتب المسؤول كمفهومه بقانون اساسي المجالس الاقليمية (يهودا والسامرة) 1979-5739.

(ج) مكتب المجلس الاقليمي هار حفرون.

(د) مكتب اللجنة المحلية أدورا.

**بدء سريان 3. بدء سريان هذه الانظمة في يوم توقيعها.**

**الاسم 4. تسمى هذه الأنظمة: "أنظمة بشأن ادارة مجالس اقليميه (منطقة نفوذ مستوطنه أدورا-تعديل حدود) (المجلس الإقليمي هار حفرون) , 2017-5778".**

رونـي نـومـة، أـلـوف	5778	تشري	27
قائد قوات جيش الدفاع لإسرائيل	2017	تشريين اول	17
بمنطقة يهودا والسامرة			







## צבא הגנה לישראל

צו בדבר ניהול מועצות מקומיות (יהודה והשומרון) (מס' 892), התשמ"א-1981

### תקנות בדבר מועצות מקומיות (החלפת מפות) (אורנית)

בתוקף סמכותי לפי סעיף 3 לצו בדבר ניהול מועצות מקומיות (יהודה והשומרון) (מס' 892), התשמ"א-1981, הנני מתקין תקנות אלה:

- |  |                            |
|--|----------------------------|
| 1. תחום המועצה המקומית אורנית הוא השטח המתוחם בקו במפה המהווה חלק בלתי נפרד מתקנות אלה והחתומה בידי מפקד כוחות צה"ל באזור (להלן – המפה).   | <b>תחום המועצה המקומית</b> |
| למען הסר ספק, הנני קובע כי מיקומו של תחום המועצה המקומית ייקבע בהתאם לקווי האורך והרוחב המסומנים במפה.   |                            |
| 2. המפה מופקדת לעיון הציבור במקומות הבאים:<br>(א) משרד ראש תחום תשתית במנהל האזרחי לאזור יהודה והשומרון.<br>(ב) משרד הממונה כמשמעותו בתקנון המועצות המקומיות (יהודה והשומרון), התשמ"א – 1981.<br>(ג) משרד המועצה המקומית אורנית. | <b>הפקדת המפה</b>          |
| 3. כל מפת תיחום קודמת של המועצה המקומית אורנית – בטלה.   | <b>ביטול</b>               |
| 4. תחילת תוקפן של תקנות אלה ביום חתימתן.   | <b>תחילת התוקף</b>         |
| 5. תקנות אלה תיקראנה: "תקנות בדבר ניהול מועצות מקומיות (החלפת מפות) (אורנית), התשס"ה - 2004".  | <b>השם</b>                 |

אלוף משה קפלינסקי,  
מפקד כוחות צה"ל  
השומרון באזור יהודה

כ"ז בתשרי התשס"ה  
12 באוקטובר 2004

## جيش الدفاع الاسرائيلي

امر بشأن إدارة مجالس محلية (يهودا والسامرة) (رقم 892) , 1981-5741

الأنظمة بشأن إدارة المجالس المحلية (تبديل خرائط) (أورانيت)

وفقاً لصلاحيتي حسب المادة 3 من الامر بشأن اداره مجالس محلية (يهودا والسامرة) (رقم 892)، 5741-1981، فانني اسن هذه الأنظمة:

**منطقة نفوذ 1. المجلس المحلي** منطقة نفوذ المجلس المحلي اورانيت هي المنطقة المحددة بخط على الخريطة التي تشكل جزءاً لا يتجزأ من هذه الأنظمة والموقعة بتوقيع قائد قوات جيش الدفاع الإسرائيلي في المنطقة (فيما يلي-الخريطة).

لإزالة الشك، أقر بهذا ان منطقة نفوذ المستوطنة تحدد وفق خطوط الطول وخطوط العرض المبينة على الخريطة.

**نشر 2.** تودع نسخ من الخريطة لاطلاع الجمهور في المكاتب التالية:

(أ) مكتب رئيس فرع البنية التحتية في الإدارة المدنية لمنطقة يهودا والسامرة؛

(ب) مكتب المسؤول كمفهومه بقانون أساسي المجالس المحلية (يهودا والسامرة) 1981-5741؛

(ج) مكتب المجلس المحلي اورانيت.

**الغاء 3.** تلغى هذا كل خريطة سابقة التي تحدد منطقة نفوذ المجلس المحلي اورانيت.

**بدء سريان 4.** بدء سريان هذه الانظمة في يوم توقيعها.

**الاسم 5.** تسمى هذه الأنظمة: "أنظمة بشأن إدارة مجالس محلية (تبديل خرائط) (اورانيت)، 2004-5765".

27 تشرين 5765 موشيه كبلينسكي , ألوف  
12 تشرين اول 2004 قائد قوات جيش الدفاع لإسرائيل  
بمنطقة يهودا والسامرة



## צבא הגנה לישראל

צו בדבר ניהול מועצות מקומיות (יהודה והשומרון) (מס' 892), התשמ"א-1981

תקנות בדבר מועצות מקומיות (תיקון מפה) (אורנית)

בתוקף סמכותי לפי סעיף 3 לצו בדבר ניהול מועצות מקומיות (יהודה והשומרון) (מס' 892), התשמ"א-1981, הנני מתקין תקנות אלה:

**תחום המועצה המקומית** 1. א. השטחים המתוחמים בצבע כחול במפה, המהווה חלק בלתי נפרד מתקנות אלה והחתומה על ידי (להלן: "המפה"), יתווספו לתחום המועצה המקומית אורנית.

ב. השטחים המתוחמים בצבע אדום במפה, ייגרעו מתחום המועצה המקומית אורנית.

ג. למען הסר ספק, הנני קובע כי מיקומו של תחום היישוב ייקבע בהתאם לקווי האורך וקווי הרוחב המסומנים במפה.

**פרסום** 2. העתקים מתקנות אלה ומהמפה יופקדו לעיונו של כל אדם בשעות העבודה הרגילות של המשרדים הבאים:

א. משרד ראש תחום תשתית במנהל האזרחי לאזור יהודה והשומרון.

ב. משרד הממונה כמשמעותו בתקנון המועצות המקומיות (יהודה והשומרון), התשמ"א-1981.

ג. משרדי המועצה המקומית אורנית.

**תחולה** 3. תחילת תוקפן של תקנות אלה ביום חתימתן.

**השם** 4. תקנות אלה תיקראנה: "תקנות בדבר מועצות מקומיות (תיקון מפה) (אורנית)", התש"ע-2009.

גדי שמני,	אלוף	כ"ה בתשרי	התש"ע
מפקד כוחות	צה"ל	13 באוקטובר	2009
באזור יהודה	והשומרון		



## جيش الدفاع الاسرائيلي

امر بشأن إدارة مجالس محلية (يهودا والسامرة) (رقم 892) , 1981-5741

الأنظمة بشأن إدارة المجالس المحلية (تعديل خريطة) (أورانيت)

وفقاً لصلاحيتي حسب المادة 3 من الامر بشأن ادارة مجالس محلية (يهودا والسامرة) (رقم 892)، 5741-1981، فانني اسن هذه الأنظمة:

**منطقة نفوذ 1. أ.** المساحات المحددة بخط ازرق على الخريطة التي تشكل جزءاً لا يتجزأ من هذه الأنظمة والموقعة بتوقيعي (فيما يلي-"الخريطة")، تضاف لمنطقة نفوذ مستوطنه اورانيت.

**ب.** المساحات المحددة بخط احمر على الخريطة، تقلص من منطقة نفوذ المجلس المحلي اورانيت.

**ج.** لإزالة الشك، أقر بهذا ان منطقة نفوذ المستوطنة تحدد وفق خطوط الطول وخطوط العرض المبينة على الخريطة.

**نشر 2.** تودع نسخ من هذه الأنظمة والخريطة لاطلاع أي شخص، خلال ساعات الدوام العادية، في المكاتب التالية:

(أ) مكتب رئيس فرع البنية التحتية في الإدارة المدنية لمنطقة يهودا والسامرة؛

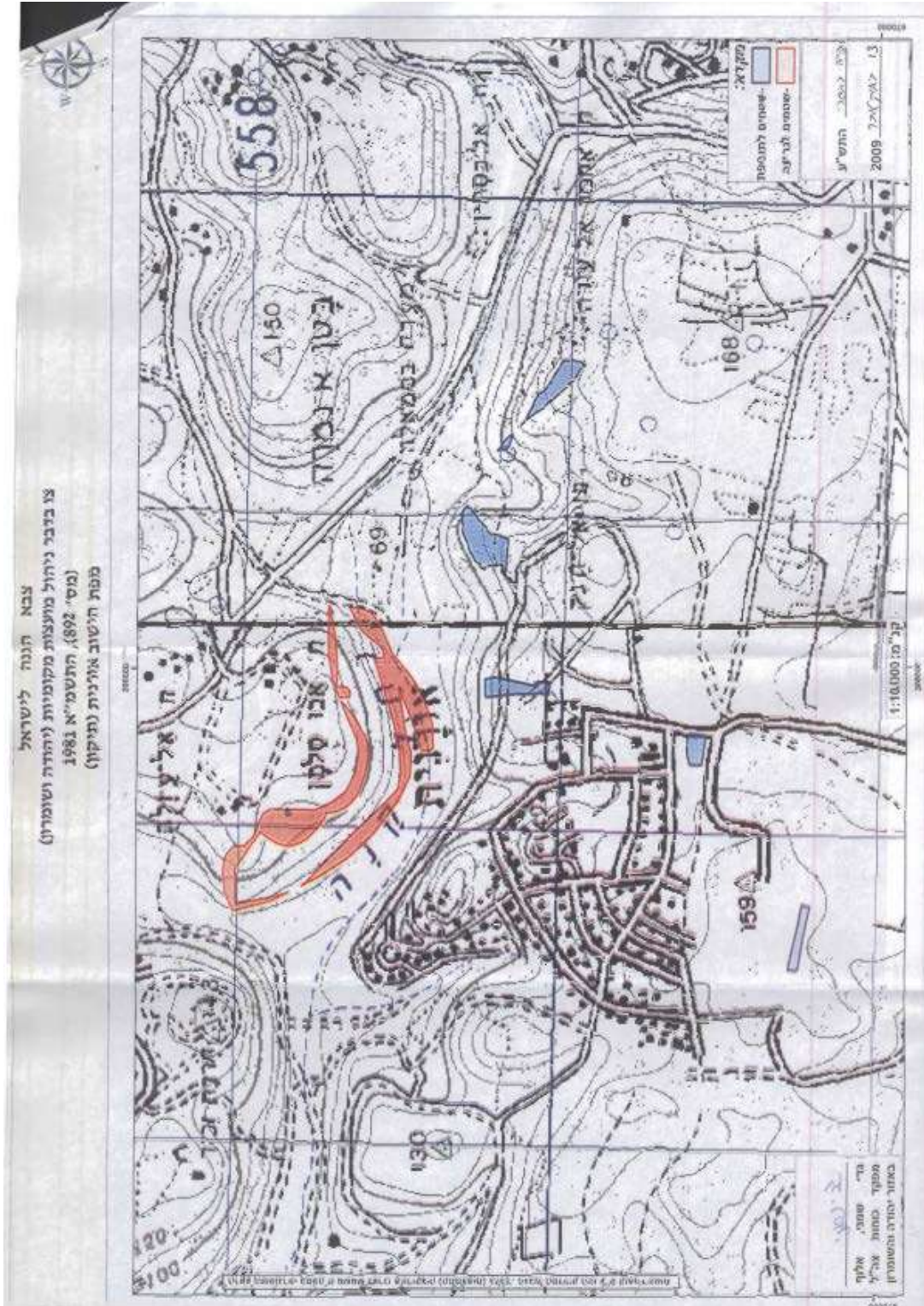
(ب) مكتب المسؤول كمفهومه بقانون أساسي المجالس المحلية (يهودا والسامرة) 1981-5741؛

(ج) مكتب المجلس المحلي اورانيت.

**بدء سريان 3.** بدء سريان هذه الانظمة في يوم توقيعها.

**الاسم 4.** تسمى هذه الأنظمة: "أنظمة بشأن ادارة مجالس محلية (تعديل خريطة) (اورانيت)، 2009-5770".

25 تشرين 5770 جادي شموني، أوف  
قائد قوات جيش الدفاع لإسرائيلي  
13 تش رين اول 2009 بمنطقة يهودا والسامرة



צבא הגנה לישראל  
 צו בדבר ניהול מעצמות מקומיות (יהודה ושומרון)  
 (מס' 892), התשמ"א 1981  
 מפת הישוב ארזיות (תיקון)

## צבא הגנה לישראל

צו בדבר ניהול מועצות מקומיות (יהודה והשומרון) (מס' 892), התשמ"א-1981

תקנות בדבר ניהול מועצות מקומיות (תיקון מפה) (אורנית)

בתוקף סמכותי לפי סעיף 3 לצו בדבר ניהול מועצות מקומיות (יהודה והשומרון) (מס' 892), התשמ"א-1981, הנני מתקין תקנות אלה:

- תחום המועצה המקומית**
1. א. השטח המתוחם בצבע כחול במפה המהווה חלק בלתי נפרד מתקנות אלה והחתומה על ידי (להלן: "המפה"), יתווסף לתחום המועצה המקומית אורנית;
- ב. למען הסר ספק, הנני קובע כי מיקומו של תחום הישוב ייקבע בהתאם לקווי האורך וקווי הרוחב המסומנים במפה.
- פרסום**
2. העתקים מתקנות אלה ומהמפה יופקדו לעיונו של כל אדם בשעות העבודה הרגילות של המשרדים הבאים:
- א. משרד ראש תחום תשתית במנהל האזרחי לאזור יהודה והשומרון;
- ב. משרד הממונה כמשמעותו בתקנון המועצות המקומיות (יהודה והשומרון), התשמ"א-1981;
- ג. משרדי המועצה המקומית אורנית.
- תחולה**
3. תחילת תוקפן של תקנות אלה ביום חתימתן.
- השם**
4. תקנות אלה תיקראנה: "תקנות בדבר ניהול מועצות מקומיות (תיקון מפה) (אורנית), התשע"ב – 2011".

י"ט בחשון      התשע"ב      אבי מזרחי,      אלוף  
16 בנובמבר      2011      מפקד כוחות צה"ל  
באזור יהודה והשומרון

## جيش الدفاع الاسرائيلي

امر بشأن إدارة مجالس محلية (يهودا والسامرة) (رقم 892) , 1981-5741

الأنظمة بشأن إدارة المجالس المحلية (تعديل خريطة) (أورانيت)

وفقاً لصلاحياتي حسب المادة 3 من الامر بشأن ادارة مجالس محلية (يهودا والسامرة) (رقم 892)، 5741-1981، فانني اسن هذه الأنظمة:

**منطقة نفوذ 1. أ.** المساحة المحددة بخط ازرق على الخريطة التي تشكل جزءاً لا يتجزأ من هذه الأنظمة والموقعة بتوقيعي (فيما يلي-"الخريطة")، تضاف لمنطقة نفوذ مستوطنه اورانيت؛

**ب.** لإزالة الشك، أقر بهذا ان منطقة نفوذ المستوطنة تحدد وفق خطوط الطول وخطوط العرض المبينة على الخريطة.

**نشر 2.** تودع نسخ من هذه الأنظمة والخريطة لاطلاع أي شخص، خلال ساعات الدوام العادية، في المكاتب التالية:

(أ) مكتب رئيس فرع البنية التحتية في الإدارة المدنية لمنطقة يهودا والسامرة؛

(ب) مكتب المسؤول كمفهومه بقانون أساسي المجالس المحلية (يهودا والسامرة) 1981-5741؛

(ج) مكتب المجلس المحلي اورانيت.

**بدء سريان 3.** بدء سريان هذه الانظمة في يوم توقيعها.

**الاسم 4.** تسمى هذه الأنظمة: "أنظمة بشأن ادارة مجالس محلية (تعديل خريطة) (اورانيت)، 2011-5772".

أفي مزراحي، أوف	5772	19	حشغان
قائد قوات جيش الدفاع لإسرائيلي	2011	16	تشرين ثاني
بمنطقة يهودا والسامرة			





צפת הונגה לישראל  
עו בדבר ניהול מועצות מקומיות (יהודה ושומרון)  
(מס' 892), התשמ"א 1981  
מפת הישוב אורנית (תקין)

199,000

200,000

671,000

,000

הסקה ע"י תחום תשתית

אבי מרזוקי, אלוף  
מפקד כוחות צה"ל  
באתר יהודה והשומרון

199,000

ק"מ: 1:5,000

200,000

ח. דמשיץ התשע"ב  
2011 ח.ד.מ.

## צבא הגנה לישראל

צו בדבר ניהול מועצות מקומיות (יהודה והשומרון) (מס' 892), התשמ"א-1981

תקנות בדבר ניהול מועצות מקומיות (תיקון מפה) (אורנית)

בתוקף סמכותי לפי סעיף 3 לצו בדבר ניהול מועצות מקומיות (יהודה והשומרון) (מס' 892), התשמ"א-1981, הנני מתקין תקנות אלה:

- תחום המועצה המקומית**
1. א. השטחים המתוחמים בצבע כחול במפה המהווה חלק בלתי נפרד מתקנות אלה והחתומה על ידי (להלן: "המפה"), יתווספו לתחום המועצה המקומית אורנית;
- ב. למען הסר ספק, הנני קובע כי מיקומו של תחום היישוב ייקבע בהתאם לקווי האורך וקווי הרוחב המסומנים במפה.
- פרסום**
2. העתקים מתקנות אלה ומהמפה יופקדו לעיונו של כל אדם בשעות העבודה הרגילות של המשרדים הבאים:
- א. משרד ראש תחום תשתית במנהל האזרחי לאזור יהודה והשומרון;
- ב. משרד הממונה כמשמעותו בתקנון המועצות המקומיות (יהודה והשומרון), התשמ"א-1981;
- ג. משרדי המועצה המקומית אורנית.
- תחולה**
3. תחילת תוקפן של תקנות אלה ביום חתימתן.
- השם**
4. תקנות אלה תיקראנה: "תקנות בדבר ניהול מועצות מקומיות (תיקון מפה) (אורנית), התשע"ב – 2012".

ח' בשבט התשע"ב

1 בפברואר 2012

אלוף אבי מזרחי,

מפקד כוחות צה"ל

באזור יהודה והשומרון

## جيش الدفاع الاسرائيلي

امر بشأن إدارة مجالس محلية (يهودا والسامرة) (رقم 892) , 1981-5741

الأنظمة بشأن إدارة المجالس المحلية (تعديل الخريطة) (أورانيت)

وفقاً لصلاحياتي حسب المادة 3 من الامر بشأن اداره مجالس محلية (يهودا والسامرة) (رقم 892)، 5741-1981، فانني اسن هذه الأنظمة:

**منطقة نفوذ 1. (أ)** المساحات المحددة باللون الازرق على الخريطة التي تشكل جزءاً لا يتجزأ من هذه الأنظمة والموقعة بتوقيعي (فيما يلي-"الخريطة")، تضاف لمنطقة نفوذ مستوطنه اورانيت؛  
**المجلس المحلي**

(ب) لإزالة الشك، أقر بهذا ان منطقة نفوذ المستوطنة تحدد وفق خطوط الطول وخطوط العرض المبينة على الخريطة.

**نشر 2.** تودع نسخ من هذه الأنظمة وخريطة الأنظمة لاطلاع أي شخص، خلال ساعات الدوام العادية، في المكاتب التالية:

(أ) مكتب رئيس فرع البنية التحتية في الإدارة المدنية لمنطقة يهودا والسامرة؛

(ب) مكتب المسؤول كمفهومه بقانون أساسي المجالس المحلية (يهودا والسامرة) 1981-5741؛

(ج) مكتب المجلس المحلي اورانيت.

**بدء سريان 3.** بدء سريان هذه الانظمة في يوم توقيعها.

**الاسم 4.** تسمى هذه الأنظمة: "أنظمة بشأن إدارة مجالس محلية (تعديل خريطة) (اورانيت)، 2012-5772".

افي مزراحي، أوف	5772	8 شباط
قائد قوات جيش الدفاع لإسرائيلي	2012	1 شباط
بمنطقة يهودا والسامرة		





צמח הגנה לישראל  
עו בדבר ניהול מוצנעות מקומיות (יחידה ויטורין)  
(מס' 892, הדשמי'א 1981  
מפת הישוב אורנית (תיקון)

המק"ל החוט השני  
מ"ב. יחידה. א"ל.  
מ"ב. יחידה. א"ל.  
מ"ב. יחידה. א"ל.

תחשיב 2"  
2012  
11/2012



## צבא הגנה לישראל

צו בדבר ניהול מועצות מקומיות (יהודה והשומרון) (מס' 892), התשמ"א-1981

תקנות בדבר ניהול מועצות מקומיות (תיקון מפה) (אורנית)

בתוקף סמכותי לפי סעיף 3 לצו בדבר ניהול מועצות מקומיות (יהודה והשומרון) (מס' 892), התשמ"א-1981, הנני מתקין תקנות אלה:

**1. תחום המועצה המקומית**  
א. השטחים המסומנים בצבע אדום במפה המהווה חלק בלתי נפרד מתקנות אלה והחתומה על ידי (להלן: "המפה"), יתווספו לתחום הקיים של המועצה המקומית אורנית (להלן: "המועצה"); השטחים המסומנים במפה בצבע צהוב ייגרעו מתחום המועצה הקיים. השטחים המסומנים במפה בצבע שחור יוותרו בתחום המועצה, ללא שינוי.

ב. למען הסר ספק, הנני קובע כי מיקומו של תחום המועצה ייקבע בהתאם לקווי האורך וקווי הרוחב המסומנים במפה.

**2. פרסום**  
העתקים מתקנות אלה ומהמפה יופקדו לעיונו של כל אדם בשעות העבודה הרגילות של המשרדים הבאים:

א. משרד ראש תחום תשתית במנהל האזרחי לאזור יהודה והשומרון;

ב. משרד הממונה כמשמעותו בתקנון המועצות המקומיות (יהודה והשומרון), התשמ"א-1981;

ג. משרדי המועצה.

**3. תחולה**  
תחילת תוקפן של תקנות אלה ביום חתימתן.

**4. השם**  
תקנות אלה תיקראנה: "תקנות בדבר ניהול מועצות מקומיות (תיקון מפה) (אורנית), התשע"ב – 2012".

ח' באייר התשע"ב

30 אפריל 2012

ניצן אלון, אלוף

מפקד כוחות צה"ל

באזור יהודה והשומרון

## جيش الدفاع الاسرائيلي

امر بشأن إدارة مجالس محلية (يهودا والسامرة) (رقم 892) , 1981-5741

الأنظمة بشأن إدارة المجالس المحلية (تعديل خريطة) (أورانيت)

وفقاً لصلاحيتي حسب المادة 3 من الامر بشأن ادارة مجالس محلية (يهودا والسامرة) (رقم 892)، 5741-1981، فانني اسن هذه الأنظمة:

**منطقة نفوذ 1. أ. المجلس المحلي**  
المساحات المحددة باللون الأحمر على الخريطة التي تشكل جزءاً لا يتجزأ من هذه الأنظمة والموقعة بتوقيعي (فيما يلي -"الخريطة")، تضاف لمنطقة النفوذ الحالية لمجلس محلي اورانيت (فيما يلي "المجلس")؛ المساحات المحددة باللون الأصفر على الخريطة تقلص من منطقة نفوذ المجلس الحالية. المساحات المحددة باللون الأسود على الخريطة تبقى في نطاق منطقة نفوذ المجلس، دون تغيير.

**ب.** لإزالة الشك، أقر بهذا ان منطقة نفوذ المستوطنة تحدد وفق خطوط الطول وخطوط العرض المبينة على الخريطة.

**نشر 2.** تودع نسخ من هذه الأنظمة والخريطة لاطلاع أي شخص، خلال ساعات الدوام العادية، في المكاتب التالية:

(أ) مكتب رئيس فرع البنية التحتية في الإدارة المدنية لمنطقة يهودا والسامرة؛

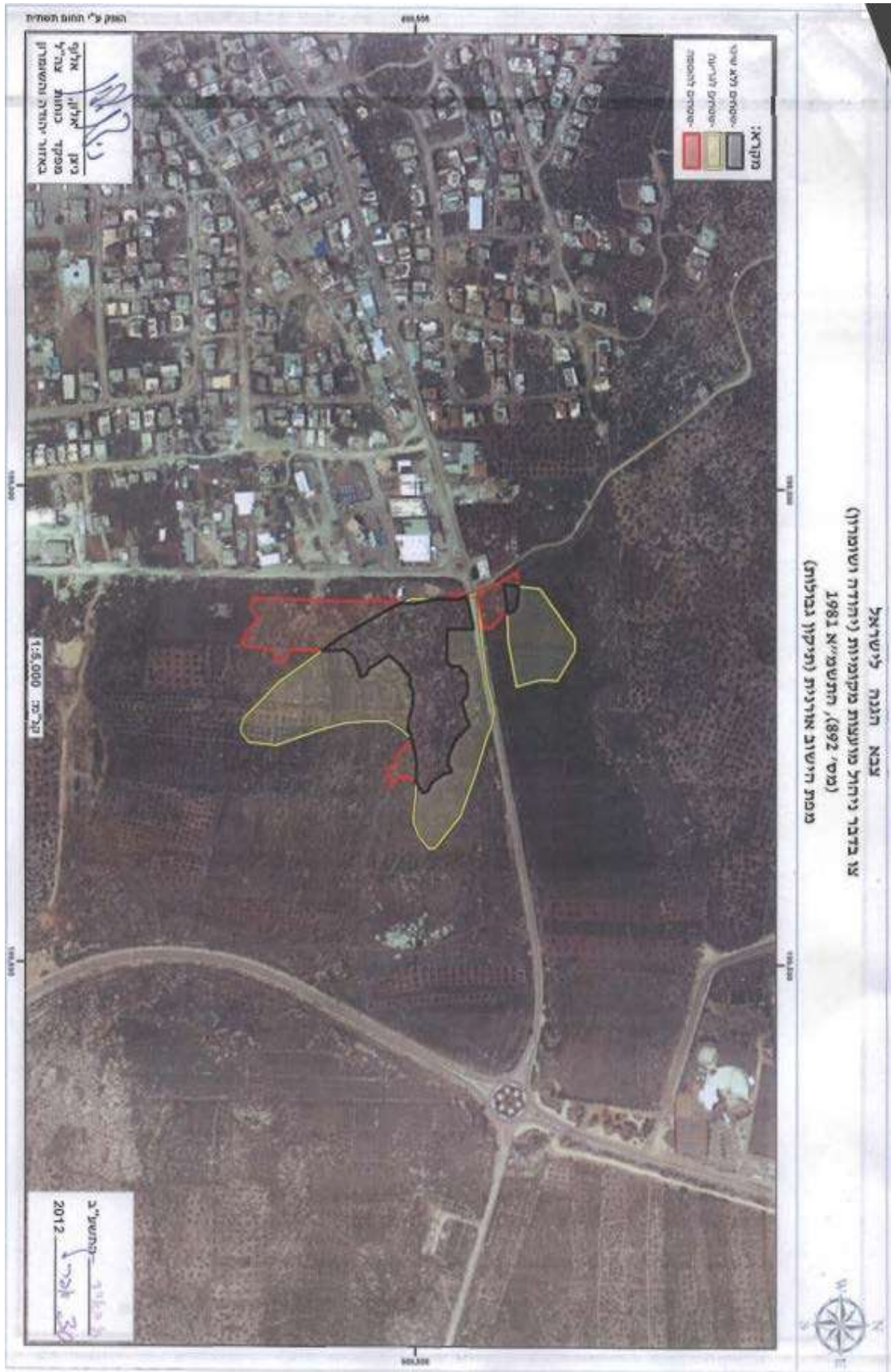
(ب) مكتب المسؤول كمفهومه بقانون أساسي المجالس المحلية (يهودا والسامرة) 1981-5741؛

(ج) مكاتب المجلس.

**بدء سريان 3.** بدء سريان هذه الانظمة في يوم توقيعها.

**الاسم 4.** تسمى هذه الأنظمة: "أنظمة بشأن ادارة مجالس محلية (تعديل خريطة) (اورانيت)، 2012-5772".

نيتسان ألون، ألوف	5772	8	أيار
قائد قوات جيش الدفاع لإسرائيلي	2012	30	نيسان
بمنطقة يهودا والسامرة			



אגף הנגה לרשויות  
 עו בדבר ניהול מועצות מקומיות (יהודה ושומרון)  
 (מס' 892), חתום א"א 1981  
 מפת הישוב אורנית (תק"ן גבולות)

מוקד: 1981  
 א"א, א"א  
 מוקד: 1981  
 א"א, א"א  
 א"א, א"א

2012  
 2012

## צבא הגנה לישראל

צו בדבר ניהול מועצות מקומיות (יהודה והשומרון) (מס' 892), התשמ"א-1981

תקנות בדבר ניהול מועצות מקומיות (תיקון מפה - נחל רבה) (אורנית)

בתוקף סמכותי לפי סעיף 3 לצו בדבר ניהול מועצות מקומיות (יהודה והשומרון) (מס' 892), התשמ"א - 1981 וייתר סמכויותיי על פי כל דין, הנני מתקין תקנות אלה:

**1. תחום המועצה המקומית**  
א. השטחים המסומנים בצבע כחול במפה המהווה חלק בלתי נפרד מתקנות אלה והחתומה על ידי להלן: "המפה", יתווספו לתחום הקיים של המועצה המקומית אורנית (להלן: "המועצה"); השטחים המסומנים במפה בצבע שחור יוותרו בתחום המועצה, ללא שינוי.

ב. למען הסר ספק, הנני קובע כי מיקומו של תחום הישוב ייקבע בהתאם לקווי האורך וקווי הרוחב המסומנים במפה.

**2. פרסום**  
העתקים מתקנות אלה ומהמפה יופקדו לעיונו של כל אדם בשעות העבודה הרגילות של המשרדים הבאים:

א. משרד ראש תחום תשתית במנהל האזרחי לאזור יהודה והשומרון;

ב. משרד הממונה כמשמעותו בתקנון המועצות המקומית (יהודה והשומרון), התשמ"א - 1981;

ג. משרדי המועצה.

**3. תחולה**  
תחילת תוקפן של תקנות אלה ביום חתימתן.

**4. השם**  
תקנות אלה תיקראנה: "תקנות בדבר ניהול מועצות מקומיות (תיקון מפה - נחל רבה) (אורנית), התשע"ד - 2014"

כ"ה	בתמוז	התשע"ד
23	ביולי	2014
ניצן אלון,	אלוף	
מפקד כוחות	צה"ל	
באזור יהודה	והשומרון	

## جيش الدفاع الاسرائيلي

امر بشأن إدارة مجالس محلية (يهودا والسامرة) (رقم 892) , 1981-5741

الأنظمة بشأن إدارة المجالس المحلية (تعديل الخريطة وادي رافي) (أورانيت)

وفقاً لصلاحياتي حسب المادة 3 من الامر بشأن اداره مجالس محلية (يهودا والسامرة) (رقم 892)، 5741-1981 وبقاى صلاحياتي حسب كل قانون، فانني اسن هذه الأنظمة:

**منطقة نفوذ 1. (أ) المساحات المحددة باللون الازرق على الخريطة التي تشكل جزءاً لا يتجزأ من هذه الأنظمة والموقعة بتوقيعي (فيما يلي)-"الخريطة"، تضاف لمنطقة نفوذ المجلس المحلي اورانيت الحالية (فيما يلي: "المجلس المحلي")؛ المساحات المحددة باللون الأسود على الخريطة تبقى في نطاق منطقة نفوذ المجلس المحلي دون تغيير.**

(ب) لإزالة الشك، أقر بهذا ان منطقة نفوذ المستوطنة تحدد وفق خطوط الطول وخطوط العرض المبينة على الخريطة.

**نشر 2. تودع نسخ من هذه الأنظمة وخريطة الأنظمة لاطلاع أي شخص، خلال ساعات الدوام العادية، في المكاتب التالية:**

(أ) مكتب رئيس فرع البنية التحتية في الإدارة المدنية لمنطقة يهودا والسامرة؛

(ب) مكتب المسؤول كمفهومه بقانون أساسي المجالس المحلية (يهودا والسامرة) 1981-5741؛

(ج) مكاتب المجلس المحلي.

**بدء سريان 3. بدء سريان هذه الانظمة في يوم توقيعها.**

**الاسم 4. تسمى هذه الأنظمة: "أنظمة بشأن ادارة مجالس محلية (تعديل خريطة-ناحل رافي) (اورانيت)، 2014-5774".**

نيتسان ألون, ألوف	5774	25 تموز
قائد قوات جيش الدفاع لإسرائيلى	2014	23 تموز
بمنطقة يهودا والسامرة		



צבא הגנה לישראל  
 צו בדבר ניהול מועצות מקומיות (יהודה והשומרון)  
 (מס' 892), התשמ"א - 1981  
 מפת הישוב אורנית (תיקון גבולות)



מקרא:  
 -תחום ישוב ללא שינוי.  
 -שטח להוספה לתחום היישוב.



תפקיד: תחום תשתית  
 ניצן אלון, אלוף  
 מפקד כוחות צה"ל  
 באזור יהודה והשומרון

כ"ב חמאל התשע"ד  
 2014 23/7

קב"מ: 1:15,000

## צבא הגנה לישראל

צו בדבר ניהול מועצות מקומיות (יהודה והשומרון) (מס' 892), התשמ"א-1981

תקנות בדבר ניהול מועצות מקומיות (ביטול תיקון מפה – נחל רבה) (אורנית),  
התשע"ה - 2015

בתוקף סמכותי לפי סעיף 3 לצו בדבר ניהול מועצות מקומיות (יהודה והשומרון) (מס' 892),  
התשמ"א-1981, ויתר סמכויותיי על פי כל דין, הנני מתקין תקנות אלה:

1. **ביטול תיקון מפה – נחל רבה**  
תקנות בדבר ניהול מועצות מקומיות (תיקון מפה – נחל רבה) (אורנית),  
התשע"ד – 2014 מיום 23.07.14 (להלן: "התקנות") – מבוטלות.
2. **פרסום**  
העתקים מתקנות אלה יופקדו לעיונו של כל אדם בשעות העבודה הרגילות  
של המשרדים הבאים:
  - א. משרד ראש תחום תשתית במנהל האזרחי לאזור יהודה והשומרון;
  - ב. משרד הממונה כמשמעותו בתקנון המועצות המקומיות (יהודה והשומרון), התשמ"א-1981;
  - ג. משרדי המועצה.
3. **תחולה**  
תחילת תוקפן של תקנות אלה ביום 23.07.14.
4. **השם**  
תקנות אלה תיקראנה: "תקנות בדבר ניהול מועצות מקומיות (ביטול תיקון מפה – נחל רבה) (אורנית), התשע"ה – 2015".

כ"ז בטבת      התשע"ה

18 ינואר      2015

ניצן אלון,      אלוף  
מפקד כוחות צה"ל  
באזור יהודה והשומרון



## جيش الدفاع الاسرائيلي

امر بشأن إدارة مجالس محلية (يهودا والسامرة) (رقم 892) , 1981-5741

الأنظمة بشأن إدارة المجالس المحلية (الغاء تعديل خريطة-وادي رافي) (أورانيت), 2015-5775

وفقاً لصلاحيتي حسب المادة 3 من الامر بشأن ادارة مجالس محلية (يهودا والسامرة) (رقم 892)، 5741-1981 وباقي صلاحياتي حسب أي قانون، فانني اسن هذه الأنظمة:

1. الغاء تعديل خريطة وادي رافي  
تلغى بهذا الأنظمة بشأن إدارة مجالس محلية (تعديل خريطة-وادي رافي) (اورانيت), 2015-5774 الصادرة بيوم 2014/7/23 (فيما يلي-"الأنظمة").

2. نشر  
تودع نسخ من هذه الأنظمة والخريطة لاطلاع أي شخص، خلال ساعات الدوام العادية، في المكاتب التالية:

(أ) مكتب رئيس فرع البنية التحتية في الإدارة المدنية لمنطقة يهودا والسامرة؛

(ب) مكتب المسؤول كمفهومه بقانون أساسي المجالس المحلية (يهودا والسامرة) 1981-5741؛

(ج) مكاتب المجلس المحلي.

3. بدء سريان  
بدء سريان هذه الانظمة من يوم 2014/7/23.

4. الاسم  
تسمى هذه الأنظمة: "أنظمة بشأن ادارة مجالس محلية (الغاء تعديل خريطة-وادي رافي) (اورانيت), 2015-5775".

نيتمان ألون، ألوف	5775	تبات	27
قائد قوات جيش الدفاع لإسرائيلي	2015	كانون ثاني	18
بمنطقة يهودا والسامرة			



## צבא הגנה לישראל

צו בדבר ניהול מועצות מקומיות (יהודה והשומרון) (מס' 892), התשמ"א-1981

תקנות בדבר ניהול מועצות מקומיות (תיקון מפה) (אורנית), התשע"ו - 2016

בתוקף סמכותי לפי סעיף 3 לצו בדבר ניהול מועצות מקומיות (יהודה והשומרון) (מס' 892),  
השתמ"א - 1981 וייתר סמכויותיי על פי כל דין, הנני מתקין תקנות אלה:

- תחום המועצה המקומית**
1. השטח המסומן בצבע כחול במפה המהווה חלק בלתי נפרד מתקנות אלה והחתומה על ידי להלן: "המפה", יתווסף לתחום הקיים של המועצה המקומית אורנית (להלן: "המועצה").
- פרסום**
2. העתקים מתקנות אלה ומהמפה יופקדו לעיונו של כל אדם בשעות העבודה הרגילות של המשרדים הבאים:
- א. משרד ראש תחום תשתית במנהל האזרחי לאזור יהודה והשומרון;
- ב. משרד הממונה כמשמעותו בתקנון המועצות המקומית (יהודה והשומרון), התשמ"א - 1981;
- ג. משרדי המועצה.
- תחולה**
3. תחילת תוקפן של תקנות אלה ביום חתימתן.
- השם**
4. תקנות אלה תיקראנה: "תקנות בדבר ניהול מועצות מקומיות (תיקון מפה) (אורנית), התשע"ו-2016"

אלוף	רוני נומה,			
צה"ל	מפקד כוחות	התשע"ד	ז' אדר ב'	
השומרון	באזור יהודה	2016	17 במרץ	

## جيش الدفاع الاسرائيلي

امر بشأن إدارة مجالس محلية (يهودا والسامرة) (رقم 892) , 1981-5741

الأنظمة بشأن إدارة المجالس المحلية (تعديل الخريطة) (أورانيت), 2016-5776

وفقاً لصلاحيتي حسب المادة 3 من الامر بشأن ادارة مجالس محلية (يهودا والسامرة) (رقم 892)، 5741-1981 وبقاى صلاحياتي حسب كل قانون، فانني اسن هذه الأنظمة:

**منطقة نفوذ المجلس المحلي** 1. المساحة المحددة بخط ازرق على الخريطة التي تشكل جزءاً لا يتجزأ من هذه الأنظمة والموقعة بتوقيعي (فيما يلي-"الخريطة")، تضاف لمنطقة نفوذ المجلس المحلي اورانيت الحالية (فيما يلي: "المجلس المحلي").

**نشر** 2. تودع نسخ من هذه الأنظمة والخريطة لاطلاع أي شخص، خلال ساعات الدوام العادية، في المكاتب التالية:

(أ) مكتب رئيس فرع البنية التحتية في الإدارة المدنية لمنطقة يهودا والسامرة؛

(ب) مكتب المسؤول كمفهومه بقانون أساسي المجالس المحلية (يهودا والسامرة) 1981-5741؛

(ج) مكتب المجلس المحلي اورانيت.

**بدء سريان** 3. بدء سريان هذه الانظمة في يوم توقيعها.

**الاسم** 4. تسمى هذه الأنظمة: "أنظمة بشأن إدارة مجالس محلية (تعديل خريطة) (اورانيت), 2016-5776".

روني نومه، ألوف	5776	7	ادار ب
قائد قوات جيش الدفاع لإسرائيلى	2016	17	آذار
بمنطقة يهودا والسامرة			

צבא הגנה לישראל  
 צו בדבר ניהול מועצות מקומיות (יהודה והשומרון)  
 (מס' 892), התשמ"א - 1981  
 מפת הישוב אורנית (תיקון גבולות)



4832/15  
 אג"ר אורנית  
 חקלאית מ"ל  
 תפקיד כמות א"ל  
 באזור יהודה והשומרון

התשע"ו  
 2016  
 א"ר 15  
 מ"ל 47

הופק ע"י תחום תשתית-17

1:2,500  
 ק"מ: מ"ר

## צבא הגנה לישראל

### צו בדבר מועצות אזוריות (יהודה והשומרון) (מס' 783), התשל"ט-1979

#### תקנות בדבר ניהול מועצות אזוריות (תחום היישוב איתמר – תיקון גבולות) (שומרון)

בתוקף סמכותי לפי סעיף 1א לצו בדבר ניהול מועצות אזוריות (יהודה והשומרון) (מס' 783), התשל"ט-1979, הנני מתקין תקנות אלה:

- |  |                           |
|--|---------------------------|
| <p>1. א. תחום היישוב איתמר הוא השטח המתוחם בצבע כחול במפה המהווה חלק בלתי נפרד מתקנות אלה והחתומה על ידי (להלן: "המפה");</p> <p>ב. למען הסר ספק, הנני קובע כי מיקומו של תחום היישוב ייקבע בהתאם לקווי האורך וקווי הרוחב המסומנים במפה.</p>   | <p><b>תחום היישוב</b></p> |
| <p>2. העתקים מתקנות אלה ומהמפה יופקדו לעיונו של כל אדם בשעות העבודה הרגילות של המשרדים הבאים:</p> <p>א. משרד ראש תחום תשתית במנהל האזרחי לאזור יהודה והשומרון;</p> <p>ב. משרד הממונה כמשמעותו בתקנון המועצות האזוריות (יהודה והשומרון), התשל"ט-1979;</p> <p>ג. משרד המועצה האזורית שומרון;</p> <p>ד. משרדי הוועד המקומי איתמר.</p> | <p><b>פרסום</b></p>       |
| <p>3. כל מפת תיחום של היישוב איתמר שהוצאה לפני תחילתן של תקנות אלה – בטלה.</p>   | <p><b>ביטול מפה</b></p>   |
| <p>4. תחילת תוקפן של תקנות אלה ביום חתימתן.</p>  | <p><b>תחילה</b></p>       |
| <p>5. תקנות אלה תיקראנה: "תקנות בדבר ניהול מועצות אזוריות (תחום היישוב איתמר – תיקון מפה) (שומרון), התשע"ג – 2013".</p>  | <p><b>השם</b></p>         |

כ"ד בטבת      התשע"ג

6      ינואר      2013

ניצן אלון,      אלוף  
מפקד כוחות צה"ל  
באזור יהודה והשומרון

## جيش الدفاع الاسرائيلي

امر بشأن إدارة مجالس اقليمية (يهودا والسامرة) (رقم 783)، 1979-5739

الأنظمة بشأن إدارة مجالس اقليميه (منطقة نفوذ مستوطنة ايتمار-تعديل حدود) (السامرة)

وفقاً لصلاحياتي حسب البند 1أ من الامر بشأن اداره مجالس اقليميه (يهودا والسامرة) (783)، 5739-1979، فأنني اسن هذه الأنظمة:

**1. منطقة نفوذ** (أ) منطقة نفوذ مستوطنة ايتمار هي المساحة المحددة باللون الازرق على الخريطة التي تشكل جزءاً لا يتجزأ من هذه الأنظمة والموقعة بتوقيعي (فيما يلي "الخريطة").

(ب) لإزالة الشك، أقر بهذا ان منطقة نفوذ المستوطنة تحدد وفق خطوط الطول وخطوط العرض المبينة على الخريطة.

**2. نشر** تودع نسخ من هذه الأنظمة وخريطة الأنظمة لاطلاع أي شخص، خلال ساعات الدوام العادية، في المكاتب التالية:

(أ) مكتب رئيس فرع البنية التحتية في الإدارة المدنية لمنطقة يهودا والسامرة.

(ب) مكتب المسؤول كمفهومه بقانون المجالس الاقليميه (يهودا والسامرة) 1979-5739.

(ج) مكتب المجلس الاقليمي السامرة.

(د) مكتب اللجنة المحلية ايتمار.

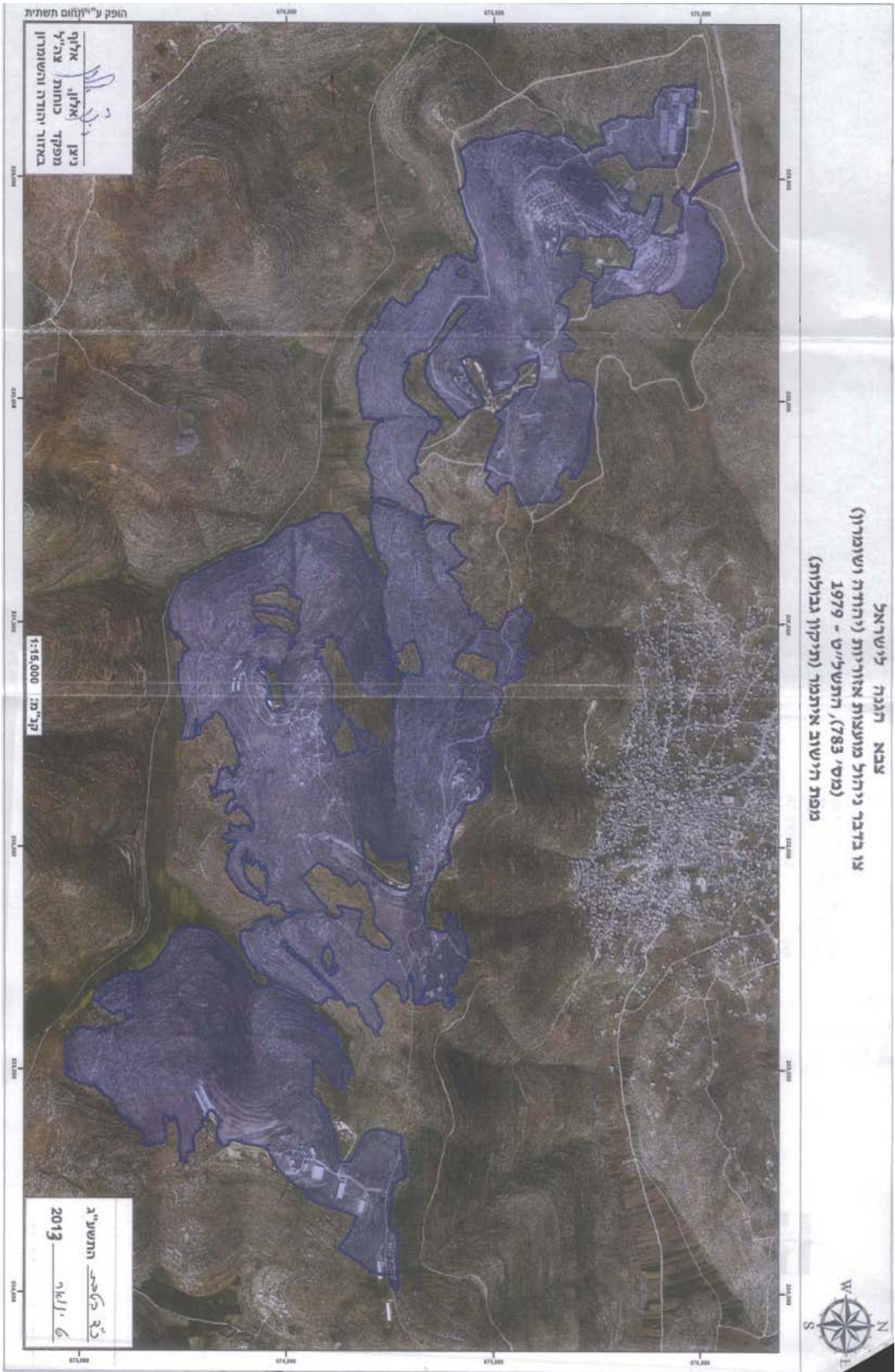
**3. الخائ خريطة** تلغى بهذا كل خريطة التي تحدد منطقة نفوذ مستوطنة ايتمار والتي أصدرت قبل بدء سريان هذه الأنظمة.

**4. بدء سريان** بدء سريان هذه الانظمة في يوم توقيعها.

**5. الاسم** تسمى هذه الأنظمة: "أنظمة بشأن ادارة مجالس اقليميه (منطقة نفوذ مستوطنه ايتمار-تعديل الخريطة) (السامرة)، 2013-5773".

24	تبات	5773	نيتسان ألون، ألوف
6	كانون ثاني	2013	قائد قوات جيش الدفاع لإسراييلي بمنطقة يهودا والسامرة





צבא הגנה לישראל  
אוכלוסיה  
הפק ע"י תחום השטח

## צבא הגנה לישראל

### צו בדבר מועצות אזוריות (יהודה והשומרון) (מס' 783), התשל"ט-1979

#### תקנות בדבר מועצות אזוריות (תחום היישוב אלון מורה)(שומרון)

בתוקף סמכותי לפי סעיף 1א לצו בדבר ניהול מועצות אזוריות (יהודה והשומרון)(מס' 783), התשל"ט-1979, הנני מתקין תקנות אלה:

- |  |                           |
|--|---------------------------|
| <p>1. תחום היישוב אלון מורה הוא השטח המתוחם בקו במפה המהווה חלק בלתי נפרד מתקנות אלה והחתומה בידי מפקד כוחות צה"ל באזור (להלן – המפה).</p>   | <p><b>תחום היישוב</b></p> |
| <p>2. המפה מופקדת לעיון הציבור במקומות הבאים:</p> <p>(א) משרד ראש תחום תשתית במנהל האזרחי לאזור יהודה והשומרון.</p> <p>(ב) משרד הממונה כמשמעותו בתקנון המועצות האזוריות (יהודה והשומרון), התשל"ט – 1979.</p> <p>(ג) משרד המועצה האזורית שומרון.</p> <p>(ד) משרד הועד המקומי אלון מורה.</p> | <p><b>הפקדת המפה</b></p>  |
| <p>3. כל מפת תיחום של היישוב אלון מורה שהוצאה לפני תחילתן של תקנות אלה – בטלה.</p>   | <p><b>ביטול מפה</b></p>   |
| <p>4. תחילת תוקפן של תקנות אלה ביום חתימתן.</p>  | <p><b>תחילת תוקף</b></p>  |
| <p>5. תקנות אלה תיקראנה: "תקנות בדבר ניהול מועצות אזוריות (תחום היישוב אלון מורה) (שומרון), התשנ"ח – 1998".</p>  | <p><b>השם</b></p>         |

כ"ו טבת התשנ"ח

21 ינואר 1998

עוזי דיין,  
אלוף מפקד כוחות צה"ל  
באזור יהודה והשומרון

## جيش الدفاع الاسرائيلي

امر بشأن إدارة مجالس اقليمية (يهودا والسامرة) (رقم 783), 1979-5739

الأنظمة بشأن مجالس اقليميه (منطقة نفوذ مستوطنة ألون مورة) (السامرة)

وفقاً لصلاحياتي حسب البند 1أ من الامر بشأن اداره مجالس اقليميه (يهودا والسامرة) (783)، 5739-1979، فانني اسن هذه الأنظمة:

**1. منطقة نفوذ المستوطنة** منطقة نفوذ مستوطنه ألون موره هي المساحة المحددة بخط على الخريطة، التي تشكل جزءاً لا يتجزأ من هذه الأنظمة والموقعة بتوقيع قائد قوات جيش الدفاع الاسرائيلي في المنطقة (فيما يلي-الخريطة).

**2. ايداع الخريطة** تودع الخريطة لاطلاع الجمهور في الاماكن التالية:

(أ) مكتب رئيس فرع البنية التحتية في الإدارة المدنية لمنطقة يهودا والسامرة.  
(ب) مكتب المسؤول كمفهومه بقانون المجالس الاقليميه (يهودا والسامرة) 1979-5739.

(ج) مكتب المجلس الاقليمي السامرة.

(د) مكتب اللجنة المحلية ألون موره.

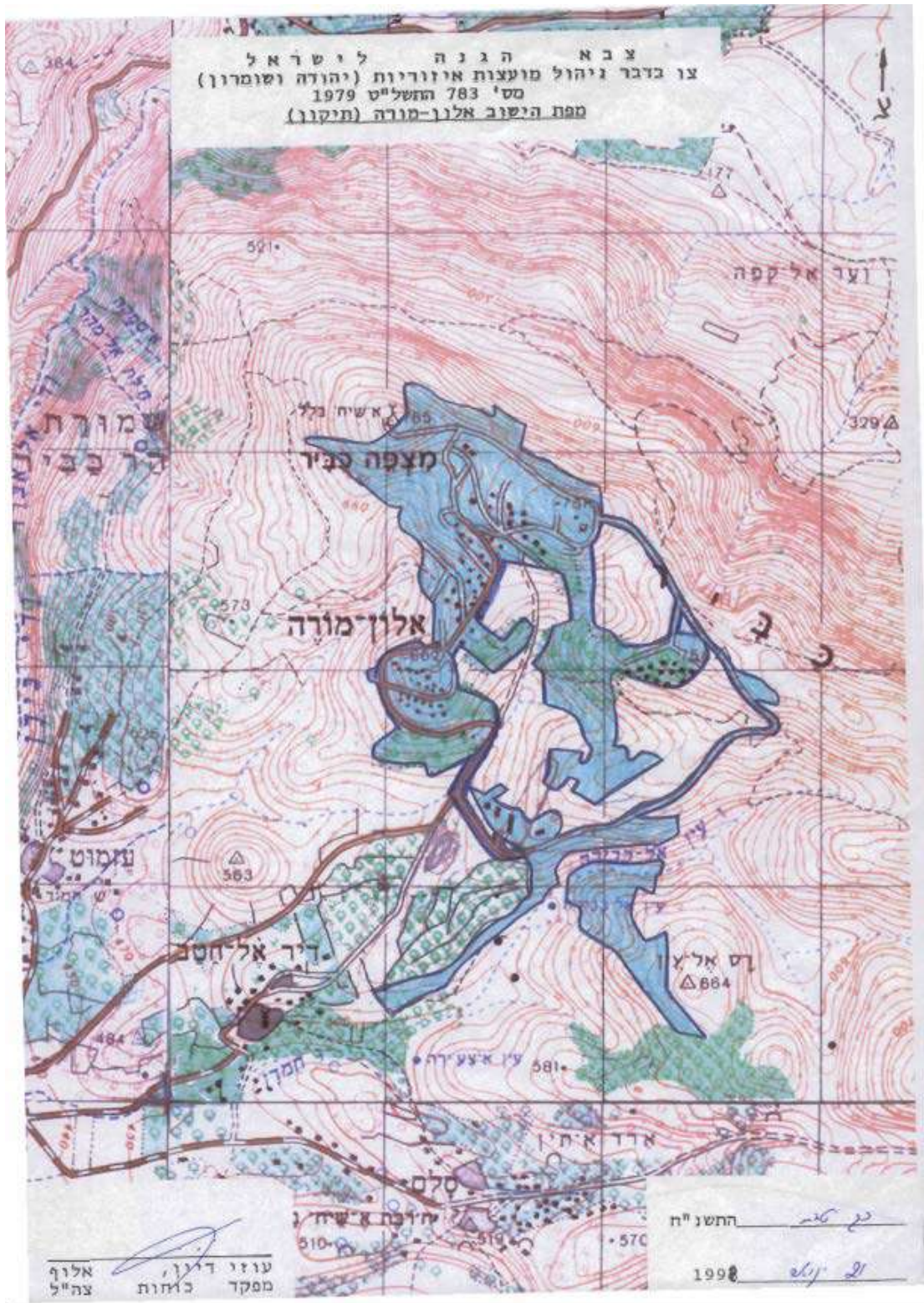
**3. الغاء خريطة** تلغى بهذا كل خريطة لمنطقة نفوذ مستوطنه ألون موره التي اصدرت قبل بدء سريان هذه الأنظمة.

**4. بدء سريان** بدء سريان هذه الانظمة في يوم توقيعها.

**5. الاسم** تسمى هذه الأنظمة: "أنظمة بشأن ادارة مجالس اقليميه (منطقة نفوذ مستوطنه ألون موره) (السامرة)، 1998-5758".

عوزي ديان،	أوف	5758	23 تبات
قائد قوات جيش الدفاع الإسرائيلي		1998	21 كانون ثاني
في منطقة يهودا والسامرة			





## צבא הגנה לישראל

**צו בדבר ניהול מועצות אזוריות (יהודה והשומרון) (מס' 783), התשל"ט-1979**

**תקנות בדבר מועצות אזוריות (תחום היישוב אלון שבות) (גוש עציון)**

בתוקף סמכותי לפי סעיף 1א לצו בדבר ניהול מועצות אזוריות (יהודה והשומרון) (מס' 783),  
התשל"ט-1979, הנני מתקין תקנות אלה:

- |           |   |                         |
|-----------|---|-------------------------|
| <b>1.</b> | תחום היישוב אלון שבות הוא השטח המתוחם בקו במפה המהווה חלק בלתי נפרד מתקנות אלה והחתומה בידי מפקד כוחות צה"ל באזור (להלן – המפה).  | <b>תחום היישוב</b>      |
| <b>2.</b> | המפה מופקדת לעיון הציבור במקומות הבאים:<br><br>(א) משרד ראש תחום תשתית במנהל האזרחי לאזור יהודה והשומרון.<br><br>(ב) משרד הממונה כמשמעותו בתקנון המועצות האזוריות (יהודה והשומרון), התשל"ט – 1979.<br><br>(ג) משרד המועצה האזורית גוש עציון.<br><br>(ד) משרד הועד המקומי אלון שבות. | <b>הפקדת המפה</b>       |
| <b>3.</b> | התקנות ומפת תיחום של היישוב אלון שבות שנחתמו ביום ד' מר חשוון התשנ"ח (4 בנובמבר 1997) – בטלות.  | <b>ביטול מפה ותקנות</b> |
| <b>4.</b> | תקנות אלה תקראנה: "תקנות בדבר ניהול מועצות אזוריות (תחום היישוב אלון שבות) (גוש עציון), התשנ"ח – 1998".   | <b>השם</b>              |

ז' בתמוז התשנ"ח

1 יולי 1998

משה יעלון,  
אלוף מפקד כוחות צה"ל  
באזור יהודה והשומרון



## جيش الدفاع الاسرائيلي

امر بشأن إدارة مجالس اقليمية (يهودا والسامرة) (رقم 783), 1979-5739

الأنظمة بشأن مجالس اقليميه (منطقة نفوذ مستوطنة ألون شفوت) (جوش عتصيون)

وفقاً لصلاحياتي حسب البند 1أ من الامر بشأن اداره مجالس اقليميه (يهودا والسامرة) (783)، 5739-1979، فانني اسن هذه الأنظمة:

**1. منطقة نفوذ المستوطنة** منطقة نفوذ مستوطنه ألون شفوت هي المساحة المحددة بخط على الخريطة، التي تشكل جزءاً لا يتجزأ من هذه الأنظمة والموقعة بتوقيع قائد قوات جيش الدفاع الاسرائيلي في المنطقة (فيما يلي-الخريطة).

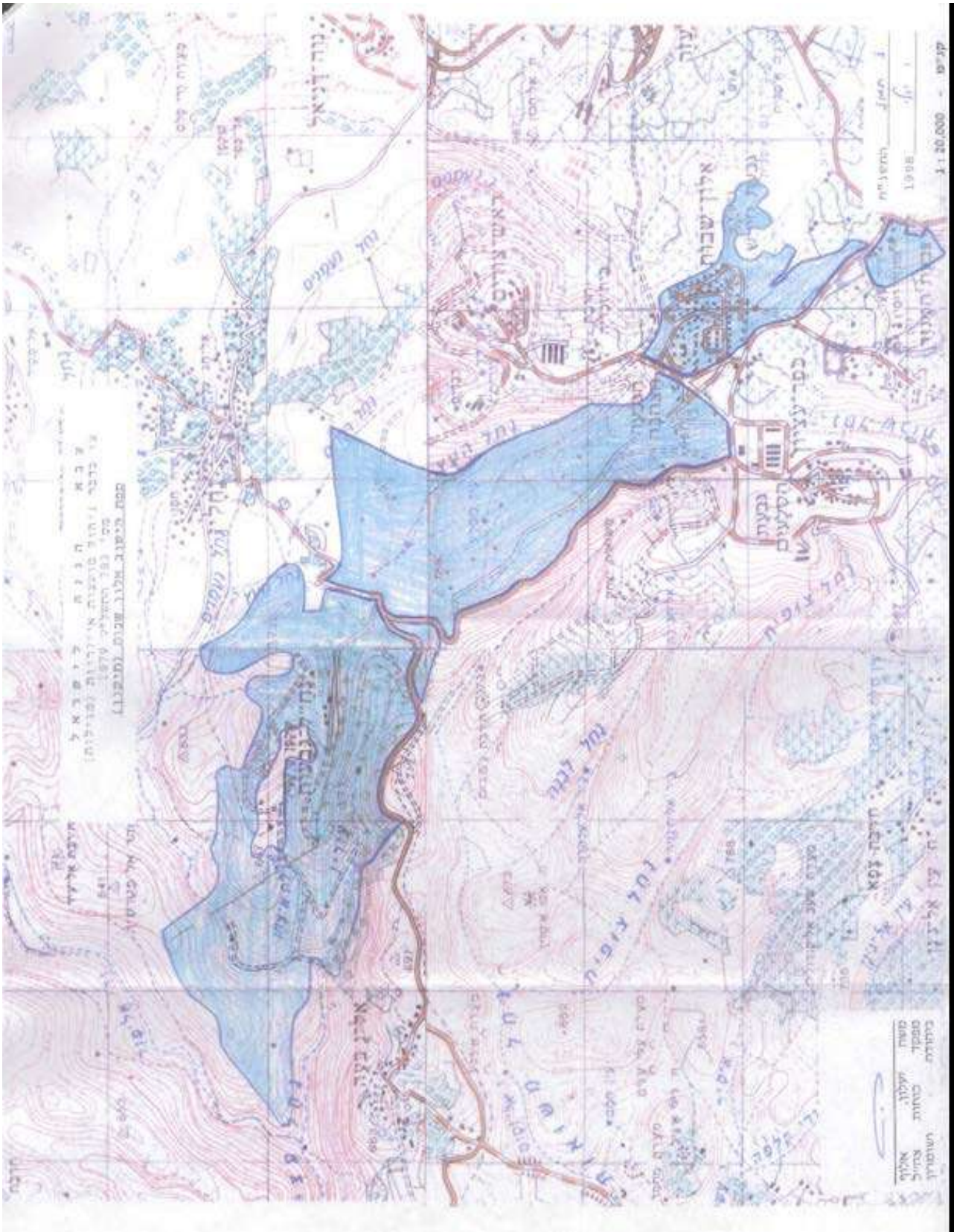
**2. ايداع الخريطة** تودع الخريطة لاطلاع الجمهور في الاماكن التالية:

- (أ) مكتب رئيس فرع البنية التحتية في الإدارة المدنية لمنطقة يهودا والسامرة.  
(ب) مكتب المسؤول كمفهومه بقانون اساسي المجالس الاقليميه (يهودا والسامرة) 1979-5739.  
(ج) مكتب المجلس الاقليمي جوش عتصيون.  
(د) مكتب اللجنة المحلية ألون شفوت.

**3. الغاء خريطة وانظمة** تلغى بهذا الأنظمة والخريطة لمستوطنه ألون شفوت التي أصدرت بيوم 4 مار حشفاً 5758 (4 تشرين ثاني 1997).

**4. الاسم** تسمى هذه الأنظمة: "أنظمة بشأن ادارة مجالس اقليميه (منطقة نفوذ مستوطنه ألون شفوت) (جوش عتصيون), 1998-5758".

7	تموز	5758	موشه يعلون، أوف
1	تموز	1998	قائد قوات جيش الدفاع الإسرائيلي في منطقة يهودا والسامرة



## צבא הגנה לישראל

צו בדבר ניהול מועצות אזוריות (יהודה והשומרון) (מס' 783), התשל"ט-1979

### תקנות בדבר ניהול מועצות אזוריות (תחום היישוב אלון שבות – תיקון גבולות) (מועצה אזורית גוש עציון) (הוראת שעה), התשע"ח-2017

בתוקף סמכותי לפי סעיף 1א לצו בדבר ניהול מועצות אזוריות (יהודה והשומרון) (מס' 783),  
התשל"ט-1979, הנני מתקין תקנות אלה:

- |   |                           |
|---|---------------------------|
| <p>1. א. אני מורה כי השטח המסומן בכחול במפה המצורפת לצו זה ומהווה חלק בלתי נפרד ממנו (להלן - <b>המפה</b>) יצורף לתחום היישוב אלון שבות;</p> <p>ב. למען הסר ספק, הנני קובע כי מיקומו של תחום היישוב ייקבע בהתאם לקווי האורך וקווי הרוחב המסומנים במפה.</p> | <p><b>תחום היישוב</b></p> |
| <p>2. א. משרד ראש תחום תשתית במנהל האזרחי לאזור יהודה והשומרון;</p> <p>ב. משרד הממונה כמשמעותו בתקנון המועצות האזוריות (יהודה והשומרון), התשל"א-1979;</p> <p>ג. משרדי המועצה האזורית גוש עציון;</p> <p>ד. משרדי הוועד המקומי "אלון שבות".</p>             | <p><b>פרסום</b></p>       |
| <p>3. תוקפן של תקנות אלה מיום חתימתן ועד ליום 31.10.2020.</p>   | <p><b>תחילה ותוקף</b></p> |
| <p>4. תקנות אלה תיקראנה: "תקנות בדבר ניהול מועצות אזוריות (תחום היישוב אלון שבות – תיקון גבולות) (מועצה אזורית גוש עציון) (הוראת שעה), התשע"ח-2017".</p>  | <p><b>השם</b></p>         |

רוני נומה,  
מפקד כוחות צה"ל  
באזור יהודה והשומרון

י"ח בחשוון התשע"ח  
7 בנובמבר 2017

## جيش الدفاع الاسرائيلي

امر بشأن إدارة مجالس اقليمية (يهودا والسامرة) (رقم 783), 1979-5739

الأنظمة بشأن ادارة مجالس اقليميه (منطقة نفوذ مستوطنة ألون شفوت- تعديل حدود) (مجلس إقليمي جوش عتصيون)(تعليمات مؤقتة), 2017-5778

وفقاً لصلاحياتي حسب البند 1أ من الامر بشأن اداره مجالس اقليميه (يهودا والسامرة) (783)، 5739-1979، فانني اسن هذه الأنظمة:

**1. منطقة نفوذ المستوطنة**  
أ. أمر بهذا ان المساحة المعلمة بالأزرق على الخريطة المرفقة لهذا الامر وتشكل جزءاً لا يتجزأ منه (فيما يلي-الخريطة) تضاف لمنطقة نفوذ مستوطنة ألون شفوت.

ب. لإزالة الشك، أقر بهذا ان منطقة نفوذ المستوطنة تحدد وفق خطوط الطول وخطوط العرض المبينة على الخريطة.

**2. ايداع الخريطة**  
تودع نسخ من هذه الأنظمة والخريطة لاطلاع أي شخص، خلال ساعات الدوام العادية، في المكاتب التالية:

(أ) مكتب رئيس فرع البنية التحتية في الإدارة المدنية لمنطقة يهودا والسامرة.

(ب) مكتب المسؤول كمفهومه بقانون اساسي المجالس الاقليميه (يهودا والسامرة) 1979-5739.

(ج) مكاتب المجلس الاقليمي جوش عتصيون.

(د) مكتب اللجنة المحلية "ألون شفوت".

**3. بدء سريان وسريان**  
تسري هذه الأنظمة من يوم توقيعها ولغاية يوم 2020/10/31.

**4. الاسم**  
تسمى هذه الأنظمة: "أنظمة بشأن ادارة مجالس اقليميه (منطقة نفوذ مستوطنه ألون شفوت-تعديل حدود) (مجلس إقليمي جوش عتصيون)(تعليمات مؤقتة), 2017-5778".

18 حشغان 5758 روني نومه، ألوف  
7 تشرين ثاني 2017 قائد قوات جيش الدفاع الإسرائيلي  
في منطقة يهودا والسامرة





צמח הגנה לישראל  
עו בדבר ניהול מועצות אזרחיות (יהודה ושומרון)  
(מס' 4783, התשל"ט - 1979)  
תחום היישוב אלון שבות (תיקון גבולות) (מועצה אזרחית גוש עציון)



מס' תיקון גבולות  
מס' תיקון גבולות  
מס' תיקון גבולות  
מס' תיקון גבולות  
מס' תיקון גבולות  
מס' תיקון גבולות  
מס' תיקון גבולות  
מס' תיקון גבולות  
מס' תיקון גבולות  
מס' תיקון גבולות

תאריך תחילת תהליך  
2017  
מס' תיקון גבולות



## צבא הגנה לישראל

צו בדבר ניהול מועצות אזוריות (יהודה והשומרון) (מס' 783), התשל"ט-1979

תקנות בדבר מועצות אזוריות (תחום היישוב אלמוג) (מגילות)

בתוקף סמכותי לפי סעיף 1א לצו בדבר ניהול מועצות אזוריות (יהודה והשומרון) (מס' 783), התשל"ט-1979, הנני מתקין תקנות אלה:

- |    |   |                    |
|----|---|--------------------|
| 1. | תחום היישוב אלמוג הוא השטח המתוחם בקו במפה המהווה חלק בלתי נפרד מתקנות אלה והחתומה בידי מפקד כוחות צה"ל באזור (להלן – המפה).  | <b>תחום היישוב</b> |
| 2. | המפה מופקדת לעיון הציבור במקומות הבאים:<br>(א) משרד ראש ענף תשתית במנהל האזרחי לאזור יהודה והשומרון.<br>(ב) משרד הממונה כמשמעותו בתקנון המועצות האזוריות (יהודה והשומרון), התשל"ט – 1979.<br>(ג) משרד המועצה האזורית מגילות.<br>(ד) משרד הועד המקומי אלמוג. | <b>הפקדת המפה</b>  |
| 3. | כל מפת תיחום של היישוב אלמוג שהוצאה לפני תחילתן של תקנות אלה – בטלה.  | <b>ביטול מפה</b>   |
| 4. | תחילת תוקפן של תקנות אלה ביום חתימתן.   | <b>תחילת תוקף</b>  |
| 5. | תקנות אלה תקראנה: "תקנות בדבר ניהול מועצות אזוריות (תחום היישוב אלמוג) (מגילות), התשנ"ז – 1997".  | <b>השם</b>         |

כ"ד אב התשנ"ז

27 אוגוסט 1997

עוזי דיין, אלוף  
מפקד כוחות צה"ל  
באזור יהודה והשומרון

## جيش الدفاع الاسرائيلي

امر بشأن إدارة مجالس اقليمية (يهودا والسامرة) (رقم 783), 1979-5739

الأنظمة بشأن مجالس اقليميه (منطقة نفوذ مستوطنة الموج) (مجيلوت)

وفقاً لصلاحيتي حسب المادة 1أ من الامر بشأن اداره مجالس اقليميه (يهودا والسامرة) (783)، 5739-1979، فانني اسن هذه الأنظمة:

**1. منطقة نفوذ المستوطنة** منطقة نفوذ مستوطنه الموج هي المساحة المحددة بخط على الخريطة، التي تشكل جزءاً لا يتجزأ من هذه الأنظمة والموقعة بتوقيع قائد قوات جيش الدفاع الاسرائيلي في المنطقة (فيما يلي-الخريطة).

**2. ايداع الخريطة** تودع الخريطة لاطلاع الجمهور في الاماكن التالية:

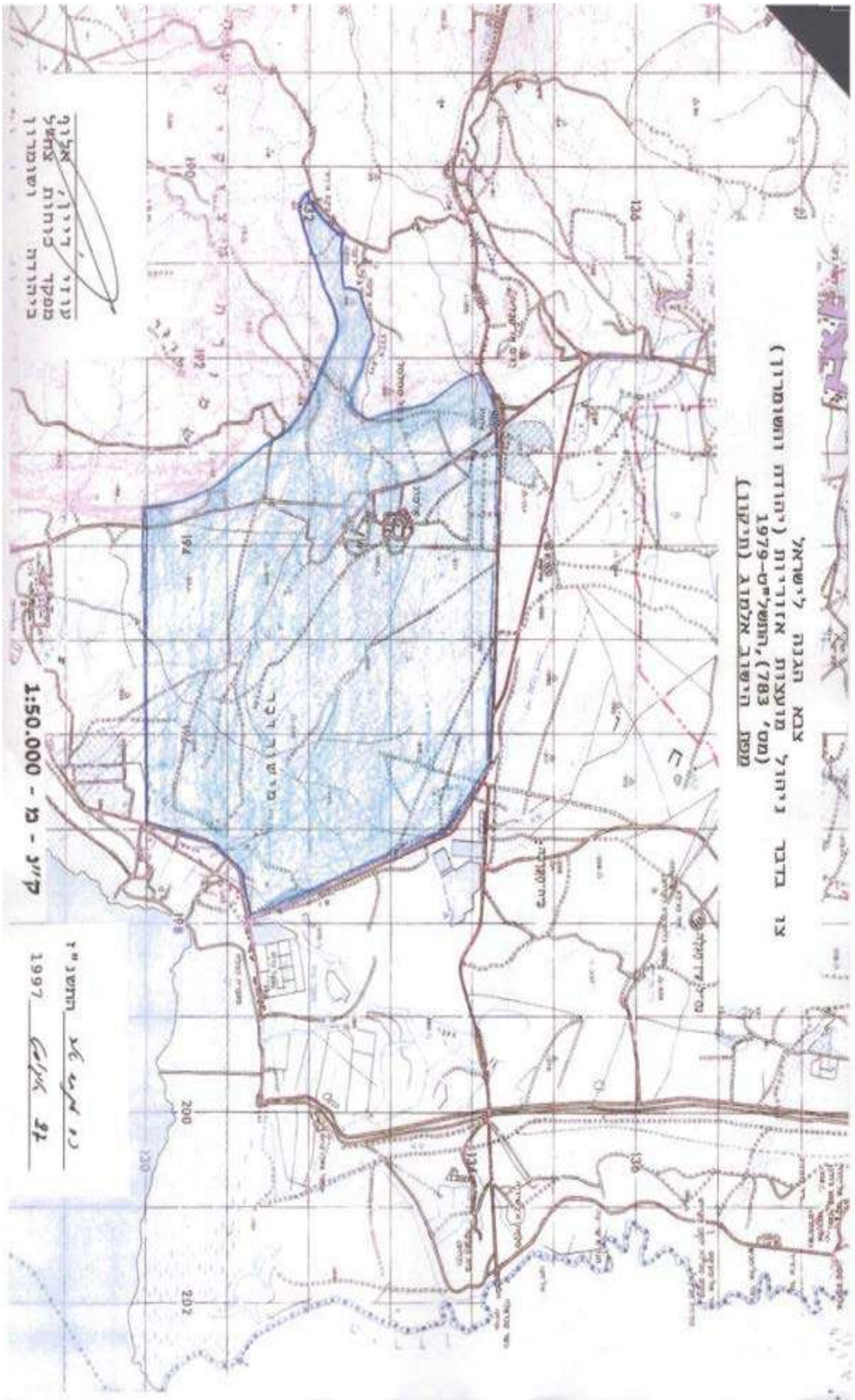
- (أ) مكتب رئيس فرع البنية التحتية في الإدارة المدنية لمنطقة يهودا والسامرة.  
(ب) مكتب المسؤول كمفهومه بقانون أساسي المجالس الاقليميه (يهودا والسامرة) 1979-5739.  
(ج) مكتب المجلس الاقليمي مجيلوت.  
(د) مكتب اللجنة المحلية الموج.

**3. الغاء خريطة** تلغى بهذا أي خريطة لمنطقة نفوذ مستوطنه الموج التي أصدرت قبل بدء سريان هذه الانظمة.

**4. بدء سريان** بدء سريان هذه الأنظمة بيوم توقيعها.

**5. الاسم** تسمى هذه الأنظمة: "أنظمة بشأن ادارة مجالس اقليميه (منطقة نفوذ مستوطنه الموج) (مجيلوت)، 1997-5757".

عوزي ديان، أوف	7575	اب	24
قائد قوات جيش الدفاع الإسرائيلي في منطقة يهودا والسامرة	1997	تموز	27



## צבא הגנה לישראל

צו בדבר ניהול מועצות אזוריות (יהודה והשומרון) (מס' 783), התשל"ט-1979

תקנות בדבר מועצות אזוריות (תחום היישוב אלעזר) (גוש עציון)

בתוקף סמכותי לפי סעיף 1א לצו בדבר ניהול מועצות אזוריות (יהודה והשומרון) (מס' 783), התשל"ט-1979, הנני מתקין תקנות אלה:

- |  |                           |
|--|---------------------------|
| <p>1. תחום היישוב אלעזר הוא השטח המתוחם בקו במפה המהווה חלק בלתי נפרד מתקנות אלה והחתומה בידי מפקד כוחות צה"ל באזור (להלן – המפה).</p>   | <p><b>תחום היישוב</b></p> |
| <p>2. המפה מופקדת לעיון הציבור במקומות הבאים:</p> <p>(א) משרד ראש ענף תשתית במנהל האזרחי לאזור יהודה והשומרון.</p> <p>(ב) משרד הממונה כמשמעותו בתקנון המועצות האזוריות (יהודה והשומרון), התשל"ט – 1979.</p> <p>(ג) משרד המועצה האזורית גוש עציון.</p> <p>(ד) משרד הועד המקומי אלעזר.</p> | <p><b>הפקדת המפה</b></p>  |
| <p>3. כל מפת תיחום של היישוב אלעזר שהוצאה לפני תחילתן של תקנות אלה – בטלה.</p>   | <p><b>ביטול מפה</b></p>   |
| <p>4. תחילת תוקפן של תקנות אלה ביום חתימתן.</p>  | <p><b>תחילת תוקף</b></p>  |
| <p>5. תקנות אלה תקראנה: "תקנות בדבר ניהול מועצות אזוריות (תחום היישוב אלעזר) (גוש עציון), התשנ"ז – 1997".</p>  | <p><b>השם</b></p>         |

כ"ד אב      התשנ"ז

27 אוגוסט      1997

עוזי דיין,      אלוף  
מפקד כוחות צה"ל  
באזור יהודה והשומרון

## جيش الدفاع الاسرائيلي

امر بشأن إدارة مجالس اقليمية (يهودا والسامرة) (رقم 783), 1979-5739

الأنظمة بشأن مجالس اقليميه (منطقة نفوذ مستوطنة العزار) (جوش عتصيون)

وفقاً لصلاحيتي حسب المادة 1أ من الامر بشأن اداره مجالس اقليميه (يهودا والسامرة) (783)، 5739-1979، فانني اسن هذه الأنظمة:

**1. منطقة نفوذ المستوطنة** منطقة نفوذ مستوطنه العزار هي المساحة المحددة بخط على الخريطة، التي تشكل جزءاً لا يتجزأ من هذه الأنظمة والموقعة بتوقيع قائد قوات جيش الدفاع الاسرائيلي في المنطقة (فيما يلي-الخريطة).

**2. ايداع الخريطة** تودع الخريطة لاطلاع الجمهور في الاماكن التالية:

- (أ) مكتب رئيس فرع البنية التحتية في الإدارة المدنية لمنطقة يهودا والسامرة.  
(ب) مكتب المسؤول كمفهومه بقانون اساسي المجالس الاقليميه (يهودا والسامرة) 1979-5739.  
(ج) مكتب المجلس الاقليمي جوش عتصيون.  
(د) مكتب اللجنة المحلية العزار.

**3. الغاء خريطة** تلغى بهذا كل خريطة لمنطقة نفوذ مستوطنه العزار التي أصدرت قبل بدء سريان هذه الانظمة.

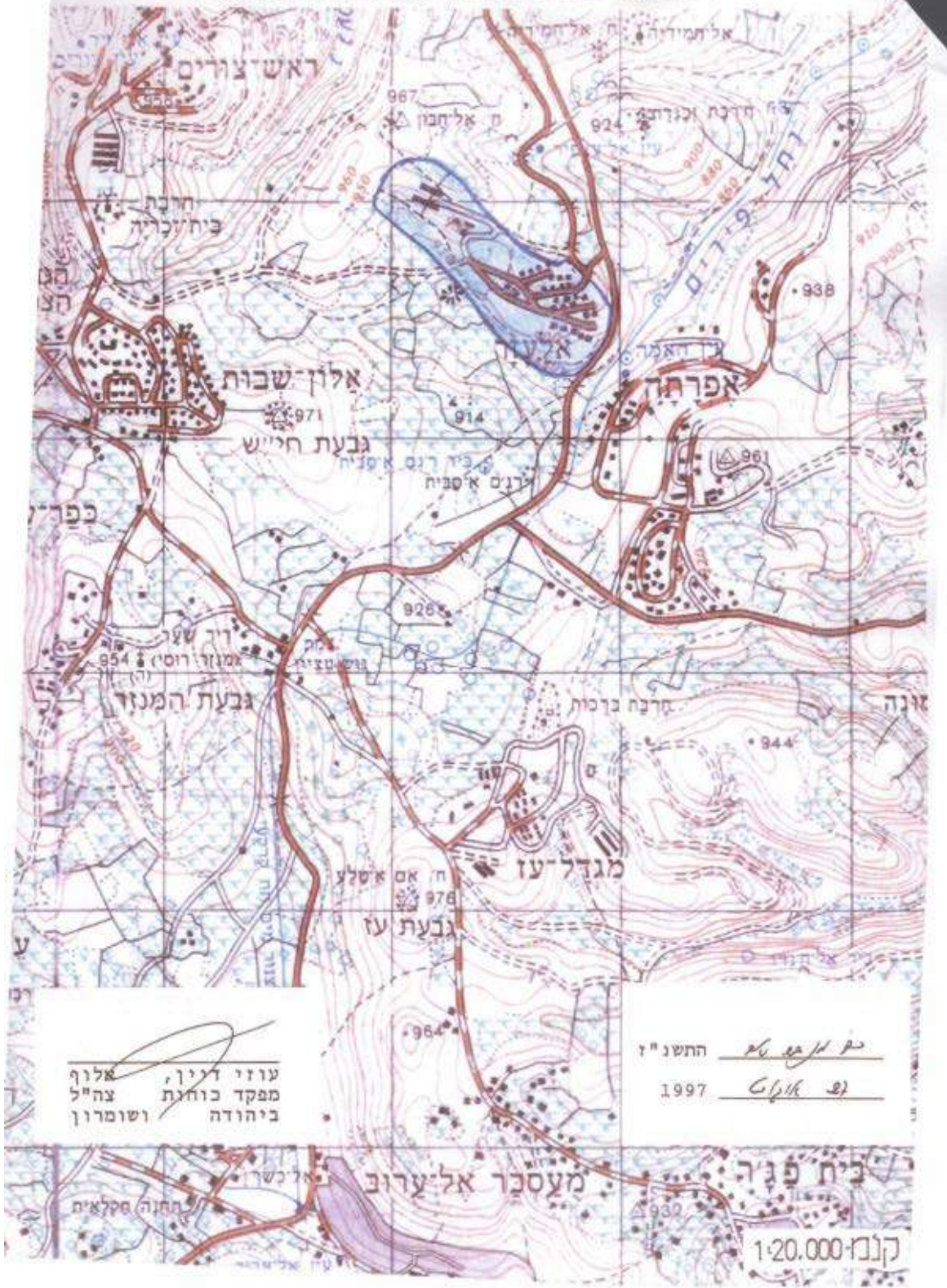
**4. بدء سريان** بدء سريان هذه الأنظمة بيوم توقيعها.

**5. الاسم** تسمى هذه الأنظمة: "أنظمة بشأن ادارة مجالس اقليميه (منطقة نفوذ مستوطنه العزار) (جوش عتصيون)، 1997-5757".

عوزي ديان، أوف	5757	اب	24
قائد قوات جيش الدفاع الإسرائيلي في منطقة يهودا والسامرة	1997	تموز	27



צבא הגנה לישראל  
 צו בדבר ניהול מועצות אזוריות (יהודה ושומרון)  
 מס' 783 החל"ט 1979  
 מפת הישוב אלעזר (תיקון)



## צבא הגנה לישראל

**צו בדבר ניהול מועצות מקומיות (יהודה והשומרון) (מס' 892), התשמ"א-1981**

**תקנות בדבר מועצות מקומיות (אלפי מנשה) (תיקון)**

בתוקף סמכותי לפי סעיף 3 לצו בדבר ניהול מועצות מקומיות (יהודה והשומרון) (מס' 892),  
התשמ"א-1981, הנני מתקין תקנות אלה:

- |  |                            |
|--|----------------------------|
| <p>1. תחום המועצה המקומית אלפי מנשה הוא השטח המתוחם בקו במפה המהווה חלק בלתי נפרד מתקנות אלה והחתומה בידי מפקד כוחות צה"ל באזור (להלן – "המפה").</p>   | <b>תחום המועצה המקומית</b> |
| <p>2. המפה מופקדת לעיון הציבור במקומות הבאים:</p> <p>(א) משרד ראש תחום תשתית במנהל האזרחי לאזור יהודה והשומרון.</p> <p>(ב) משרד הממונה כמשמעותו בתקנון המועצות המקומיות (יהודה והשומרון), התשמ"א – 1981.</p> <p>(ג) משרד המועצה המקומית אלפי מנשה.</p> | <b>הפקדת המפה</b>          |
| <p>3. כל מפת תיחום קודמת של המועצה המקומית אלפי מנשה – בטלה.</p>   | <b>ביטול</b>               |
| <p>4. תחילת תוקפן של תקנות אלה ביום חתימתן.</p>  | <b>תחילת התוקף</b>         |
| <p>5. תקנות אלה תיקראנה: "תקנות בדבר מועצות מקומיות (אלפי מנשה) (תיקון) התשס"ו - 2006".</p>  | <b>השם</b>                 |

י"ב	בטבת	התשס"ו
12	בינואר	2006

אלוף יאיר נוה,  
מפקד כוחות צה"ל  
והשומרון באזור יהודה

## جيش الدفاع الاسرائيلي

امر بشأن إدارة مجالس محلية (يهودا والسامرة) (رقم 892) , 1981-5741

الأنظمة بشأن إدارة المجالس المحلية (الفي مناشه) (تعديل)

وفقاً لصلاحيتي حسب المادة 3 من الامر بشأن ادارة مجالس محلية (يهودا والسامرة) (رقم 892)، 5741-1981، فانني اسن هذه الأنظمة:

**منطقة نفوذ 1. المجلس المحلي** منطقة نفوذ المجلس المحلي الفي مناشه هي المساحة المحددة بخط على الخريطة التي تشكل جزءاً لا يتجزأ من هذه الأنظمة والموقعة بتوقيع قائد قوات جيش الدفاع الإسرائيلي في المنطقة (فيما يلي-"الخريطة").

**نشر 2** تودع الخريطة لاطلاع الجمهور في المكاتب التالية:

(أ) مكتب رئيس فرع البنية التحتية في الإدارة المدنية لمنطقة يهودا والسامرة؛

(ب) مكتب المسؤول كمفهومه بقانون أساسي المجالس المحلية (يهودا والسامرة) 1981-5741؛

(ج) مكاتب المجلس المحلي الفي مناشه.

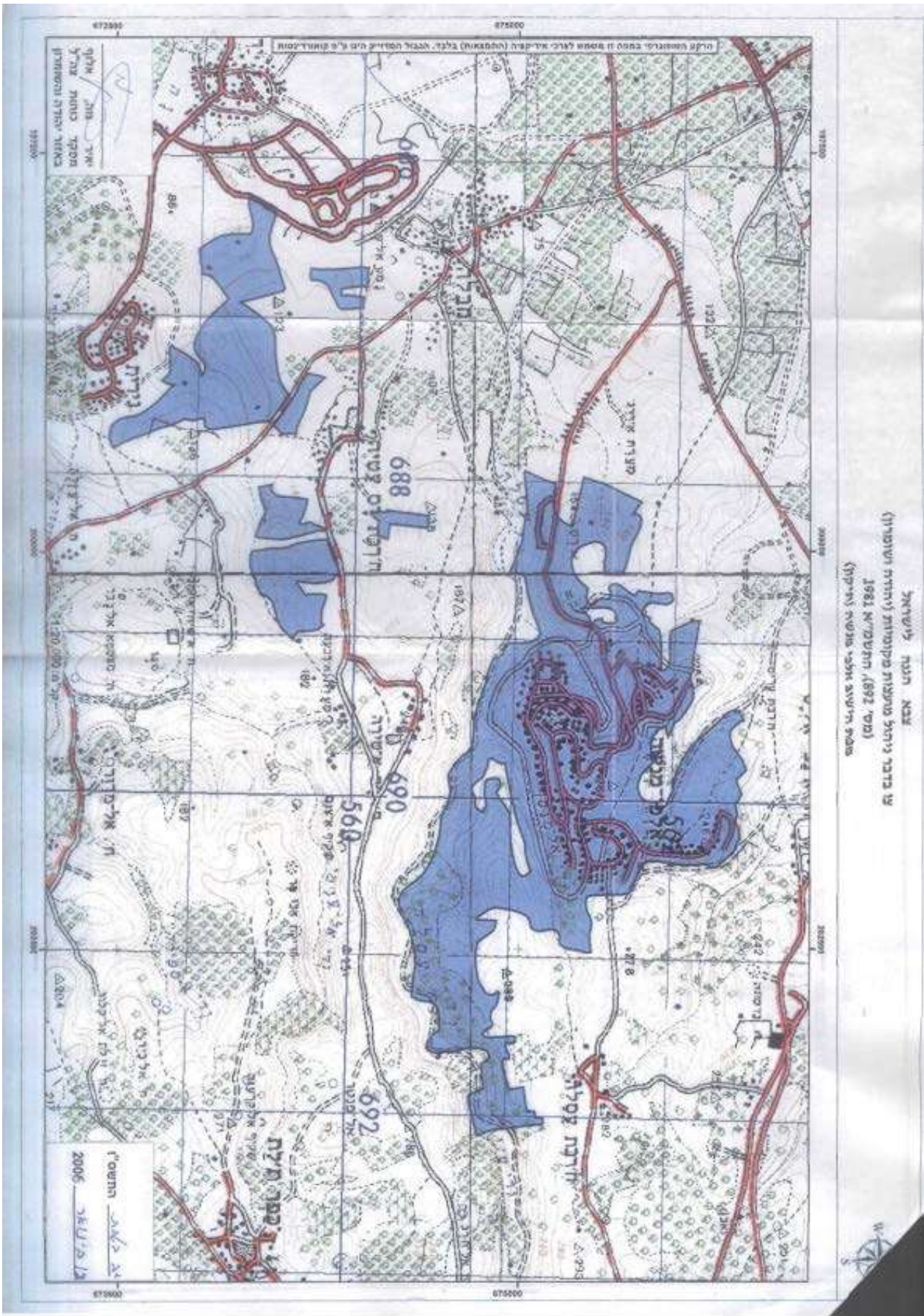
**الغاء خريطة 3.** تلغى بهذا أي خريطة سابقة لتحديد منطقة نفوذ المجلس المحلي الفي مناشه.

**بدء سريان 4.** بدء سريان هذه الانظمة في يوم توقيعها.

**الاسم 5.** تسمى هذه الأنظمة: "أنظمة بشأن ادارة مجالس محلية (الفي مناشه) (تعديل)", 2006-5766.

يئير نفيه، أوف	5766	تبات	12
قائد قوات جيش الدفاع لإسرائيلي	2006	كانون ثاني	12
بمنطقة يهودا والسامرة			





מפת רמת בית שן  
 על בסיס נתונים טופוגרפיים (מיקום ושימוש)  
 (מס', 892, המשק"מ 1981)  
 מפת הייעוץ ארצי, מנחת (מיקום)

## צבא הגנה לישראל

**צו בדבר ניהול מועצות מקומיות (יהודה והשומרון) (מס' 892), התשמ"א-1981**

**תקנות בדבר מועצות מקומיות (תיקון מפה)(אלפי מנשה)**

בתוקף סמכותי לפי סעיף 3 לצו בדבר ניהול מועצות מקומיות (יהודה והשומרון) (מס' 892), התשמ"א-1981 ויתר סמכויותיי על פי כל דין, הנני מתקין תקנות אלה:

**תחום המועצה המקומית**

1. א. השטחים המסומנים בצבע אדום במפה המהווה חלק בלתי נפרד מתקנות אלה והחתומה על ידי (להלן: "המפה"), יתווספו לתחום הקיים של המועצה המקומית אלפי מנשה (להלן: "המועצה"); השטחים המסומנים במפה בצבע צהוב ייגרעו מתחום המועצה הקיים.

ב. למען הסר ספק, הנני קובע כי מיקומו של תחום המועצה ייקבע בהתאם לקווי האורך וקווי הרוחב המסומנים במפה.

**פרסום**

2. העתקים מתקנות אלה ומהמפה יופקדו לעיונו של כל אדם בשעות העבודה הרגילות של המשרדים הבאים:

א. משרד ראש תחום תשתית במנהל האזרחי לאזור יהודה והשומרון;

ב. משרד הממונה כמשמעותו בתקנון המועצות המקומיות (יהודה והשומרון), התשמ"א – 1981;

ג. משרדי המועצה המקומית אלפי מנשה.

**תחולה**

3. תחילת תוקפן של תקנות אלה ביום חתימתן.

**השם**

4. תקנות אלה תיקראנה: "תקנות בדבר ניהול מועצות מקומיות (תיקון מפה) (אלפי מנשה) התשע"ד - 2014".

ח' באייר התשע"ד

8 למאי 2014

ניצן אלון, אלוף  
מפקד כוחות צה"ל  
באזור יהודה והשומרון



## جيش الدفاع الاسرائيلي

امر بشأن إدارة مجالس محلية (يهودا والسامرة) (رقم 892) , 1981-5741

الأنظمة بشأن إدارة المجالس المحلية (تعديل الخريطة) (الفي مناشه)

وفقاً لصلاحيتي حسب المادة 3 من الامر بشأن ادارة مجالس محلية (يهودا والسامرة) (رقم 892)، 5741-1981 وباقي صلاحياتي حسب أي قانون، فانني اسن هذه الأنظمة:

**منطقة نفوذ 1. أ.** المساحات المحددة باللون الأحمر على الخريطة التي تشكل جزءاً لا يتجزأ من هذه الأنظمة والموقعة بتوقيعي (فيما يلي-"الخريطة")، تضاف لمنطقة النفوذ الحالية لمجلس محلي الفي مناشه (فيما يلي "المجلس")؛ المساحات المحددة باللون الأصفر على الخريطة تقلص من منطقة نفوذ المجلس الحالية.

**المجلس المحلي**

**ب.** لإزالة الشك، أقر بهذا ان منطقة نفوذ المستوطنة تحدد وفق خطوط الطول وخطوط العرض المبينة على الخريطة.

**نشر 2.** تودع نسخ من هذه الأنظمة والخريطة لاطلاع أي شخص، خلال ساعات الدوام العادية، في المكاتب التالية:

(أ) مكتب رئيس فرع البنية التحتية في الإدارة المدنية لمنطقة يهودا والسامرة؛

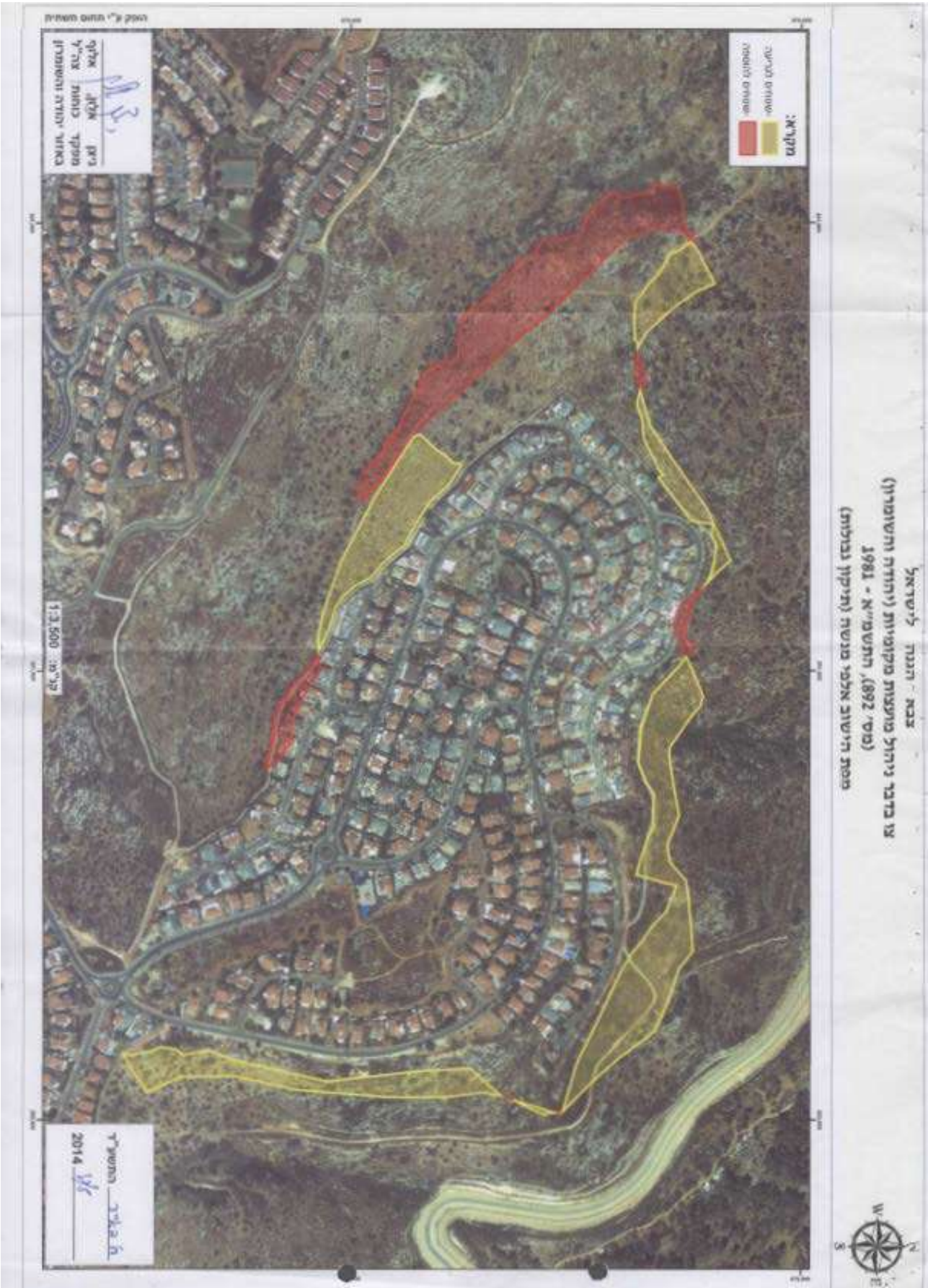
(ب) مكتب المسؤول كمفهومه بقانون أساسي المجالس المحلية (يهودا والسامرة) 1981-5741؛

(ج) مكاتب المجلس المحلي الفي مناشه.

**بدء سريان 3.** بدء سريان هذه الانظمة في يوم توقيعها.

**الاسم 4.** تسمى هذه الأنظمة: "أنظمة بشأن ادارة مجالس محلية (تعديل خريطة) (الفي مناشه)، 2014-5774".

نيتسان ألون، ألوف	5774	أيار	8
قائد قوات جيش الدفاع لإسرائيلي	2014	ايار	8
بمنطقة يهودا والسامرة			



צבא - הנגה לישראל  
 עו בדבר ניהול מתענות מקומיות (יהודה ושומרון)  
 (מס' 892, התשמ"א - א' - 1981)  
 מפת הישוב אלפי מנשה (תיקון גבולות)

תאריך: 2014  
 מיקום: אלפי מנשה  
 מספר תיקון: 892  
 מספר תיקון: א' - 1981

1:3,500

תאריך: 2014  
 מיקום: אלפי מנשה

## צבא הגנה לישראל

צו בדבר ניהול מועצות מקומיות (יהודה ושומרון) (מס' 892), התשמ"א-1981

תקנות בדבר מועצות מקומיות (החלפת מפות)(אלקנה)

בתוקף סמכותי לפי סעיף 3 לצו בדבר ניהול מועצות מקומיות (יהודה ושומרון) (מס' 892),  
התשמ"א-1981, הנני מתקין תקנות אלה:

**תחום המועצה המקומית** 1. תחום המועצה המקומית אלקנה הוא השטח המתוחם בקו במפה המהווה חלק בלתי נפרד מתקנות אלה והחתומה בידי מפקד כוחות צה"ל באזור (להלן – המפה).

**הפקדת המפה** 2. המפה מופקדת לציבור במקומות הבאים:

(א) משרד ראש תחום תשתית במינהל האזרחי לאזור יהודה ושומרון.

(ב) משרד הממונה כמשמעותו בתקנון המועצות המקומיות (יהודה ושומרון), התשמ"א – 1981.

(ג) במשרד המועצה המקומית אלקנה.

**ביטול** 3. כל מפת תיחום קודמת של המועצה המקומית אלקנה – בטלה.

**תחילת התוקף** 4. תחילת תוקפן של תקנות אלה ביום חתימתן.

**השם** 5. תקנות אלה תקראנה: "תקנות בדבר ניהול מועצות מקומיות (החלפת מפות) (אלקנה) התשנ"ט - 1999".

ט' בתמוז התשנ"ט

23 יוני 1999

אלוף משה יעלון,

מפקד כוחות צה"ל

באזור יהודה ושומרון

## جيش الدفاع الاسرائيلي

امر بشأن إدارة مجالس محلية (يهودا والسامرة) (رقم 892)، 1981-5741

الأنظمة بشأن مجالس محلية (تبديل خرائط) (الكننا)

وفقاً لأصلاحياتي حسب البند 3 من الامر بشأن اداره مجالس محلية (يهودا والسامرة) (892)، 5741-1981، فانني اسن هذه الأنظمة:

**منطقة نفوذ 1. المجلس المحلي** منطقة نفوذ مجلس محلي الكنا هي المساحة المحددة بخط على الخريطة، التي تشكل جزءاً لا يتجزأ من هذه الأنظمة والموقعة بتوقيع قائد قوات جيش الدفاع الاسرائيلي في المنطقة (فيما يلي-الخريطة).

**ايداع الخريطة 2.** تودع الخريطة لاطلاع الجمهور في الاماكن التالية:

- (أ) مكتب رئيس فرع البنية التحتية في الإدارة المدنية لمنطقة يهودا والسامرة.  
(ب) مكتب المسؤول كمفهومه بقانون المجالس المحلية (يهودا والسامرة) 1981-5741.

(ج) مكتب المجلس المحلي الكنا.

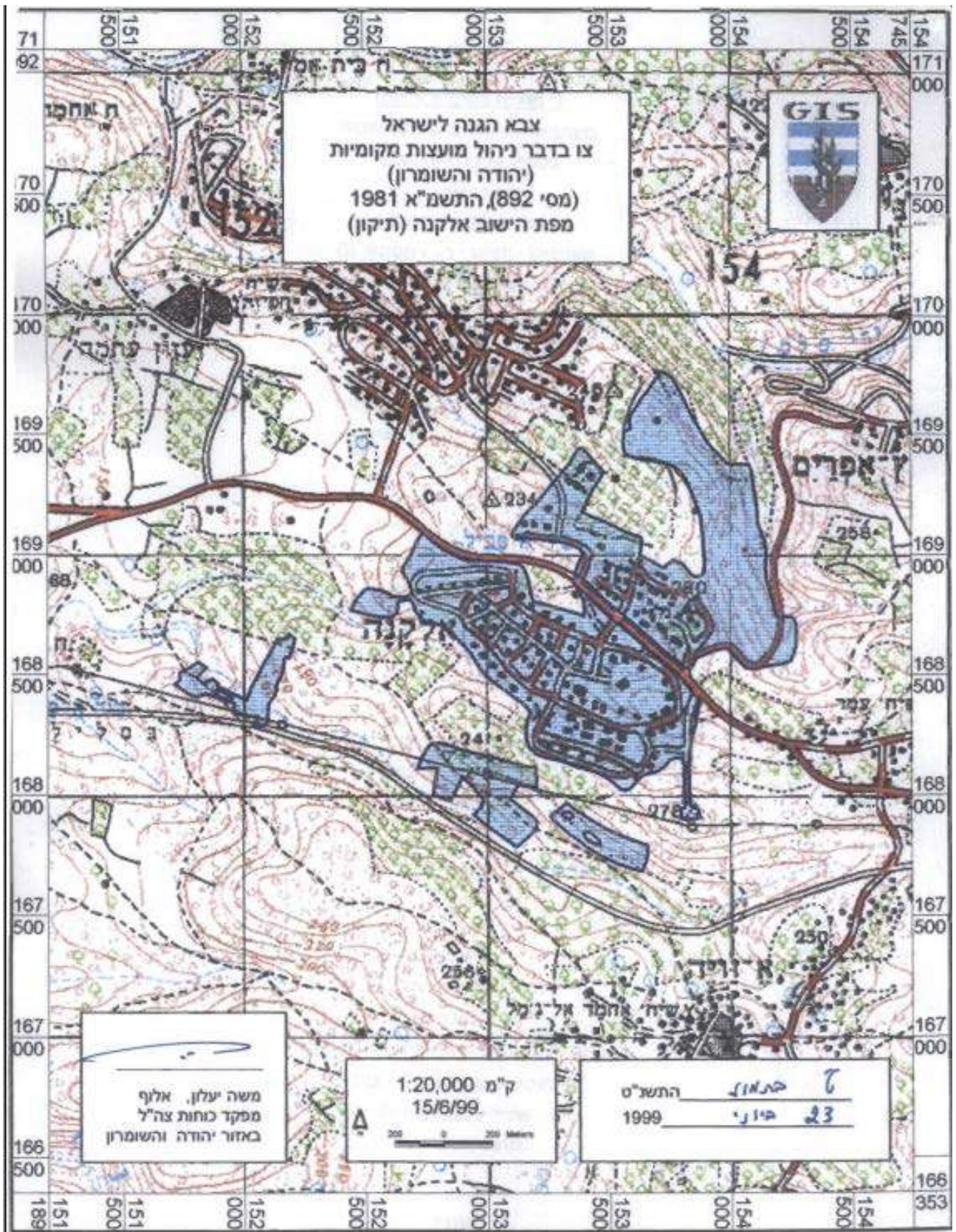
**الغاء 3.** تلغى بهذا كل خريطة لمنطقة نفوذ المجلس المحلي الكنا التي أصدرت قبل بدء سريان هذه الانظمة.

**بدء سريان 4.** بدء سريان هذه الأنظمة بيوم توقيعها.

**الاسم 5.** تسمى هذه الأنظمة: "أنظمة بشأن ادارة مجالس محلية (تبديل خريطة) (الكننا)، 1999-5759".

9	تموز	5759	موشة يعلون، أوف
23	حزيران	1999	قائد قوات جيش الدفاع الإسرائيلي في منطقة يهودا والسامرة







## צבא הגנה לישראל

צו בדבר ניהול מועצות מקומיות (יהודה והשומרון) (מס' 892), התשמ"א-1981

תקנות בדבר ניהול מועצות מקומיות (תיקון מפה) (אלקנה)

בתוקף סמכותי לפי סעיף 3 לצו בדבר ניהול מועצות מקומיות (יהודה והשומרון) (מס' 892), התשמ"א-1981, הנני מתקין תקנות אלה:

- |   |                                   |
|---|-----------------------------------|
| <p>1. א. השטח המתוחם בצבע כחול במפה, המהווה חלק בלתי נפרד מתקנות אלה והחתומה על ידי (להלן: "המפה"), יתווסף לתחום המועצה המקומית האלקנה.</p> <p>ב. למען הסר ספק, הנני קובע כי מיקומו של תחום היישוב ייקבע בהתאם לקווי האורך וקווי הרוחב המסומנים במפה.</p>                                       | <p><b>תחום המועצה המקומית</b></p> |
| <p>2. העתקים מתקנות אלה ומהמפה יופקדו לעיונו של כל אדם בשעות העבודה הרגילות של המשרדים הבאים:</p> <p>א. משרד ראש תחום תשתית במנהל האזרחי לאזור יהודה והשומרון.</p> <p>ב. משרד הממונה כמשמעותו בתקנון המועצות המקומיות (יהודה והשומרון), התשמ"א-1981.</p> <p>ג. משרדי המועצה המקומית האלקנה.</p> | <p><b>פרסום</b></p>               |
| <p>3. תחילת תוקפן של תקנות אלה ביום חתימתן.</p>   | <p><b>תחולה</b></p>               |
| <p>4. תקנות אלה תיקראנה: "תקנות בדבר ניהול מועצות מקומיות (תיקון מפה) (אלקנה), התש"ע – 2010".</p>   | <p><b>השם</b></p>                 |

ג' באדר התש"ע

17 בפברואר 2010

אבי מזרחי, אלוף  
מפקד כוחות צה"ל  
באזור יהודה והשומרון

## جيش الدفاع الاسرائيلي

امر بشأن إدارة مجالس محلية (يهودا والسامرة) (رقم 892) , 1981-5741

الأنظمة بشأن إدارة المجالس المحلية (تعديل الخريطة) (الكننا)

وفقاً لصلاحيتي حسب المادة 3 من الامر بشأن ادارة مجالس محلية (يهودا والسامرة) (رقم 892)، 5741-1981، فانني اسن هذه الأنظمة:

**منطقة نفوذ 1. أ.** المساحات المحددة باللون الازرق على الخريطة التي تشكل جزءاً لا يتجزأ من هذه الأنظمة والموقعة بتوقيعي (فيما يلي-"الخريطة")، تضاف لمنطقة النفوذ الحالية لمجلس محلي الكنا.

**ب.** لإزالة الشك، أقر بهذا ان منطقة نفوذ المستوطنة تحدد وفق خطوط الطول وخطوط العرض المبينة على الخريطة.

**نشر 2.** تودع نسخ من هذه الأنظمة والخريطة لاطلاع أي شخص، خلال ساعات الدوام العادية، في المكاتب التالية:

(أ) مكتب رئيس فرع البنية التحتية في الإدارة المدنية لمنطقة يهودا والسامرة؛

(ب) مكتب المسؤول كمفهومه بقانون أساسي المجالس المحلية (يهودا والسامرة) 1981-5741؛

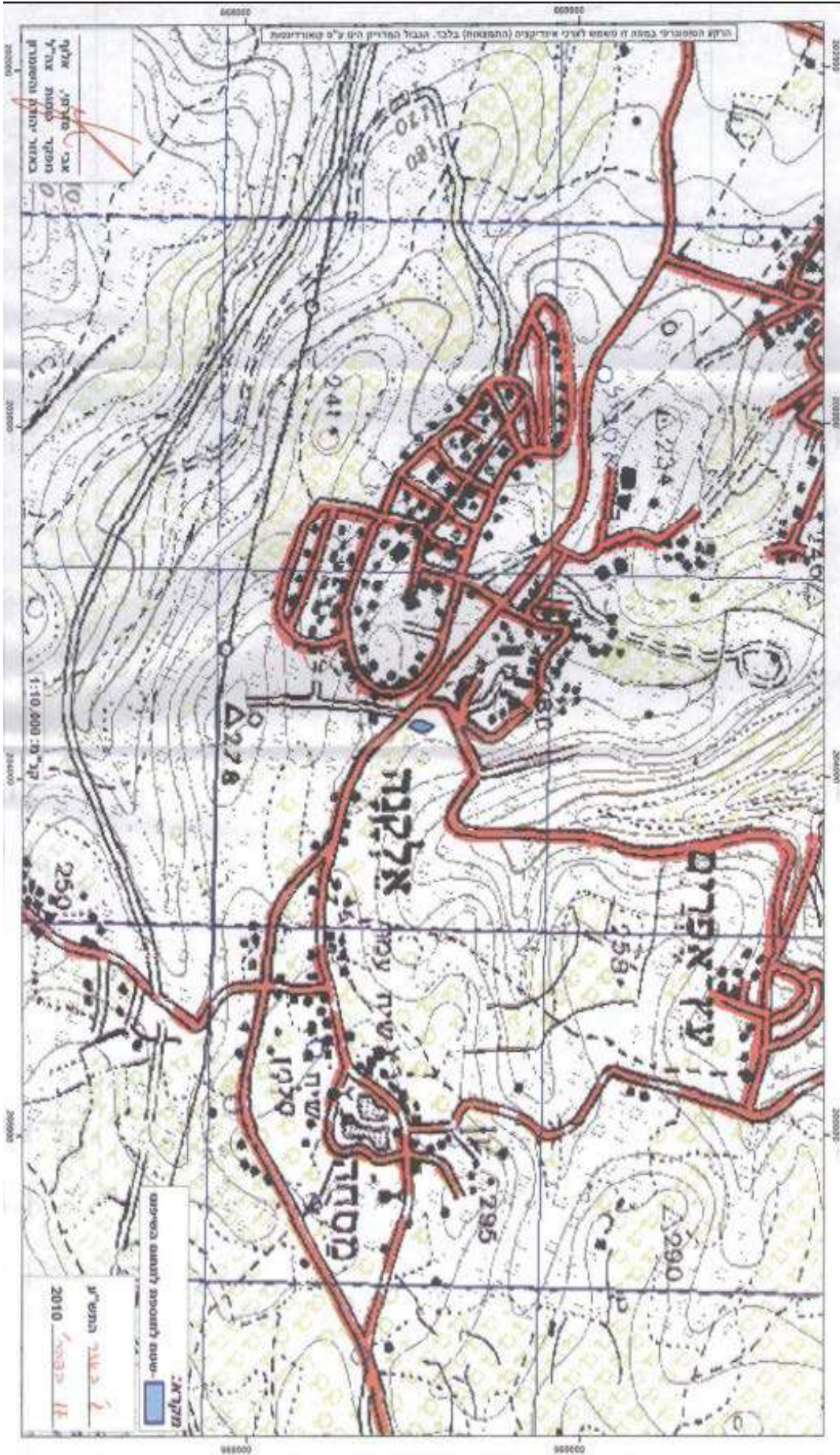
(ج) مكاتب المجلس المحلي الكنا.

**بدء سريان 3.** بدء سريان هذه الانظمة في يوم توقيعها.

**الاسم 4.** تسمى هذه الأنظمة: "أنظمة بشأن ادارة مجالس محلية (تعديل خريطة) (الكننا)، 2010-5770".

أفي مزراحي، أوف	5770	ادار	3
قائد قوات جيش الدفاع لإسرائيلي	2010	شباط	17
بمنطقة يهودا والسامرة			

צבא הגנה לישראל  
 צו בדבר ניהול מועצות מקומיות (יחידה ושטחים)  
 (נוס' 1892, התשע"א 1981)  
 מפת הישוב אלקנה (תיקון)



## צבא הגנה לישראל

צו בדבר ניהול מועצות מקומיות (יהודה והשומרון) (מס' 892), התשמ"א-1981

תקנות בדבר ניהול מועצות מקומיות (תיקון מפה) (אלקנה)

בתוקף סמכותי לפי סעיף 3 לצו בדבר ניהול מועצות מקומיות (יהודה והשומרון) (מס' 892), התשמ"א-1981, הנני מתקין תקנות אלה:

- |  |                                   |
|--|-----------------------------------|
| <p>1. א. השטחים המתוחמים בצבע כחול במפה, המהווה חלק בלתי נפרד מתקנות אלה והחתומה על ידי (להלן: "המפה"), יתווספו לתחום המועצה המקומית אלקנה;</p> <p>ב. למען הסר ספק, הנני קובע כי מיקומו של תחום היישוב ייקבע בהתאם לקווי האורך וקווי הרוחב המסומנים במפה.</p>                                  | <p><b>תחום המועצה המקומית</b></p> |
| <p>2. העתקים מתקנות אלה ומהמפה יופקדו לעיונו של כל אדם בשעות העבודה הרגילות של המשרדים הבאים:</p> <p>א. משרד ראש תחום תשתית במנהל האזרחי לאזור יהודה והשומרון.</p> <p>ב. משרד הממונה כמשמעותו בתקנון המועצות המקומיות (יהודה והשומרון), התשמ"א-1981.</p> <p>ג. משרדי המועצה המקומית אלקנה.</p> | <p><b>פרסום</b></p>               |
| <p>3. תחילת תוקפן של תקנות אלה ביום חתימתן.</p>  | <p><b>תחולה</b></p>               |
| <p>4. תקנות אלה תיקראנה: "תקנות בדבר ניהול מועצות מקומיות (תיקון מפה) (אלקנה), התשע"א – 2011".</p>   | <p><b>השם</b></p>                 |

כ' באייר התשע"א

24 במאי 2011

אבי מזרחי, אלוף  
מפקד כוחות צה"ל  
באזור יהודה והשומרון



## جيش الدفاع الاسرائيلي

امر بشأن إدارة مجالس محلية (يهودا والسامرة) (رقم 892) , 1981-5741

الأنظمة بشأن إدارة المجالس المحلية (تعديل خريطة) (الكننا)

وفقاً لصلاحيتي حسب المادة 3 من الامر بشأن ادارة مجالس محلية (يهودا والسامرة) (رقم 892)، 5741-1981، فانني اسن هذه الأنظمة:

**منطقة نفوذ 1. أ.** المساحات المحددة باللون الازرق على الخريطة التي تشكل جزءاً لا يتجزأ من هذه الأنظمة والموقعة بتوقيعي (فيما يلي-"الخريطة")، تضاف لمنطقة نفوذ المجلس المحلي الكنا؛

**ب.** لإزالة الشك، أقر بهذا ان منطقة نفوذ المستوطنة تحدد وفق خطوط الطول وخطوط العرض المبينة على الخريطة.

**نشر 2.** تودع نسخ من هذه الأنظمة والخريطة لاطلاع أي شخص، خلال ساعات الدوام العادية، في المكاتب التالية:

(أ) مكتب رئيس فرع البنية التحتية في الإدارة المدنية لمنطقة يهودا والسامرة؛

(ب) مكتب المسؤول كمفهومه بقانون أساسي المجالس المحلية (يهودا والسامرة) 1981-5741؛

(ج) مكاتب المجلس المحلي الكنا.

**بدء سريان 3.** بدء سريان هذه الانظمة في يوم توقيعها.

**الاسم 4.** تسمى هذه الأنظمة: "أنظمة بشأن ادارة مجالس محلية (تعديل خريطة) (الكننا)، 2011-5771".

آفي مزراحي، ألوف	5771	ايار	20
قائد قوات جيش الدفاع لإسرائيلي	2011	ايار	24
بمنطقة يهودا والسامرة			



צבא הגנה לישראל  
אוכלוסיה ופיתוח מועצות מקומיות (יהודה ושומרון)  
(מס' 892), התשמ"א 1981  
מפת הישוב אלקנה (תיקון)



הופק ע"י תחום השטח

אבי מזרחי, אילוף  
מפקד כוחות צה"ל  
באזור יהודה ושומרון

ק"מ: 1:10,000

ש. בא"ר התשע"א  
2011 ק"מ

## צבא הגנה לישראל

צו בדבר ניהול מועצות מקומיות (יהודה והשומרון) (מס' 892), התשמ"א-1981

תקנות בדבר ניהול מועצות מקומיות (תיקון מפה) (אלקנה)

בתוקף סמכותי לפי סעיף 3 לצו בדבר ניהול מועצות מקומיות (יהודה והשומרון) (מס' 892), התשמ"א-1981, הנני מתקין תקנות אלה:

- |  |                                   |
|--|-----------------------------------|
| <p>1. א. השטח המתוחם בצבע כחול במפה, המהווה חלק בלתי נפרד מתקנות אלה והחתומה על ידי (להלן: "המפה"), יתווסף לתחום המועצה המקומית המקומית אלקנה;</p> <p>ב. למען הסר ספק, הנני קובע כי מיקומו של תחום היישוב ייקבע בהתאם לקווי האורך וקווי הרוחב המסומנים במפה.</p>                               | <p><b>תחום המועצה המקומית</b></p> |
| <p>2. העתקים מתקנות אלה ומהמפה יופקדו לעיונו של כל אדם בשעות העבודה הרגילות של המשרדים הבאים:</p> <p>א. משרד ראש תחום תשתית במנהל האזרחי לאזור יהודה והשומרון;</p> <p>ב. משרד הממונה כמשמעותו בתקנון המועצות המקומיות (יהודה והשומרון), התשמ"א-1981;</p> <p>ג. משרדי המועצה המקומית אלקנה.</p> | <p><b>פרסום</b></p>               |
| <p>3. תחילת תוקפן של תקנות אלה ביום חתימתן.</p>  | <p><b>תחולה</b></p>               |
| <p>4. תקנות אלה תיקראנה: "תקנות בדבר ניהול מועצות מקומיות (תיקון מפה) (אלקנה), התשע"ב – 2012".</p>   | <p><b>השם</b></p>                 |

כ"ו בשבט התשע"ב

19 בפברואר 2012

אבי מזרחי, אלוף  
מפקד כוחות צה"ל  
באזור יהודה והשומרון

## جيش الدفاع الاسرائيلي

امر بشأن إدارة مجالس محلية (يهودا والسامرة) (رقم 892) , 1981-5741

الأنظمة بشأن إدارة المجالس المحلية (تعديل خريطة) (الكننا)

وفقاً لصلاحيتي حسب المادة 3 من الامر بشأن ادارة مجالس محلية (يهودا والسامرة) (رقم 892)، 5741-1981، فانني اسن هذه الأنظمة:

**منطقة نفوذ 1.** أ. المساحات المحددة باللون الازرق على الخريطة التي تشكل جزءاً لا يتجزأ من هذه الأنظمة والموقعة بتوقيعي (فيما يلي-"الخريطة")، تضاف لمنطقة نفوذ المجلس المحلي الكنا؛

ب. لإزالة الشك، أقر بهذا ان منطقة نفوذ المستوطنة تحدد وفق خطوط الطول وخطوط العرض المبينة على الخريطة.

**نشر 2.** تودع نسخ من هذه الأنظمة والخريطة لاطلاع أي شخص، خلال ساعات الدوام العادية، في المكاتب التالية:

(أ) مكتب رئيس فرع البنية التحتية في الإدارة المدنية لمنطقة يهودا والسامرة؛

(ب) مكتب المسؤول كمفهومه بقانون أساسي المجالس المحلية (يهودا والسامرة) 1981-5741؛

(ج) مكاتب المجلس المحلي الكنا.

**بدء سريان 3.** بدء سريان هذه الانظمة في يوم توقيعها.

**الاسم 4.** تسمى هذه الأنظمة: "أنظمة بشأن ادارة مجالس محلية (تعديل خريطة) (الكننا)، 2012-5772".

آفي مزراحي، أوف	5772	شباط	26
قائد قوات جيش الدفاع لإسرائيلي	2012	شباط	19
بمنطقة يهودا والسامرة			





צמח הגנה לישראל  
עו בדבר ניהול מועצות מקומיות (יחידה ושומרון)  
(מס' 892, התשמ"א 1981)  
מפת הישוב אלקנה (תיקון)



מפת הישוב אלקנה  
מס' 892, התשמ"א 1981  
מפת הישוב אלקנה (תיקון)

תחשיב 2  
1919  
2012

## צבא הגנה לישראל

צו בדבר ניהול מועצות מקומיות (יהודה והשומרון) (מס' 892), התשמ"א-1981

תקנות בדבר ניהול מועצות מקומיות (תיקון מפה) (אלקנה)

בתוקף סמכותי לפי סעיף 3 לצו בדבר ניהול מועצות מקומיות (יהודה והשומרון) (מס' 892), התשמ"א-1981, הנני מתקין תקנות אלה:

- תחום המועצה המקומית**
1. א. השטח המתוחם בצבע כחול במפה, המהווה חלק בלתי נפרד מתקנות אלה והחתומה על ידי (להלן: "המפה"), יתווסף לתחום המועצה המקומית אלקנה;
- ב. למען הסר ספק, הנני קובע כי מיקומו של תחום היישוב ייקבע בהתאם לקווי האורך וקווי הרוחב המסומנים במפה.
- פרסום**
2. העתקים מתקנות אלה ומהמפה יופקדו לעיונו של כל אדם בשעות העבודה הרגילות של המשרדים הבאים:
- א. משרד ראש תחום תשתית במנהל האזרחי לאזור יהודה והשומרון;
- ב. משרד הממונה כמשמעותו בתקנון המועצות המקומיות (יהודה והשומרון), התשמ"א-1981;
- ג. משרדי המועצה המקומית אלקנה.
- תחולה**
3. תחילת תוקפן של תקנות אלה ביום חתימתן.
- השם**
4. תקנות אלה תיקראנה: "תקנות בדבר ניהול מועצות מקומיות (תיקון מפה) (אלקנה), התשע"ג – 2012".

ו' בטבת התשע"ג

19 בדצמבר 2012

ניצן אלון,  
מפקד כוחות צה"ל  
באזור יהודה והשומרון  
אלוף

## جيش الدفاع الاسرائيلي

امر بشأن إدارة مجالس محلية (يهودا والسامرة) (رقم 892) , 1981-5741

الأنظمة بشأن إدارة المجالس المحلية (تعديل خريطة) (الكننا)

وفقاً لصلاحيتي حسب المادة 3 من الامر بشأن ادارة مجالس محلية (يهودا والسامرة) (رقم 892)، 5741-1981، فانني اسن هذه الأنظمة:

**منطقة نفوذ 1. أ.** المساحات المحددة باللون الازرق على الخريطة التي تشكل جزءاً لا يتجزأ من هذه الأنظمة والموقعة بتوقيعي (فيما يلي-"الخريطة")، تضاف لمنطقة نفوذ المجلس المحلي الكنا؛

**ب.** لإزالة الشك، أقر بهذا ان منطقة نفوذ المستوطنة تحدد وفق خطوط الطول وخطوط العرض المبينة على الخريطة.

**نشر 2.** تودع نسخ من هذه الأنظمة والخريطة لاطلاع أي شخص، خلال ساعات الدوام العادية، في المكاتب التالية:

(أ) مكتب رئيس فرع البنية التحتية في الإدارة المدنية لمنطقة يهودا والسامرة؛

(ب) مكتب المسؤول كمفهومه بقانون أساسي المجالس المحلية (يهودا والسامرة) 1981-5741؛

(ج) مكاتب المجلس المحلي الكنا.

**بدء سريان 3.** بدء سريان هذه الانظمة في يوم توقيعها.

**الاسم 4.** تسمى هذه الأنظمة: "أنظمة بشأن ادارة مجالس محلية (تعديل خريطة) (الكننا)، 2012-5773".

نيتسان ألون، ألوف	5773	تبات	6
قائد قوات جيش الدفاع لإسرائيلي	2012	كانون أول	19
بمنطقة يهودا والسامرة			



צבא הגנה לישראל  
 או כדבר ניהול מועצות מקומיות (יחידה השימור)  
 (מס' / 892), התשנ"א - 1981  
 מפת הישוב אלמגור (ת"קו)



אלמגור  
 יישוב מועצה  
 אזור ארץ יהודה  
 מפת הישוב אלמגור (ת"קו)

מ"מ 1:2,500  
 1:2,500

יחידת המדידה  
 2012  
 מ"מ



## צבא הגנה לישראל

צו בדבר ניהול מועצות מקומיות (יהודה והשומרון) (מס' 892), התשמ"א-1981

תקנות בדבר ניהול מועצות מקומיות (תיקון מפה) (אלקנה), התשע"ו - 2016

בתוקף סמכותי לפי סעיף 3 לצו בדבר ניהול מועצות מקומיות (יהודה והשומרון) (מס' 892), התשמ"א-1981 וייתר סמכויותיי על-פי כל דין, הנני מתקין תקנות אלה:

**תחום המועצה המקומית** 1. השטחים המסומנים בצבע כחול במפה, המהווה חלק בלתי נפרד מתקנות אלה והחתומה על ידי (להלן: "המפה"), יתווספו לתחום הקיים של המועצה המקומית אלקנה (להלן: "המועצה").

**פרסום** 2. העתקים מתקנות אלה ומהמפה יופקדו לעיונו של כל אדם בשעות העבודה הרגילות של המשרדים הבאים:

א. משרד ראש תחום תשתית במנהל האזרחי לאזור יהודה והשומרון;

ב. משרד הממונה כמשמעותו בתקנון המועצות המקומיות (יהודה והשומרון), התשמ"א-1981;

ג. משרדי המועצה.

**תחולה** 3. תחילת תוקפן של תקנות אלה ביום חתימתן.

**השם** 4. תקנות אלה תיקראנה: "תקנות בדבר ניהול מועצות מקומיות (תיקון מפה) (אלקנה), התשע"ו – 2016".

רוני נומה,	אלוף	התשע"ו	בתמוז	ז'
מפקד כוחות צה"ל		2016	יולי	13
באזור יהודה והשומרון				

## جيش الدفاع الاسرائيلي

امر بشأن إدارة مجالس محلية (يهودا والسامرة) (رقم 892) , 1981-5741

الأنظمة بشأن إدارة المجالس المحلية (تعديل الخريطة) (الكننا), 2016-5776

وفقاً لصلاحيتي حسب المادة 3 من الامر بشأن ادارة مجالس محلية (يهودا والسامرة) (رقم 892)، 5741-1981 وبقاى صلاحياتي حسب أي قانون، فانني اسن هذه الأنظمة:

**منطقة نفوذ 1. المجلس المحلي**  
المساحات المحددة باللون الازرق على الخريطة التي تشكل جزءاً لا يتجزأ من هذه الأنظمة والموقعة بتوقيعي (فيما يلي-"الخريطة")، تضاف لمنطقة النفوذ الحالية لمجلس محلي الكنا (فيما يلي "المجلس").

**نشر 2.** تودع نسخ من هذه الأنظمة والخريطة لاطلاع أي شخص، خلال ساعات الدوام العادية، في المكاتب التالية:

(أ) مكتب رئيس فرع البنية التحتية في الإدارة المدنية لمنطقة يهودا والسامرة؛

(ب) مكتب المسؤول كمفهومه بقانون أساسي المجالس المحلية (يهودا والسامرة) 1981-5741؛

(ج) مكاتب المجلس.

**بدء سريان 3.** بدء سريان هذه الانظمة في يوم توقيعها.

**الاسم 4.** تسمى هذه الأنظمة: "أنظمة بشأن ادارة مجالس محلية (تعديل خريطة) (الكننا), 2016-5776".

رونّي نومه، ألوف	5776	تموز	7
قائد قوات جيش الدفاع لإسرائيلى	2016	تموز	13
بمنطقة يهودا والسامرة			



הופק ע"י תחום תשתית  
 4363794  
 אג"מ/א"ג נומה  
 אג"מ/א"ג נומה  
 מפקד תשתית תמ"ל  
 רח"י נומה, אלוף  
 מפקד נומה, אלוף  
 באזור יהודה ושומרון

ק"מ: 1:2,500

התע"ן  
 2016  
 5  
 12

צבא הגנה לישראל  
 עו בדבר ניהול מועצות מקומיות (יהודה ושומרון)  
 (מס' 892), התשמ"א - 1981  
 מפת הישוב אלקנה (תיקון)



## צבא הגנה לישראל

**צו בדבר ניהול מועצות אזוריות (יהודה והשומרון) (מס' 783), התשל"ט-1979**

**תקנות בדבר מועצות אזוריות (תחום היישוב אספר) (גוש עציון)**

בתוקף סמכותי לפי סעיף 1א לצו בדבר ניהול מועצות אזוריות (יהודה והשומרון) (מס' 783),  
התשל"ט-1979, הנני מתקין תקנות אלה:

- |   |                    |
|---|--------------------|
| <p>1. תחום היישוב אספר הוא השטח המתוחם בקו במפה המהווה חלק בלתי נפרד מתקנות אלה והחתומה בידי מפקד כוחות צה"ל באזור (להלן – המפה).</p>   | <b>תחום היישוב</b> |
| <p>2. המפה מופקדת לעיון הציבור במקומות הבאים:</p> <p>(א) משרד ראש ענף תשתית במנהל האזרחי לאזור יהודה והשומרון.</p> <p>(ב) משרד הממונה כמשמעותו בתקנון המועצות האזוריות (יהודה והשומרון), התשל"ט – 1979.</p> <p>(ג) משרד המועצה האזורית גוש עציון.</p> <p>(ד) משרד הועד המקומי אספר.</p> | <b>הפקדת המפה</b>  |
| <p>3. כל מפת תיחום של היישוב אספר שהוצאה לפני תחילתן של תקנות אלה – בטלה.</p>   | <b>ביטול מפה</b>   |
| <p>4. תחילת תוקפן של תקנות אלה ביום חתימתן.</p>   | <b>תחילת תוקף</b>  |
| <p>5. תקנות אלה תקראנה: "תקנות בדבר ניהול מועצות אזוריות (תחום היישוב אספר) (גוש עציון), התשנ"ח – 1997".</p>  | <b>השם</b>         |

כ"ג בטבת      התשנ"ח

21 בינואר      1998

עוזי דיין,      אלוף  
מפקד כוחות צה"ל  
באזור יהודה והשומרון



## جيش الدفاع الاسرائيلي

امر بشأن إدارة مجالس اقليمية (يهودا والسامرة) (رقم 783) , 1979-5739

الأنظمة بشأن مجالس اقليميه (منطقة نفوذ مستوطنة أسفر) (جوش عتصيون)

وفقاً لصلاحيتي حسب المادة 1أ من الامر بشأن اداره مجالس اقليميه (يهودا والسامرة) (783)، 5739-1979، فانني اسن هذه الأنظمة:

**1. منطقة نفوذ المستوطنة** منطقة نفوذ مستوطنه أسفر هي المساحة المحددة بخط على الخريطة، التي تشكل جزءاً لا يتجزأ من هذه الأنظمة والموقعة بتوقيع قائد قوات جيش الدفاع الاسرائيلي في المنطقة (فيما يلي-الخريطة).

**2. ايداع الخريطة** تودع الخريطة لاطلاع الجمهور في الاماكن التالية:

- (أ) مكتب رئيس فرع البنية التحتية في الإدارة المدنية لمنطقة يهودا والسامرة.  
(ب) مكتب المسؤول كمفهومه بقانون اساسي المجالس الاقليميه (يهودا والسامرة) 1979-5739.  
(ج) مكتب المجلس الاقليمي جوش عتصيون.  
(د) مكتب اللجنة المحلية أسفر.

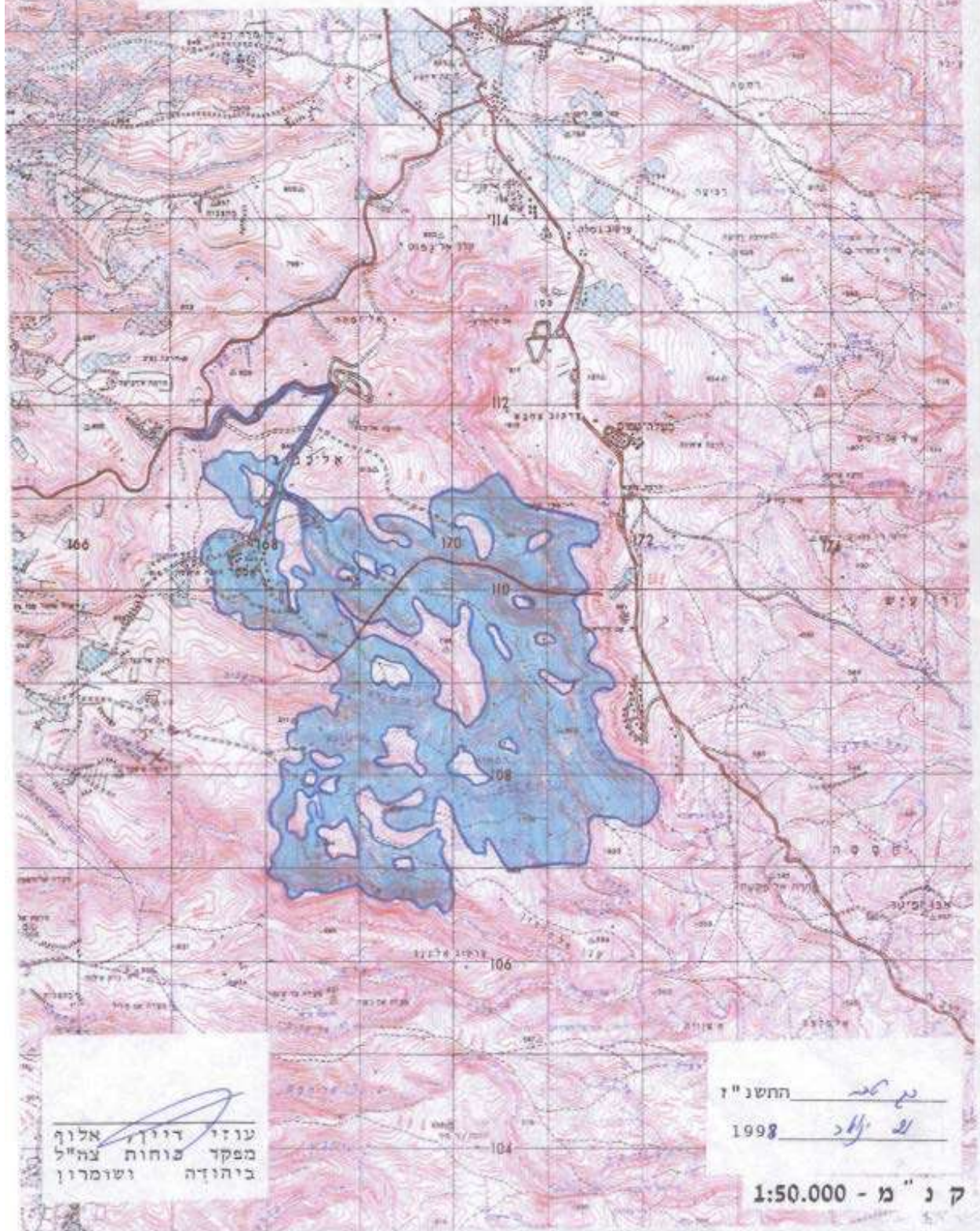
**3. الغاء خريطة** تلغى بهذا كل خريطة لمنطقة نفوذ مستوطنه أسفر التي اصدرت قبل بدء سريان هذه الأنظمة.

**4. بدء سريان** بدء سريان هذه الانظمة في يوم توقيعها.

**5. الاسم** تسمى هذه الأنظمة: "أنظمة بشأن ادارة مجالس اقليميه (منطقة نفوذ مستوطنه أسفر) (جوش عتصيون) , 1997-5758".

عوزي ديان، أوف	5758	23	تبات
قائد قوات جيش الدفاع الإسرائيلي في منطقة يهودا والسامرة	1998	21	كانون ثاني

צבא הגנה לישראל  
 צו בדבר ניהול מועצות אזוריות (יהודה ושומרון)  
 מס' התשל"ט 1979  
 ספת הישוב אספר (תיקון)



עוזי דיוק, אלוף  
 מפקד מוחות צה"ל  
 ביהודה ושומרון

החשן"ז נג 600  
 1998 21 יאב

ק"נ מ"מ - 1:50.000

## צבא הגנה לישראל

**צו בדבר ניהול מועצות מקומיות (יהודה ושומרון) (מס' 892), התשמ"א-1981**

**תקנות בדבר מועצות מקומיות (החלפת מפות) (אפרתה)**

בתוקף סמכותי לפי סעיף 3 לצו בדבר ניהול מועצות מקומיות (יהודה ושומרון) (מס' 892),  
התשמ"א-1981, הנני מתקין תקנות אלה:

- |  |                                    |
|--|------------------------------------|
| <p>1. תחום המועצה המקומית אפרתה הוא השטח המתוחם בקו במפה המהווה חלק בלתי נפרד מתקנות אלה והחתומה בידי מפקד כוחות צה"ל באזור (להלן – המפה).</p>   | <b>תחום<br/>המועצה<br/>המקומית</b> |
| <p>2. המפה מופקדת לעיון הציבור במקומות הבאים:</p> <p>(א) משרד ראש תחום תשתית במנהל האזרחי לאזור יהודה ושומרון.</p> <p>(ב) משרד הממונה כמשמעותו בתקנון המועצות המקומיות (יהודה ושומרון), התשמ"א – 1981.</p> <p>(ג) משרד המועצה המקומית אפרתה.</p> | <b>הפקדת<br/>המפה</b>              |
| <p>3. כל מפת תיחום קודמת של המועצה המקומית אפרתה – בטלה.</p>   | <b>ביטול</b>                       |
| <p>4. תחילת תוקפן של תקנות אלה ביום חתימתן.</p>  | <b>תחילת<br/>התוקף</b>             |
| <p>5. תקנות אלה תיקראנה: "תקנות בדבר ניהול מועצות מקומיות (החלפת מפות) (אפרתה), התשנ"ט - 1999".</p>  | <b>השם</b>                         |

	התשנ"ט	בתמוז	ט' 23 יוני
<p>אלוף משה יעלון, מפקד כוחות צה"ל והשומרון באזור יהודה</p>	1999		

## جيش الدفاع الاسرائيلي

امر بشأن إدارة مجالس محلية (يهودا والسامرة) (رقم 892) , 1981-5741

الأنظمة بشأن مجالس محلية (تبديل خرائط) (افراتا)

وفقاً لصلاحياتي حسب البند 3 من الامر بشأن اداره مجالس محلية (يهودا والسامرة) (892)، 5741-1981، فانني اسن هذه الأنظمة:

**منطقة نفوذ 1. المجلس المحلي** منطقة نفوذ مجلس محلي افراتا هي المساحة المحددة بخط على الخريطة، التي تشكل جزءاً لا يتجزأ من هذه الأنظمة والموقعة بتوقيع قائد قوات جيش الدفاع الاسرائيلي في المنطقة (فيما يلي-الخريطة).

**ايداع الخريطة 2.** تودع الخريطة لاطلاع الجمهور في الاماكن التالية:

- (أ) مكتب رئيس فرع البنية التحتية في الإدارة المدنية لمنطقة يهودا والسامرة.  
(ب) مكتب المسؤول كمفهومه بقانون اساسي المجالس المحلية (يهودا والسامرة) 1981-5741.  
(ج) مكتب المجلس المحلي افراتا.

**الغاء 3.** تلغى بهذا أي خريطة لمنطقة نفوذ المجلس المحلي افراتا التي أصدرت قبل بدء سريان هذه الانظمة.

**بدء سريان 4.** بدء سريان هذه الأنظمة بيوم توقيعها.

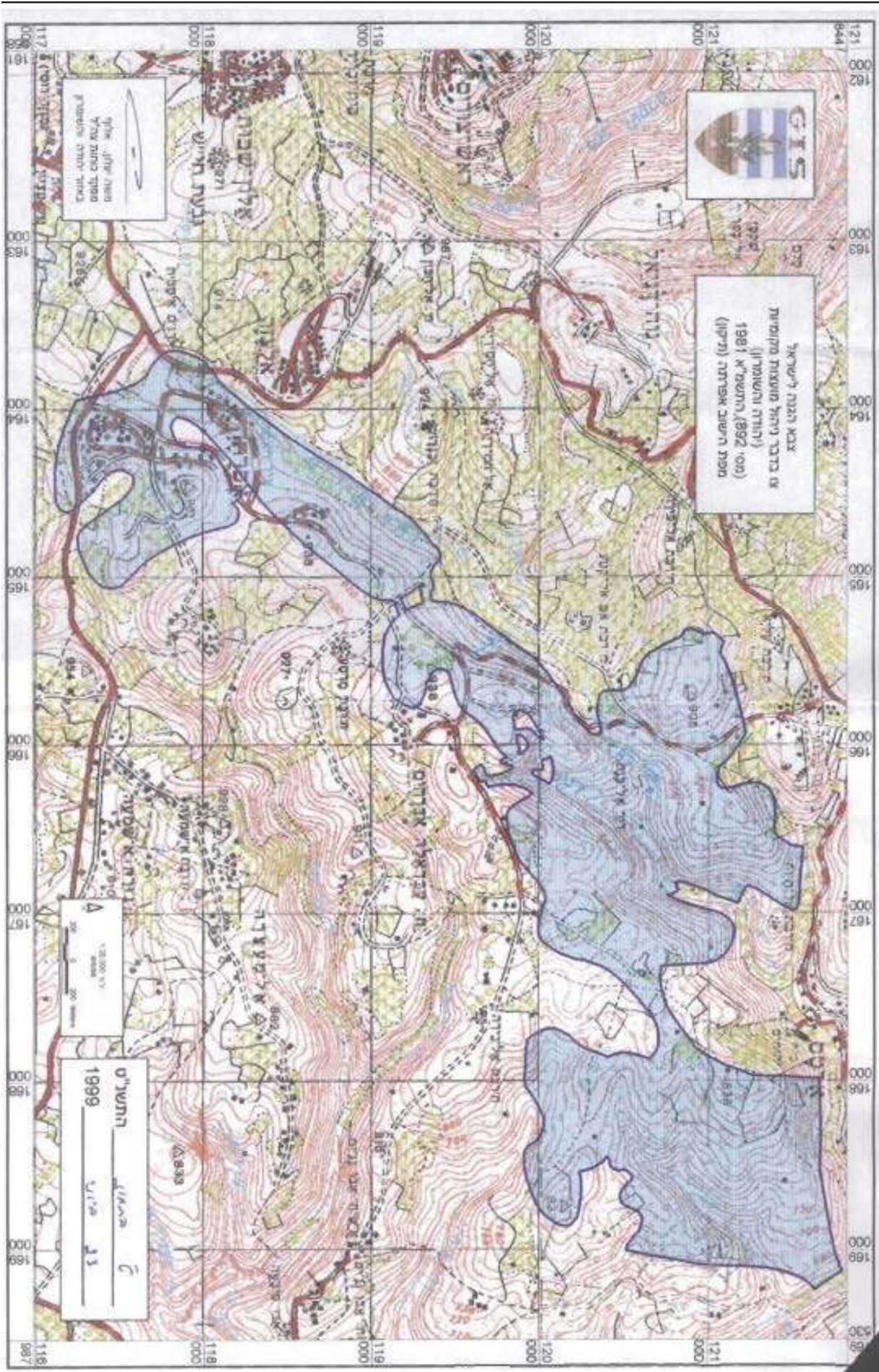
**الاسم 5.** تسمى هذه الأنظمة: "أنظمة بشأن ادارة مجالس محلية (تبديل خرائط) (افراتا)، 1999-5759".

9 تموز 5759

23 حزيران 1999

موشة يعلون،  
أوف  
قائد قوات جيش الدفاع الإسرائيلي  
في منطقة يهودا والسامرة





## צבא הגנה לישראל

צו בדבר ניהול מועצות מקומיות (יהודה והשומרון) (מס' 892), התשמ"א-1981

תקנות בדבר ניהול מועצות מקומיות (תיקון מפה) (אפרת), התשע"ו - 2015

בתוקף סמכותי לפי סעיף 3 לצו בדבר ניהול מועצות מקומיות (יהודה והשומרון) (מס' 892), התשמ"א-1981 וייתר סמכויותיי על פי כל דין, הנני מתקין תקנות אלה:

- תחום המועצה המקומית**
1. א. השטחים המסומנים בצבע כחול במפה, המהווה חלק בלתי נפרד מתקנות אלה והחתומה על ידי (להלן: "המפה"), יתווספו לתחום הקיים של המועצה המקומית אפרת (להלן: "המועצה").
- ב. למען הסר ספק, הנני קובע כי מיקומו של תחום היישוב ייקבע בהתאם לקווי האורך וקווי הרוחב המסומנים במפה.
- פרסום**
2. העתקים מתקנות אלה ומהמפה יופקדו לעיונו של כל אדם בשעות העבודה הרגילות של המשרדים הבאים:
- א. משרד ראש תחום תשתית במנהל האזרחי לאזור יהודה והשומרון;
- ב. משרד הממונה כמשמעותו בתקנון המועצות המקומיות (יהודה והשומרון), התשמ"א-1981;
- ג. משרדי המועצה.
- תחולה**
3. תחילת תוקפן של תקנות אלה ביום חתימתן.
- השם**
4. תקנות אלה תיקראנה: "תקנות בדבר ניהול מועצות מקומיות (תיקון מפה) (אפרת), התשע"ו – 2015".

ל' תשרי התשע"ו

13 באוקטובר 2015

רוני נומה,  
אלוף  
מפקד כוחות צה"ל  
באזור יהודה והשומרון

## جيش الدفاع الاسرائيلي

امر بشأن إدارة مجالس محلية (يهودا والسامرة) (رقم 892) , 1981-5741

الأنظمة بشأن إدارة المجالس المحلية (تعديل الخريطة) (افرات), 2015-5776

وفقاً لصلاحيتي حسب المادة 3 من الامر بشأن ادارة مجالس محلية (يهودا والسامرة) (رقم 892)، 5741-1981 وباقي صلاحياتي حسب أي قانون، فانني اسن هذه الأنظمة:

**منطقة نفوذ 1.** أ. المساحات المحددة باللون الازرق على الخريطة التي تشكل جزءاً لا يتجزأ من هذه الأنظمة والموقعة بتوقيعي (فيما يلي-"الخريطة")، تضاف لمنطقة النفوذ الحالية لمجلس محلي افرات (فيما يلي "المجلس").

ب. لإزالة الشك، أقر بهذا ان منطقة نفوذ المجلس تحدد وفق خطوط الطول وخطوط العرض المبينة على الخريطة

**نشر 2.** تودع نسخ من هذه الأنظمة والخريطة لاطلاع أي شخص، خلال ساعات الدوام العادية، في المكاتب التالية:

(أ) مكتب رئيس فرع البنية التحتية في الإدارة المدنية لمنطقة يهودا والسامرة؛

(ب) مكتب المسؤول كمفهومه بقانون أساسي المجالس المحلية (يهودا والسامرة) 1981-5741؛

(ج) مكاتب المجلس.

**بدء سريان 3.** بدء سريان هذه الانظمة في يوم توقيعها.

**الاسم 4.** تسمى هذه الأنظمة: "أنظمة بشأن ادارة مجالس محلية (تعديل خريطة) (افرات), 2015-5776".

روني نومه، أوف	5776	تشري	30
قائد قوات جيش الدفاع لإسرائيلي	2015	تشرين اول	13
بمنطقة يهودا والسامرة			



צבא הגנה לישראל  
 עו בדבר זיהול מועצות מקומיות (יהודה ושומרון)  
 (מס' 892), התשע"א - א' - 1981  
 תקנות בדבר זיהול מועצות מקומיות (תיקון מס' 1), התשע"ה - ת' - 2015



חתום: *[Signature]*  
 מפקד מרחב א"י  
 מפקד מרחב א"י  
 באיור ייחודי ומסומן

התאריך: 2015  
 מס' תיקון: 1

11100 11200 11300 11400 11500 11600 11700 11800 11900 12000  
 12000 12100 12200 12300 12400 12500 12600 12700 12800 12900 13000

1:5,000 28°29'

1:5,000 28°29'

11100 11200 11300 11400 11500 11600 11700 11800 11900 12000  
 12000 12100 12200 12300 12400 12500 12600 12700 12800 12900 13000



## צבא הגנה לישראל

צו בדבר ניהול מועצות אזוריות (יהודה ושומרון) (מס' 783), התשל"ט-  
1979

תקנות בדבר ניהול מועצות אזוריות (תחום הישוב ארגמן) (ערבות הירדן)

בתוקף סמכותי לפי סעיף 1א לצו בדבר ניהול מועצות אזוריות (יהודה ושומרון) (מס' 783),  
התשל"ט-1979, הנני מתקין תקנות אלה:

- |                    |  |
|--------------------|--|
| <b>תחום היישוב</b> | 1. תחום היישוב "ארגמן" הוא השטח המתוחם בקו אדום במפה המהווה חלק בלתי נפרד מתקנות אלה והחתומה בידי מפקד כוחות צה"ל באזור (להלן – המפה); |
| <b>הפקדת המפה</b>  | 2. המפה תופקד לעיון הציבור במשרד ראש ענף תשתית במנהל האזרחי לאזור יהודה ושומרון.   |
| <b>תחילת תוקף</b>  | 3. תחילת תוקפן של תקנות אלה ביום חתימתן  |
| <b>השם</b>         | 4. תקנות אלה תיקראנה: "תקנות המועצות אזוריות (תחום היישוב ארגמן) (ערבות הירדן) (יהודה ושומרון), התשנ"ה - 1995"                         |

ג' בסיוון התשנ"ה

אילן בירן, אלוף  
מפקד כוחות צה"ל  
באזור יהודה ושומרון

1 ביוני 1995

## جيش الدفاع الاسرائيلي

امر بشأن إدارة مجالس اقليمية (يهودا والسامرة) (رقم 783)، 1979-5739

الأنظمة بشأن مجالس اقليميه (منطقة نفوذ مستوطنة ارجمان) (عربوت هيردن)

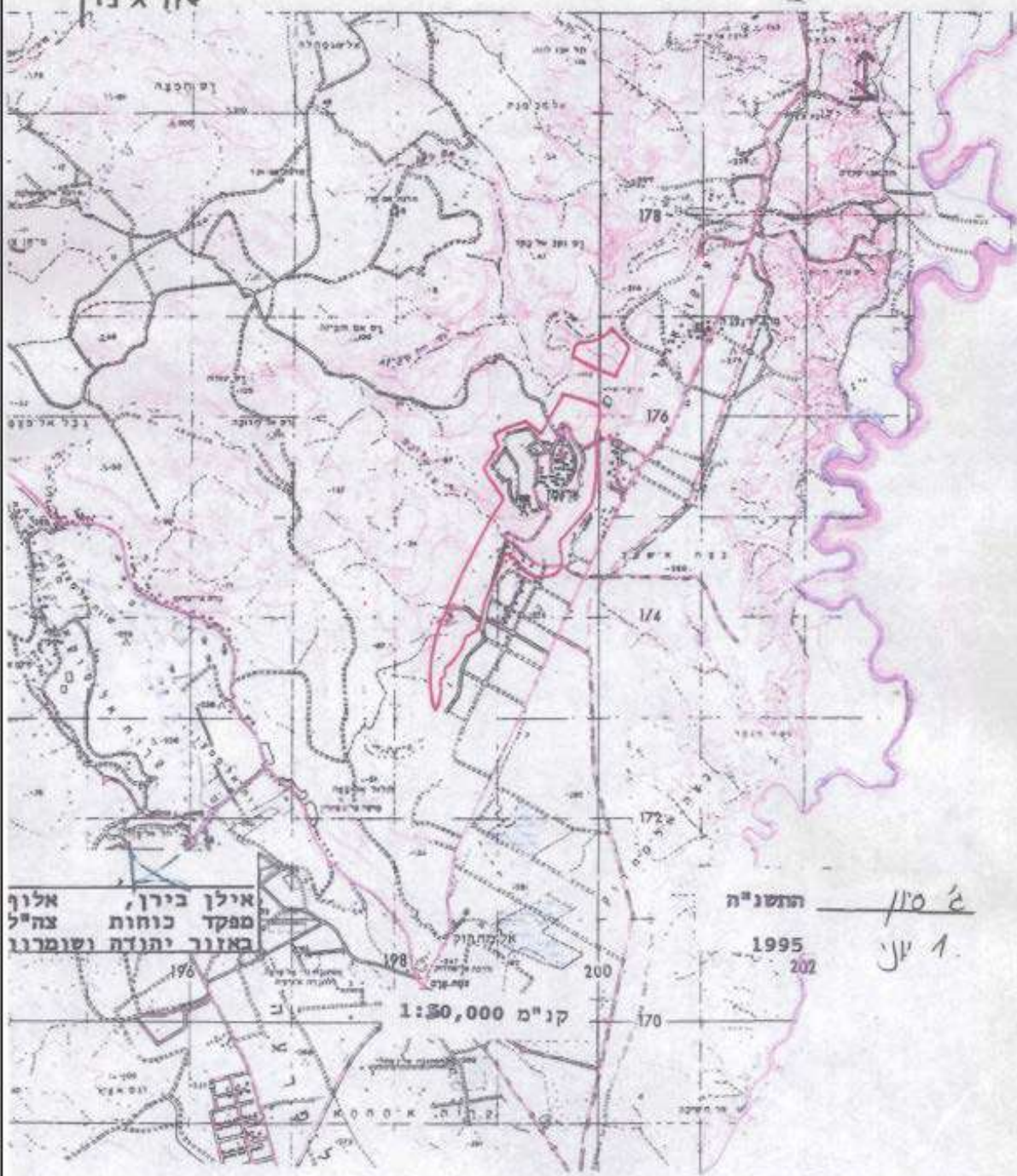
وفقاً لصلاحيتي حسب المادة 1أ من الامر بشأن اداره مجالس اقليميه (يهودا والسامرة) (783)، 5739-1979، فانني اسن هذه الأنظمة:

1. **منطقة نفوذ  
المستوطنة** منطقة نفوذ مستوطنه "ارجمان" هي المساحة المحددة بخط احمر على الخريطة، التي تشكل جزءاً لا يتجزأ من هذه الأنظمة والموقعة بتوقيع قائد قوات جيش الدفاع الاسرائيلي في المنطقة (فيما يلي-الخريطة).
2. **ايداع  
الخريطة** تودع الخريطة لاطلاع الجمهور مكتب رئيس فرع البنية التحتية في الإدارة المدنية لمنطقة يهودا والسامرة.
3. **بدء سريان** بدء سريان هذه الأنظمة بيوم توقيعها.
4. **الاسم** تسمى هذه الأنظمة: "أنظمة بشأن ادارة مجالس اقليميه (منطقة نفوذ مستوطنه ارجمان) (عربوت هيردن)(يهودا والسامرة)، 1995-5755".

ايلان بيران، قائد قوات جيش الدفاع الإسرائيلي في منطقة يهودا والسامرة	5755 1995	3 1	سيفان حزيران
--	--------------	--------	-----------------

**צבא הגנה לישראל**  
**צו מדבר ניהול מועצות אזוריות (יהודה ושומרון)**  
**(מס' 783) תשל"ט - 1979**  
**מפת היישוב ארגמן**

**ארגמן**



## צבא הגנה לישראל

צו בדבר ניהול מועצות מקומיות (יהודה והשומרון) (מס' 892), התשמ"א-1981

תקנות בדבר ניהול מועצות מקומיות (תיקון מפה) (אריאל), התשע"ה - 2015

בתוקף סמכותי לפי סעיף 3 לצו בדבר ניהול מועצות מקומיות (יהודה והשומרון) (מס' 892), התשמ"א-1981 וייתר סמכויותיי על-פי כל דין, הנני מתקין תקנות אלה:

- החלפת מפה וביטול מפה קודמת**
1. א. שטחיה של המועצה המקומית אריאל (להלן – "המועצה") לצורך הוראות הצו יהיה השטח המתוחם והמסומן בצבע כחול במפה המצורפת לתקנות אלה.  
ב. למען הסר ספק, הנני קובע כי מיקומו של תחום המועצה ייקבע בהתאם לקווי האורך וקווי הרוחב המסומנים במפה.  
ג. כל מפה של המועצה שהוצאה לפני תחילת תקנות אלה – בטלה.
- פרסום**
2. העתקים מתקנות אלה ומהמפה יופקדו לעיונו של כל אדם בשעות העבודה הרגילות של המשרדים הבאים:
- א. משרד ראש תחום תשתית במנהל האזרחי לאזור יהודה והשומרון;  
ב. משרד הממונה כמשמעותו בתקנון המועצות המקומיות (יהודה והשומרון), התשמ"א-1981;  
ג. משרדי המועצה.
- תחולה**
3. תחילת תוקפן של תקנות אלה ביום חתימתן.
- השם**
4. תקנות אלו יקראו: "תקנות בדבר ניהול מועצות מקומיות (החלפת מפה) (אריאל), התשע"ה – 2015".

ג' באדר התשע"ה

22 בפברואר 2015

ניצן אלון, אלוף

מפקד כוחות צה"ל

באזור יהודה והשומרון



## جيش الدفاع الاسرائيلي

امر بشأن إدارة مجالس محلية (يهودا والسامرة) (رقم 892) , 1981-5741

الأنظمة بشأن إدارة المجالس المحلية (تعديل الخريطة) (أريئيل), 2015-5775

وفقاً لصلاحيتي حسب المادة 3 من الامر بشأن ادارة مجالس محلية (يهودا والسامرة) (رقم 892)، 5741-1981 وبقاى صلاحياتي حسب أي قانون، فانني اسن هذه الأنظمة:

تبدیل خريطة 1. أ. مناطق التابعة للمجلس المحلي اريئيل (فيما يلي-"المجلس") لأجل وإلغاء الخريطة السابقة المرفقة لهذه الأنظمة.

ب. لإزالة الشك، أقر بهذا ان منطقة نفوذ المجلس تحدد وفق خطوط الطول وخطوط العرض المبينة على الخريطة.

ج. تلغى بهذا كل خريطة التي تحدد منطقة نفوذ المجلس والتي صدرت قبل بدء سريان هذه الأنظمة.

نشر 2. تودع نسخ من هذه الأنظمة والخريطة لاطلاع أي شخص، خلال ساعات الدوام العادية، في المكاتب التالية:

(أ) مكتب رئيس فرع البنية التحتية في الإدارة المدنية لمنطقة يهودا والسامرة؛

(ب) مكتب المسؤول كمفهومه بقانون أساسي المجالس المحلية (يهودا والسامرة) 1981-5741؛

(ج) مكاتب المجلس.


بدء سريان 3. بدء سريان هذه الانظمة في يوم توقيعها.

الاسم 4. تسمى هذه الأنظمة: "أنظمة بشأن ادارة مجالس محلية (تعديل خريطة) (أريئيل), 2015-5775".

3	ادار	5775	نيتسان الون ، أوف
22	شباط	2015	قائد قوات جيش الدفاع لإسراييلي بمنطقة يهودا والسامرة



צמח הגנה לישראל  
עו בדבר ניהול טמנות מקומיות (יהודה ושומרון)  
1981 - תשע"א - א (מס' 892), תשע"א - א (מס' 892)  
תקנות בדבר ניהול טמנות מקומיות (תק"ק ממה) (מ"א), תשע"א - 2015



תוקף: תחם שטחים  
אזור: אזור  
מספר: 1000  
באתר: יישובים וטמנות

1:27,500 06°32'

תאריך: 2015  
מחלקה: מחלקה

## צבא הגנה לישראל

צו בדבר ניהול מועצות אזוריות (יהודה ושומרון) (מס' 783), התשל"ט-1979

### תקנות בדבר מועצות אזוריות (תחום הישוב אשכולות) (הר חברון)

בתוקף סמכותי לפי סעיף 1א לצו בדבר ניהול מועצות אזוריות (יהודה ושומרון) (מס' 783),  
התשל"ט-1979, הנני מתקין תקנות אלה:

- |  |             |
|--|-------------|
| 1. תחום הישוב אשכולות הוא השטח המתוחם בקו המפה המהווה חלק בלתי נפרד מתקנות אלה והחתומה בידי מפקד כוחות צה"ל באזור (להלן – המפה).   | תחום היישוב |
| 2. המפה מופקדת לעיון הציבור במקומות הבאים:<br>(א) משרד ראש תחום תשתית במנהל האזרחי לאזור יהודה ושומרון.<br>(ב) משרד הממונה כמשמעותו בתקנון המועצות האזוריות (יהודה ושומרון), התשל"ט – 1979.<br>(ג) משרד המועצה האזורית הר חברון.<br>(ד) משרד הוועד המקומי אשכולות. | הפקדת מפה   |
| 3. כל מפת תיחום של הישוב אשכולות שהוצאה לפני תחילתן של תקנות אלה בטלה.   | ביטול המפה  |
| 4. תחילת תוקפן של תקנות אלה ביום חתימתן.   | תחילת התוקף |
| 5. תקנות אלה תיקראנה: "תקנות בדבר ניהול מועצות אזוריות (תחום היישוב אשכולות) (הר חברון), התשס"ה - 2005".   | השם         |

א' אדר א' התשס"ה

10 פברואר 2005

יאיר נווה,  
אלוף  
מפקד כוחות צה"ל  
באזור יהודה ושומרון

## جيش الدفاع الاسرائيلي

امر بشأن إدارة مجالس اقليمية (يهودا والسامرة) (رقم 783), 1979-5739

الأنظمة بشأن مجالس اقليميه (منطقة نفوذ مستوطنة اشكولوت) (هار حفرون)

وفقاً لصلاحيتي حسب البند 1أ من الامر بشأن اداره مجالس اقليميه (يهودا والسامرة) (783)، 5739-1979، فانني اسن هذه الأنظمة:

**1. منطقة نفوذ المستوطنة** منطقة نفوذ مستوطنة اشكولوت هي المساحة المحددة بخط على الخريطة التي تشكل جزءاً لا يتجزأ من هذه الأنظمة والموقعة على يد قائد قوات جيش الدفاع الإسرائيلي في المنطقة (فيما يلي-الخريطة).

**2. ايداع الخريطة** تودع الخريطة لاطلاع الجمهور في الاماكن التالية:

(أ) مكتب رئيس فرع البنية التحتية في الإدارة المدنية لمنطقة يهودا والسامرة.

(ب) مكتب المسؤول كمفهومه بقانون اساسي المجالس الاقليميه (يهودا والسامرة) 1979-5739.

(ج) مكتب المجلس الاقليمي هار حفرون.

(د) مكتب اللجنة المحلية اشكولوت.

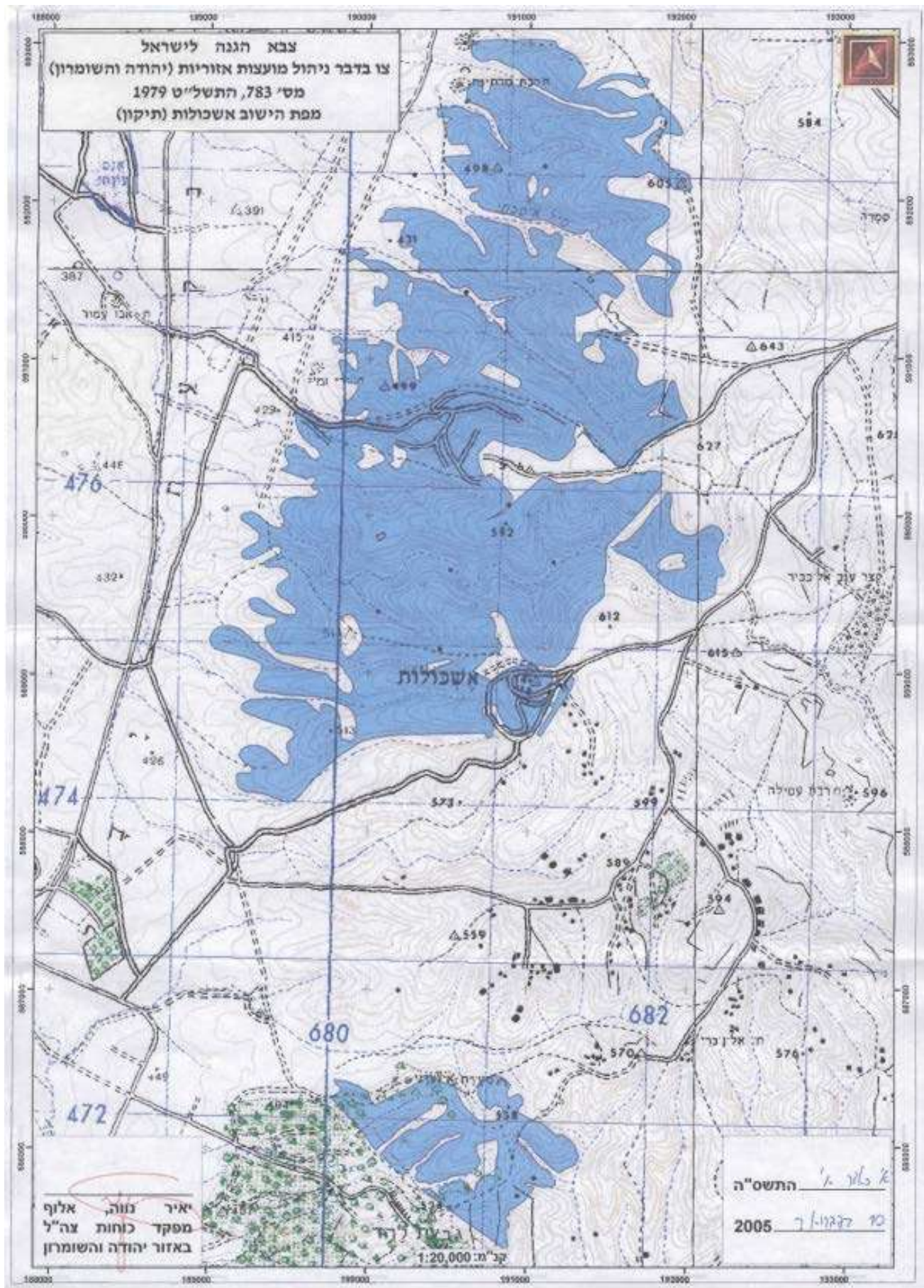
**3. الغاء خريطة** تلغى بهذا كل خريطة التي تحدد منطقة نفوذ مستوطنة اشكولوت والتي أصدرت قبل موعد بدء سريان هذه الأنظمة.

**4. بدء سريان** بدء سريان هذه الأنظمة في يوم توقيعها.

**5. الاسم** تسمى هذه الأنظمة: "أنظمة بشأن ادارة مجالس اقليميه (منطقة نفوذ مستوطنه اشكولوت) (هار حفرون), 2005-5765".

5765	9	ادار أ	ينيرنفية، ألوف
2005	10	شباط	قائد قوات جيش الدفاع لإسرائيلي
			بمنطقة يهودا والسامرة





## צבא הגנה לישראל

### צו בדבר מועצות אזוריות (יהודה והשומרון) (מס' 783), התשל"ט-1979

תקנות בדבר ניהול מועצות אזוריות (תחום היישוב אשכולות – תיקון גבולות) (הר חברון)

בתוקף סמכותי לפי סעיף 1א לצו בדבר ניהול מועצות אזוריות (יהודה והשומרון) (מס' 783), התשל"ט-1979, הנני מתקין תקנות אלה:

- |    |   |                    |
|----|---|--------------------|
| 1. | השטח המתוחם בצבע אדום במפה המהווה חלק בלתי נפרד מתקנות אלה והחתומה על ידי (להלן: "המפה"), ייגרע מתחום היישוב אשכולות; | <b>תחום היישוב</b> |
| 2. | העתקים מתקנות אלה ומהמפה יופקדו לעיונו של כל אדם בשעות העבודה הרגילות של המשרדים הבאים:                               | <b>פרסום</b>       |
|    | א. משרד ראש תחום תשתית במנהל האזרחי לאזור יהודה והשומרון;   |                    |
|    | ב. משרד הממונה כמשמעותו בתקנון המועצות האזוריות (יהודה והשומרון), התשל"ט-1979;  |                    |
|    | ג. משרד המועצה האזורית הר חברון;  |                    |
|    | ד. משרדי הוועד המקומי אשכולות.  |                    |
| 3. | תחילת תוקפן של תקנות אלה ביום חתימתן.   | <b>תחילה</b>       |
| 4. | תקנות אלה תיקראנה: "תקנות בדבר ניהול מועצות אזוריות (תחום היישוב אשכולות – תיקון מפה) (הר חברון), התשע"ב – 2012".     | <b>השם</b>         |

כ"ד באלול התשע"ב

11 ספטמבר 2012

ניצן אלון,  
אלוף  
מפקד כוחות צה"ל  
באזור יהודה והשומרון

## جيش الدفاع الاسرائيلي

امر بشأن إدارة مجالس اقليمية (يهودا والسامرة) (رقم 783), 1979-5739

الأنظمة بشأن مجالس اقليميه (منطقة نفوذ مستوطنة اشكولوت-تعديل حدود) (هار حفرون)

وفقاً لصلاحياتي حسب البند 1أ من الامر بشأن اداره مجالس اقليميه (يهودا والسامرة) (783)، 5739-1979، فانني اسن هذه الأنظمة:

**1. منطقة نفوذ المستوطنة** المساحة المحددة بخط احمر على الخريطة التي تشكل جزءاً لا يتجزأ من هذه الأنظمة والموقعة بتوقيعي (فيما يلي: "الخريطة")، يقلص من منطقة نفوذ مستوطنة اشكولوت

**2. نشر** تودع نسخ من هذه الأنظمة وخريطة الأنظمة لاطلاع أي شخص، خلال ساعات الدوام العادية، في المكاتب التالية:

(أ) مكتب رئيس فرع البنية التحتية في الإدارة المدنية لمنطقة يهودا والسامرة.

(ب) مكتب المسؤول كمفهومه بقانون اساسي المجالس الاقليميه (يهودا والسامرة) 1979-5739.

(ج) مكتب المجلس الاقليمي هار حفرون.

(د) مكتب اللجنة المحلية اشكولوت.

**3. بدء سريان** بدء سريان هذه الأنظمة في يوم توقيعها.

**4. الاسم** تسمى هذه الأنظمة: "أنظمة بشأن ادارة مجالس اقليميه (منطقة نفوذ مستوطنه اشكولوت-تعديل خريطة) (هار حفرون), 2012-5772".

نيتسان ألون، ألوف	5772	الول	24
قائد قوات جيش الدفاع لإسرائيلي	2012	أيلول	11
بمنطقة يهودا والسامرة			





צבא הגנה לישראל  
 ענבדבר ניהול מועצות אזוריות (ההדחה ושיפורין)  
 (מס' 783), התשל"ט - 1979  
 מפת הישוב אשכולות (תיקון גבולות)



אשראי  
 יום  
 אשכולות

1:8,000

2012  
 אשכולות



## צבא הגנה לישראל

צו בדבר ניהול מועצות אזוריות (יהודה והשומרון) (מס' 892), התשמ"א-1984

הודעה בדבר הפעלת סמכויות במקומות מסויימים (מועצה מקומית בית אל)

בתוקף סמכותי לפי סעיף 2א(א) לצו בדבר ניהול מועצות מקומיות (יהודה והשומרון) (מס' 892),  
התשמ"א-1981, הנני מורה בזאת לאמור:

- הפעלת סמכויות במקומות מסויימים**
1. (א) הוראות התקנון, למעט סמכות מועצה מקומית להקים בניינים ולסלול רחובות, כאמור בסעיף 68 (4) לתקנון, תחולנה בשטח הסמוך והרצוף קרקעי לתיחומה של המועצה המקומית בית אל כפי תוקפו ביום חתימתה של הודעה זו (להלן – השטח הסמוך).
- (ב) המועצה המקומית בית אל תפעיל את סמכויותיה, על פי התקנון, גם על בני אדם שבשטח הסמוך.
- (ג) הודעה זו תחול על תושב ישראל, מי שמקום מגוריו באזור והוא אזרח ישראלי או שהוא זכאי לעלות לישראל לפי חוק השבות, התשי"י – 1950, כפי תוקפו בישראל, המתגורר בשטח הסמוך.

**תחילת התוקף** 2. תחילת תוקפה של הודעה זו ביום חתימתה.

**השם** 3. הודעה זו תקרא: "הודעה בדבר הפעלת סמכויות במקומות מסויימים (מועצה מקומית בית אל) (יהודה ושומרון), התשנ"ז – 1997".

יב' תמוז התשנ"ז

17 יולי 1997

עוזי דיין, אלוף

מפקד כוחות צה"ל

באזור יהודה והשומרון

## جيش الدفاع الاسرائيلي

امر بشأن إدارة مجالس اقليمية (يهودا والسامرة) (رقم 892) , 1984-5741

اعلان بشأن تشغيل صلاحيات في أماكن معينة (المجلس المحلي بيت ايل)

وفقاً لصلاحيتي حسب المادة 2أ(أ) من الامر بشأن ادارة مجالس محلية (يهودا والسامرة) (رقم 892)،  
1981-5741، فانني امر بهذا ما يلي:

1. تشغيل صلاحيات في أماكن معينة  
أ. تعليمات القانون الأساسي، عدا صلاحية المجلس المحلي لإنشاء مباني وشق الشوارع، كالمذكور في المادة 68(4) من القانون الأساسي، تسري في المناطق والمجاورة والمتابعة لمنطقة نفوذ المجلس المحلي بيت ايل حسب سريانها بيوم توقيع هذا الإعلان (فيما يلي-المناطق المجاورة).

ب. يشغل المجلس المحلي بيت ايل صلاحياته، بموجب القانون الأساسي، أيضا على الأشخاص المتواجدين في المنطقة المجاورة.

ج. يسري هذا الإعلان على مواطن إسرائيلي، القاطن في المنطقة وهو مواطن إسرائيلي او يحق له العودة لإسرائيل حسب قانون حق العودة، 1950-5710، حسب سريانه في إسرائيل، الذي يسكن في المنطقة المجاورة.

2. بدء سريان هذا الإعلان بيوم توقيع.

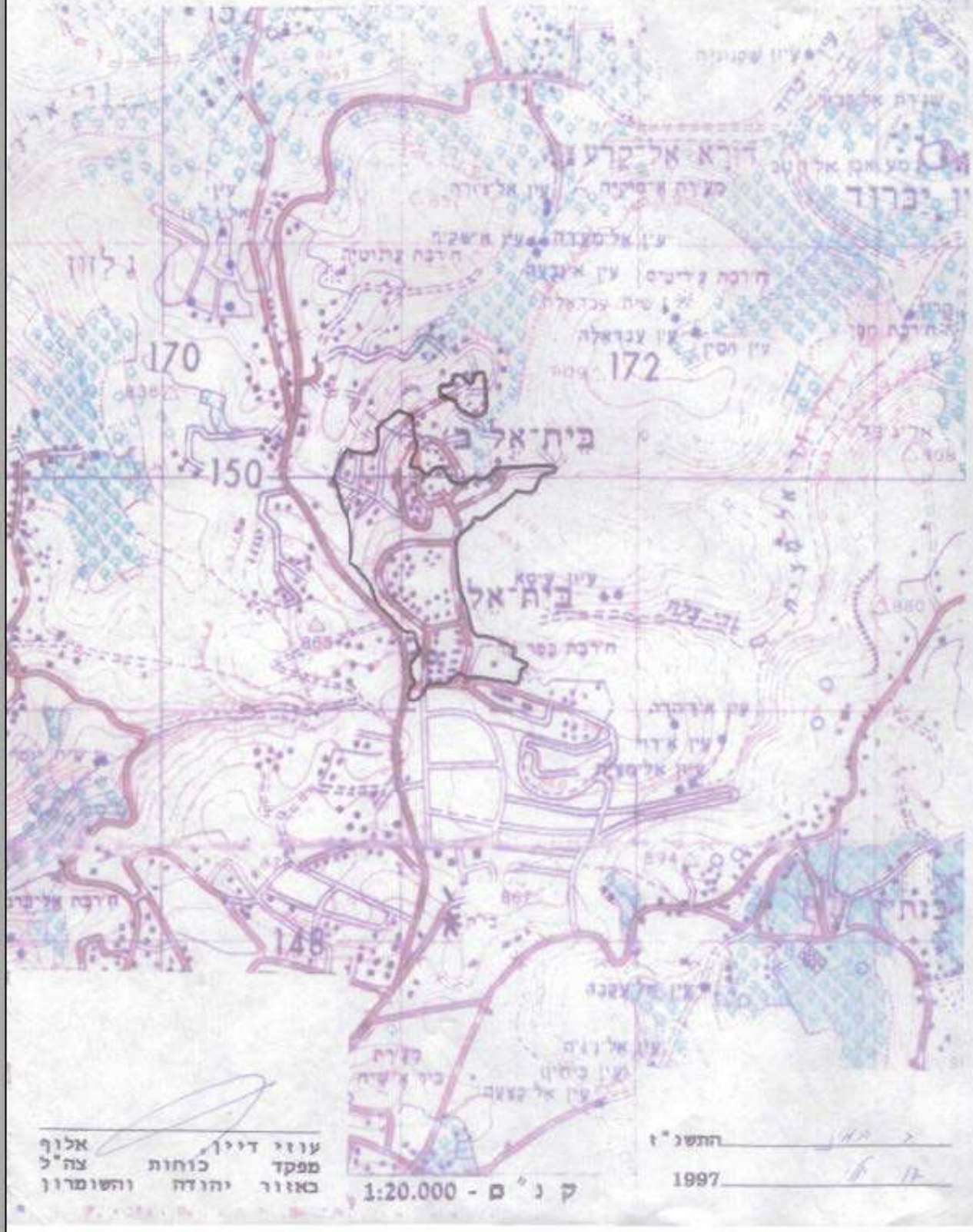
3. الاسم  
يسمى هذا الاعلان: "اعلان بشأن تشغيل صلاحيات بأماكن معينة (المجلس المحلي بيت ايل) (يهودا والسامرة) , 1997-5757".

عوزي ديان، ألوف	5757	تموز	12
قائد قوات جيش الدفاع لإسرائيلي	1997	تموز	17
بمنطقة يهودا والسامرة			

ישראל חגגה 50 שנה

צו בדבר ניהול מועצות מקומיות (יהודה ושומרון) (מס' 892),  
תשמ"א - 1981

תקנות בדבר מועצות מקומיות (בית אל)



## צבא הגנה לישראל

צו בדבר ניהול מועצות מקומיות (יהודה והשומרון) (מס' 892), התשמ"א-1981

תקנות בדבר ניהול מועצות מקומיות (תיקון מפה) (בית אל)

בתוקף סמכותי לפי סעיף 3 לצו בדבר ניהול מועצות מקומיות (יהודה והשומרון) (מס' 892), התשמ"א-1981, הנני מתקין תקנות אלה:

- |  |                                   |
|--|-----------------------------------|
| <p>1. השטחים המתוחמים בקו במפה המהווה חלק בלתי נפרד מתקנות אלה והחתומה בידי מפקד כוחות צה"ל באזור (להלן – המפה) יתווספו לתחום המועצה המקומית בית אל.</p>   | <p><b>תחום המועצה המקומית</b></p> |
| <p>2. המפה מופקדת לעיון הציבור במקומות הבאים:</p> <p>(א) משרד ראש תחום תשתית במנהל האזרחי לאזור יהודה והשומרון.</p> <p>(ב) משרד הממונה כמשמעותו בתקנון המועצות המקומיות (יהודה והשומרון), התשמ"א-1981.</p> <p>(ג) משרדי המועצה המקומית בית אל.</p> | <p><b>הפקדת מפה</b></p>           |
| <p>3. תחילת תוקפן של תקנות אלה ביום חתימתן.</p>  | <p><b>תחילת התוקף</b></p>         |
| <p>4. תקנות אלה תיקראנה: "תקנות בדבר ניהול מועצות מקומיות (תיקון מפה) (בית אל), התשס"א – 2000".</p>  | <p><b>השם</b></p>                 |

ט"ז כסלו התשס"א

13 בדצמבר 2000

יצחק איתן, אלוף  
מפקד כוחות צה"ל  
באזור יהודה והשומרון



## جيش الدفاع الاسرائيلي

امر بشأن إدارة مجالس محلية (يهودا والسامرة) (رقم 892) , 1981-5741

الأنظمة بشأن المجالس المحلية (تعديل خريطة) (بيت أيل)

وفقاً لصلاحيتي حسب المادة 3 من الامر بشأن ادارة مجالس محلية (يهودا والسامرة) (رقم 892)، 5741-1981، فانني اسن هذه الأنظمة:

**منطقة نفوذ 1. المجلس المحلي** المساحات المحددة بخط على الخريطة التي تشكل جزءاً لا يتجزأ من هذه الأنظمة والموقعة بتوقيع قائد قوات جيش الدفاع الإسرائيلي في المنطقة (فيما يلي-الخريطة)، تضاف لمنطقة نفوذ المجلس المحلي بيت أيل.

**إيداع الخريطة 2.** تودع الخريطة لاطلاع الجمهور في الاماكن التالية:

(أ) مكتب رئيس فرع البنية التحتية في الإدارة المدنية لمنطقة يهودا والسامرة؛

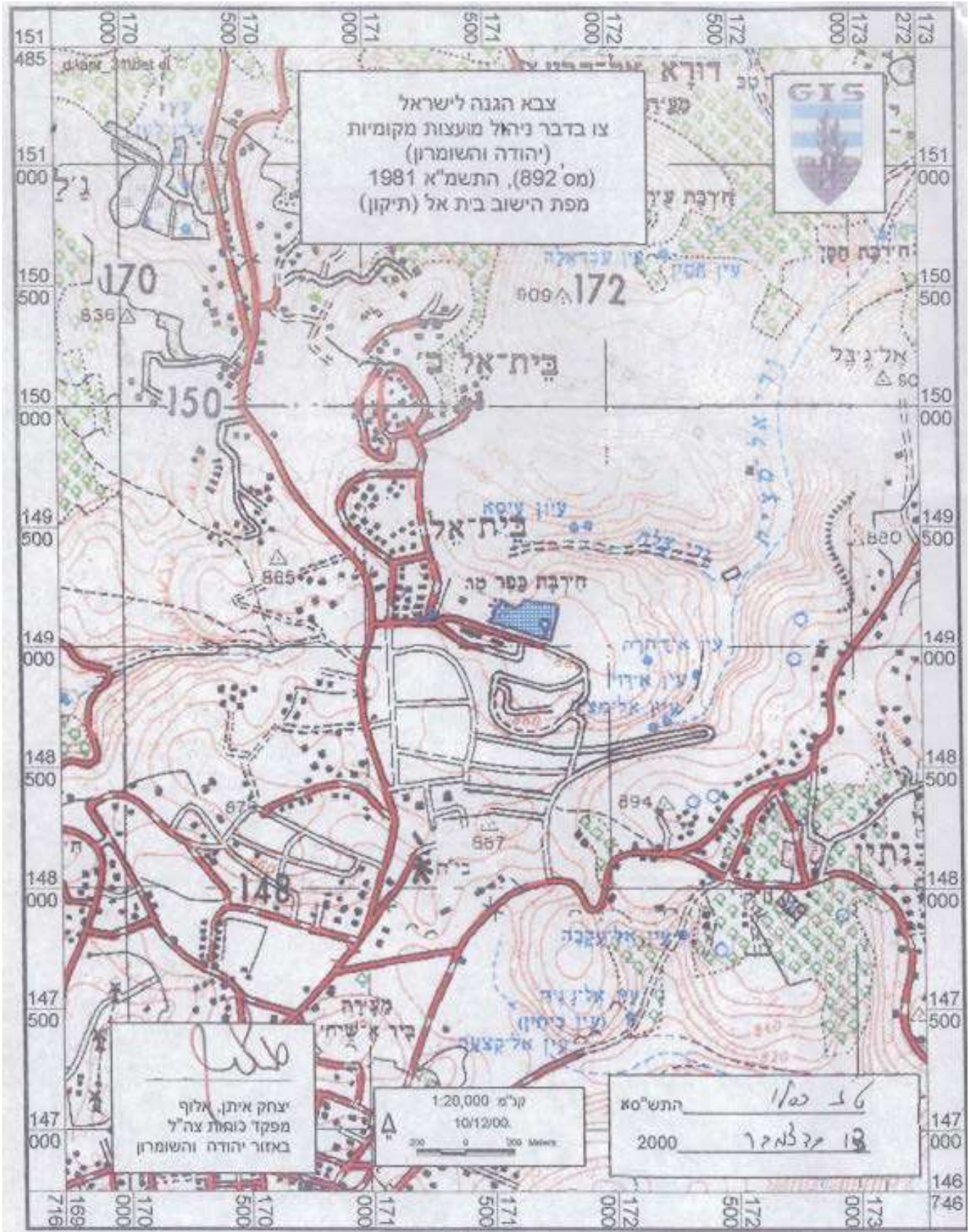
(ب) مكتب المسؤول كمفهومه بقانون أساسي المجالس المحلية (يهودا والسامرة) 1981-5741؛

(ج) مكاتب المجلس المحلي بيت أيل.

**بدء سريان 3.** بدء سريان هذه الانظمة في يوم توقيعها.

**الاسم 4.** تسمى هذه الأنظمة: "أنظمة بشأن ادارة مجالس محلية (تعديل خريطة) (بيت أيل) , 2000-5761".

يتسحاق ايتان ، أـلـوـف	5761	كسلو	16
قائد قوات جيش الدفاع لإسرائيلي	2000	كانون ثاني	13
بمنطقة يهودا والسامرة			



## צבא הגנה לישראל

צו בדבר ניהול מועצות מקומיות (יהודה והשומרון) (מס' 892), התשמ"א-1981

תקנות בדבר מועצות מקומיות (תיקון מפה) (בית אל)

בתוקף סמכותי לפי סעיף 3 לצו בדבר ניהול מועצות מקומיות (יהודה והשומרון) (מס' 892), התשמ"א-1981, הנני מתקין תקנות אלה:

- תחום המועצה המקומית**
1. א. השטחים המתוחמים בצבע כחול במפה המהווה חלק בלתי נפרד מתקנות אלה והחתומה על ידי (להלן: "המפה"), יתווספו לתחום הקיים של המועצה המקומית בית אל (להלן: "המועצה").
- ב. למען הסר ספק, הנני קובע כי מיקומו של תחום המועצה ייקבע בהתאם לקווי האורך וקווי הרוחב המסומנים במפה.
- פרסום**
2. העותקים מתקנות אלה ומהמפה יופקדו לעיונו של כל אדם בשעות העבודה הרגילות של המשרדים הבאים:
- א. משרד ראש תחום תשתית במנהל האזרחי לאזור יהודה והשומרון;
- ב. משרד הממונה כמשמעותו בתקנון המועצות המקומיות (יהודה והשומרון), התשמ"א-1981;
- ג. משרדי המועצה.
- תחולה**
3. תחילת תוקפן של תקנות אלה ביום חתימתן.
- השם**
4. תקנות אלה תיקראנה: "תקנות בדבר מועצות מקומיות (תיקון מפה) (בית אל), התשע"ב-2012".

ז'	בתמוז	התשע"ב	ניצן אלון,	אלוף
27	יוני	2012	מפקד	צה"ל
			באזור	יהודה והשומרון

## جيش الدفاع الاسرائيلي

امر بشأن إدارة مجالس محلية (يهودا والسامرة) (رقم 892) , 1981-5741

الأنظمة بشأن إدارة المجالس المحلية (تعديل خريطة) (بيت أيل)

وفقاً لصلاحيتي حسب المادة 3 من الامر بشأن ادارة مجالس محلية (يهودا والسامرة) (رقم 892)، 5741-1981، فانني اسن هذه الأنظمة:

**منطقة نفوذ 1. أ.** المساحات المحددة باللون الأزرق على الخريطة التي تشكل جزءاً لا يتجزأ من هذه الأنظمة والموقعة بتوقيعي (فيما يلي-"الخريطة")، تضاف لمنطقة نفوذ الحالية لمجلس محلي بيت أيل (فيما يلي-"المجلس")؛

**المجلس المحلي**

**ب.** لإزالة الشك، أقر بهذا ان منطقة نفوذ المستوطنة تحدد وفق خطوط الطول وخطوط العرض المبينة على الخريطة

**نشر 2.** تودع نسخ من هذه الأنظمة والخريطة لاطلاع أي شخص، خلال ساعات الدوام العادية، في المكاتب التالية:

(أ) مكتب رئيس فرع البنية التحتية في الإدارة المدنية لمنطقة يهودا والسامرة؛

(ب) مكتب المسؤول كمفهومه بقانون أساسي المجالس المحلية (يهودا والسامرة) 1981-5741؛

(ج) مكاتب المجلس.

**بدء سريان 3.** بدء سريان هذه الانظمة في يوم توقيعها.

**الاسم 4.** تسمى هذه الأنظمة: "أنظمة بشأن ادارة مجالس محلية (تعديل خريطة) (بيت أيل) , 2012-5772".

7	تموز	5772	نيتسان ألون ، ألوف
27	حزيران	2012	قائد قوات جيش الدفاع لإسرائيلي بمنطقة يهودا والسامرة





צמח הונגה לישראל  
או בדבר ירחול מועצות מקומיות (יהודה ושומרון)  
1982, החשבים"א - א"א 1981  
מפת הישוב בית אל (תקנון נבולות)

מ.ב. 11  
תחנת מים  
תחנת מים  
תחנת מים  
תחנת מים

1:1,500

תחנת מים  
11.23  
2012

## צבא הגנה לישראל

צו בדבר ניהול מועצות מקומיות (יהודה והשומרון) (מס' 892), התשמ"א-1981

תקנות בדבר מועצות מקומיות (תיקון מפה) (בית אל)

בתוקף סמכותי לפי סעיף 3 לצו בדבר ניהול מועצות מקומיות (יהודה והשומרון) (מס' 892), התשמ"א-1981, הנני מתקין תקנות אלה:

- תחום המועצה המקומית**
1. א. השטחים המתוחמים בצבע כחול במפה המהווה חלק בלתי נפרד מתקנות אלה והחתומה על ידי (להלן: "המפה"), יתווספו לתחום הקיים של המועצה המקומית בית אל (להלן: "המועצה");
- ב. למען הסר ספק, הנני קובע כי מיקומו של תחום המועצה ייקבע בהתאם לקווי האורך וקווי הרוחב המסומנים במפה.
- פרסום**
2. העתקים מתקנות אלה ומהמפה יופקדו לעיונו של כל אדם בשעות העבודה הרגילות של המשרדים הבאים:
- א. משרד ראש תחום תשתית במנהל האזרחי לאזור יהודה והשומרון;
- ב. משרד הממונה כמשמעותו בתקנון המועצות המקומיות (יהודה והשומרון), התשמ"א-1981;
- ג. משרדי המועצה.
- תחולה**
3. תחילת תוקפן של תקנות אלה ביום חתימתן.
- השם**
4. תקנות אלה תיקראנה: "תקנות בדבר מועצות מקומיות (תיקון מפה) (בית אל), התשע"ב-2012".

ניצן אלון,  
מפקד כוחות צה"ל  
אלוף באזור יהודה והשומרון

כ"ט בתמוז התשע"ב  
19 יולי 2012

## جيش الدفاع الاسرائيلي

امر بشأن إدارة مجالس محلية (يهودا والسامرة) (رقم 892) , 1981-5741

الأنظمة بشأن إدارة المجالس المحلية (تعديل خريطة) (بيت أيل)

وفقاً لصلاحيتي حسب المادة 3 من الامر بشأن ادارة مجالس محلية (يهودا والسامرة) (رقم 892)، 5741-1981، فانني اسن هذه الأنظمة:

**منطقة نفوذ 1. أ. المجلس المحلي**  
المساحات المحددة باللون الأزرق على الخريطة التي تشكل جزءاً لا يتجزأ من هذه الأنظمة والموقعة بتوقيعي (فيما يلي-"الخريطة")، تضاف لمنطقة النفوذ الحالية لمجلس محلي بيت أيل (فيما يلي-"المجلس")؛

**ب.** لإزالة الشك، أقر بهذا ان منطقة نفوذ المستوطنة تحدد وفق خطوط الطول وخطوط العرض المبينة على الخريطة.

**نشر 2.** تودع نسخ من هذه الأنظمة والخريطة لاطلاع أي شخص، خلال ساعات الدوام العادية، في المكاتب التالية:

(أ) مكتب رئيس فرع البنية التحتية في الإدارة المدنية لمنطقة يهودا والسامرة؛

(ب) مكتب المسؤول كمفهومه بقانون أساسي المجالس المحلية (يهودا والسامرة) 1981-5741؛


(ج) مكاتب المجلس.

**بدء سريان 3.** بدء سريان هذه الانظمة في يوم توقيعها.

**الاسم 4.** تسمى هذه الأنظمة: "أنظمة بشأن ادارة مجالس محلية (تعديل خريطة) (بيت أيل) , 2012-5772".

29	تموز	5772	نيتسان ألون ، ألوف
19	تموز	2012	قائد قوات جيش الدفاع لإسرائيلي بمنطقة يهودا والسامرة





מבנה  
מבנה

מבנה  
מבנה

צמח הגנה לישראל  
 צו בדבר ניהול מועצות מקומיות (הודעה והשומרון)  
 (מס', 892) / התשס"א - 1981  
 מפת הישוב לית אל (תצוקין)





## צבא הגנה לישראל

צו בדבר ניהול מועצות אזוריות (יהודה והשומרון) (מס' 893), התשמ"א-1981

תקנות בדבר ניהול מועצות מקומיות (תיקון מפה) (בית אל)

בתוקף סמכותי לפי סעיף 3 לצו בדבר ניהול מועצות מקומיות (יהודה והשומרון) (מס' 892), התשמ"א-1981, הנני מתקין תקנות אלה:

- תחום המועצה מקומית**
1. א. השטח המתוחם בצבע כחול במפה המהווה חלק בלתי נפרד מתקנות אלה והחתומה על ידי (להלן: "המפה") יתווסף לתחום השיפוט הקיים של המועצה המקומית בית אל (להלן: "המועצה").
- ב. למען הסר ספר, הנני קובע כי מיקומו של תחום המועצה ייקבע בהתאם לקווי האורך וקווי הרוחב המסומנים במפה.
- פרסום**
2. העתקים מתקנות אלה ומהמפה יופקדו לעיונו של כל אדם בשעות העבודה הרגילות של המשרדים הבאים:
- א. משרד ראש תחום תשתית במנהל האזרחי לאזור יהודה והשומרון;
- ב. משרד הממונה כמשמעותו בתקנון המועצות המקומיות (יהודה והשומרון), התשמ"א - 1981;
- ג. משרדי המועצה.
- תחולה**
3. תחילת תוקפן של תקנות אלה ביום חתימתן.
- השם**
4. תקנות אלה תיקראנה: "תקנות בדבר ניהול מועצות מקומיות(תיקון מפה) (בית אל) (יהודה והשומרון), התשע"ב-2012"

אלוף	ניצן אלון,	כ"ד	באלול	התשע"ב
צה"ל	מפקד כוחות	11	ספטמבר	2012
השומרון	באזור יהודה			

## جيش الدفاع الاسرائيلي

امر بشأن إدارة مجالس محلية (يهودا والسامرة) (رقم 892) , 1981-5741

الأنظمة بشأن إدارة المجالس المحلية (تعديل خريطة) (بيت أيل)

وفقاً لصلاحيتي حسب المادة 3 من الامر بشأن ادارة مجالس محلية (يهودا والسامرة) (رقم 892)، 5741-1981، فانني اسن هذه الأنظمة:

**منطقة نفوذ 1. أ.** المساحة المحددة باللون الازرق على الخريطة التي تشكل جزءاً لا يتجزأ من هذه الأنظمة والموقعة بتوقيعي (فيما يلي-"الخريطة")، تضاف لمنطقة النفوذ الحالية لمجلس محلي بيت أيل (فيما يلي-" المجلس")؛  
**المجلس المحلي**

**ب.** لإزالة الشك، أقر بهذا ان منطقة نفوذ المجلس تحدد وفق خطوط الطول وخطوط العرض المبينة على الخريطة

**نشر 2.** تودع نسخ من هذه الأنظمة والخريطة لاطلاع أي شخص، خلال ساعات الدوام العادية، في المكاتب التالية:

(أ) مكتب رئيس فرع البنية التحتية في الإدارة المدنية لمنطقة يهودا والسامرة؛

(ب) مكتب المسؤول كمفهومه بقانون أساسي المجالس المحلية (يهودا والسامرة) 1981-5741؛

(ج) مكاتب المجلس.

**بدء سريان 3.** بدء سريان هذه الانظمة في يوم توقيعها.

**الاسم 4.** تسمى هذه الأنظمة: "أنظمة بشأن ادارة مجالس محلية (تعديل خريطة) (بيت أيل)", 2012-5772.

24	أول	5772	نيتسان الون ، أوف
11	أيلول	2012	قائد قوات جيش الدفاع لإسرائيلي بمنطقة يهودا والسامرة



חשבונית מס' 11  
 תאריך: 2012  
 מס' חשבונית: 11  
 מס' חשבונית: 11  
 מס' חשבונית: 11

1:5,000  
 1:5,000

חשבונית מס' 11  
 תאריך: 2012  
 מס' חשבונית: 11

ארבעה יוני 2012  
 (תאריך תחילת עבודות) (תאריך תחילת עבודות)  
 1981 (תאריך תחילת עבודות) (תאריך תחילת עבודות)  
 2687 (תאריך תחילת עבודות) (תאריך תחילת עבודות)



## צבא הגנה לישראל

**צו בדבר ניהול מועצות מקומיות (יהודה והשומרון) (מס' 892), התשמ"א-1981**

**תקנות בדבר מועצות מקומיות (תיקון מפה) (בית אל)**

בתוקף סמכותי לפי סעיף 3 לצו בדבר ניהול מועצות מקומיות (יהודה והשומרון) (מס' 892),  
התשמ"א-1981, הנני מתקין תקנות אלה:

	1.	א.	השטחים המתוחמים בצבע אדום במפה המהווה חלק בלתי נפרד מתקנות אלה והחתומה על ידי (להלן: "המפה"), יתווספו לתחום השיפוט הקיים של המועצה המקומית בית אל (להלן: "המועצה"); והשטחים המתוחמים בצבע צהוב במפה ייגרעו מתחום שיפוט המועצה.	תחום המועצה המקומית					
		ב.	למען הסר ספק, הנני קובע כי מיקומו של תחום המועצה ייקבע בהתאם לקווי האורך וקווי הרוחב המסומנים במפה.						
	2.		העותקים מתקנות אלה ומהמפה יופקדו לעיונו של כל אדם בשעות העבודה הרגילות של המשרדים הבאים:	פרסום					
		א.	משרד ראש תחום תשתית במנהל האזרחי לאזור יהודה והשומרון;						
		ב.	משרד הממונה כמשמעותו בתקנון המועצות המקומיות (יהודה והשומרון), התשמ"א-1981;						
		ג.	משרדי המועצה.						
	3.		תחילת תוקפן של תקנות אלה ביום חתימתן.	תחולה					
	4.		תקנות אלה תיקראנה: "תקנות בדבר מועצות מקומיות (תיקון מפה) (בית אל), התשע"ג-2013".	השם					

יט' בסיוון      התשע"ג

28 במאי      2013

ניצן אלון,      אלוף  
מפקד      כוחות      צה"ל  
באזור יהודה והשומרון



## جيش الدفاع الاسرائيلي

امر بشأن إدارة مجالس محلية (يهودا والسامرة) (رقم 892) , 1981-5741

الأنظمة بشأن إدارة المجالس المحلية (تعديل خريطة) (بيت أيل)

وفقاً لصلاحياتي حسب المادة 3 من الامر بشأن ادارة مجالس محلية (يهودا والسامرة) (رقم 892)، 5741-1981، فانني اسن هذه الأنظمة:

**منطقة نفوذ 1. أ.** المساحات المحددة باللون الأحمر على الخريطة التي تشكل جزءاً لا يتجزأ من هذه الأنظمة والموقعة بتوقيعي (فيما يلي-"الخريطة")، تضاف لمنطقة النفوذ الحالية لمجلس محلي بيت أيل (فيما يلي-"المجلس") والمساحات المحددة باللون الأصفر تقلص من منطقة نفوذ المجلس.

**المجلس المحلي**

**ب.** لإزالة الشك، أقر بهذا ان منطقة نفوذ المستوطنة تحدد وفق خطوط الطول وخطوط العرض المبينة على الخريطة

**نشر 2.** تودع نسخ من هذه الأنظمة والخريطة لاطلاع أي شخص، خلال ساعات الدوام العادية، في المكاتب التالية:

(أ) مكتب رئيس فرع البنية التحتية في الإدارة المدنية لمنطقة يهودا والسامرة؛

(ب) مكتب المسؤول كمفهومه بقانون أساسي المجالس المحلية (يهودا والسامرة) 1981-5741؛

(ج) مكاتب المجلس.

**بدء سريان 3.** بدء سريان هذه الانظمة في يوم توقيعها.

**الاسم 4.** تسمى هذه الأنظمة: "أنظمة بشأن ادارة مجالس محلية (تعديل خريطة) (بيت أيل) , 2013-5773".

نيتسان ألون ، ألوف	5773	سيفان	19
قائد قوات جيش الدفاع لإسرائيلي	2013	أيار	28
بمنطقة يهودا والسامرة			

צבא הגנה לישראל  
 עו בדבר ניהול מועצות מקומיות (יהודה ושומרון)  
 (מס' 892), התשמ"א - 1981  
 מפת הישוב בית אל (תיקון גבולות)



הפקידים: יצחק חסון  
 יצחק חסון  
 מפקד כוחות צה"ל  
 באזור יהודה ושומרון

ק"מ: 1:1,500

תאריך: 28 במאי 2013  
 חתום: יצחק חסון

## צבא הגנה לישראל

צו בדבר ניהול מועצות מקומיות (יהודה והשומרון) (מס' 892), התשמ"א-1981

תקנות בדבר ניהול מועצות מקומיות (תיקון מפה) (בית אל), התשע"ז-2017

בתוקף סמכותי לפי סעיף 3 לצו בדבר ניהול מועצות מקומיות (יהודה והשומרון) (מס' 892), התשמ"א-1981 וייתר סמכויותיי על-פי כל דין, הנני מתקין תקנות אלה:

- |  |                                   |
|--|-----------------------------------|
| <p>1. השטח המסומן בצבע אדום במפה, המהווה חלק בלתי נפרד מתקנות אלה והחתומה על ידי (להלן: "המפה"), יתווסף לתחום המועצה המקומית בית אל (להלן: "המועצה") והשטח המסומן בצבע צהוב במפה ייגרע מתחום המועצה.</p>   | <p><b>תחום המועצה המקומית</b></p> |
| <p>2. העתקים מתקנות אלה ומהמפה יופקדו לעיונו של כל אדם בשעות העבודה הרגילות של המשרדים הבאים:</p> <p>א. משרד ראש תחום תשתית במנהל האזרחי לאזור יהודה והשומרון;</p> <p>ב. משרד הממונה כמשמעותו בתקנון המועצות המקומיות (יהודה והשומרון), התשמ"א-1981;</p> <p>ג. משרדי המועצה.</p> | <p><b>פרסום</b></p>               |
| <p>3. תחילת תוקפן של תקנות אלה ביום חתימתן.</p>  | <p><b>תחולה</b></p>               |
| <p>4. תקנות אלה תיקראנה: "תקנות בדבר ניהול מועצות מקומיות (תיקון מפה) (בית אל), התשע"ז-2017".</p>  | <p><b>השם</b></p>                 |

רוני נומה, אלוף  
מפקד כוחות צה"ל  
באזור יהודה והשומרון

א' בתמוז התשע"ז  
25 יוני 2017

## جيش الدفاع الاسرائيلي

امر بشأن إدارة مجالس محلية (يهودا والسامرة) (رقم 892) , 1981-5741

الأنظمة بشأن إدارة المجالس المحلية (تعديل خريطة) (بيت أيل), 2017-5777

وفقاً لصلاحيتي حسب المادة 3 من الامر بشأن ادارة مجالس محلية (يهودا والسامرة) (رقم 892)، 5741-1981 وبقاى صلاحيتي حسب أي قانون، فانني اسن هذه الأنظمة:

**منطقة نفوذ 1. المجلس المحلي**  
المساحة المحددة باللون الاحمر على الخريطة التي تشكل جزءاً لا يتجزأ من هذه الأنظمة والموقعة بتوقيعي (فيما يلي-"الخريطة")، تضاف لمنطقة النفوذ الحالية لمجلس محلي بيت أيل (فيما يلي-" المجلس") والمساحة المحددة باللون اصفر على الخريطة تقلص من منطقة نفوذ المجلس.

**نشر 2.** تودع نسخ من هذه الأنظمة والخريطة لاطلاع أي شخص، خلال ساعات الدوام العادية، في المكاتب التالية:

(أ) مكتب رئيس فرع البنية التحتية في الإدارة المدنية لمنطقة يهودا والسامرة؛

(ب) مكتب المسؤول كمفهومه بقانون أساسي المجالس المحلية (يهودا والسامرة) 1981-5741؛

(ج) مكاتب المجلس.

**بدء سريان 3.** بدء سريان هذه الانظمة في يوم توقيعها.

**الاسم 4.** تسمى هذه الأنظمة: "أنظمة بشأن ادارة مجالس محلية (تعديل خريطة) (بيت أيل), 2017-5777".

روني نومة ، أوف	5777	تموز	1
قائد قوات جيش الدفاع لإسرائيلى	2017	حزيران	25
بمنطقة يهودا والسامرة			



צמח הגנה לישראל  
 פו בדבר ניהול מועצות מקומיות (החלטה והשגורון) (מס' 892), התשמ"א - 1981  
 מפת הישוב בית אל (תיקון גבולות)



4307994  
 אמצע יוני 2017  
 גולן, אילן  
 רותי מפקד מוחות צה"ל  
 באזור יחידה והשומר

אברהם חתש"ז  
 כ"ז כ"ז  
 2017

ק"מ: 1:1,250

הופק ע"י תחום תשתית



## צבא הגנה לישראל

**צו בדבר ניהול מועצות אזוריות (יהודה והשומרון) (מס' 783), התשל"ט-1979**

### **תקנות בדבר מועצות אזוריות (תיקון התוספת) (תיקון מס' 28)**

בתוקף סמכותי לפי סעיף 1א לצו בדבר ניהול מועצות אזוריות (יהודה והשומרון) (מס' 783),  
התשל"ט-1979 (להלן: "הצו"), הנני מתקין תקנות אלה:

<b>1.</b>	בפסקה (ה) שבתוספת לצו, יימחק השם: "עופרים".	<b>תיקון התוספת</b>
<b>2.</b>	מהשטח הנושא את שמה של המועצה האזורית מטה בנימין, המתוחם במפה שנחתמה בידי מפקד האזור ביום כ"א באב התשמ"א (21 באוגוסט 1981), ייגרע השטח המתוחם בקו במפה המהווה חלק בלתי נפרד מתקנות אלה והחתומה בידי מפקד כוחות צה"ל באזור (להלן: "המפה").  למען הסר ספק, הנני קובע כי מיקומו של השטח המתוחם בקו במפה ייקבע בהתאם לקווי האורך והרוחב המסומנים במפה.	<b>תיקון המפה</b>
<b>3.</b>	המפה מופקדת לעיון הציבור במקומות הבאים:  (א) משרד ראש תחום תשתית במינהל האזרחי לאזור יהודה והשומרון.  (ב) משרד הממונה כמשמעותו בתקנון המועצות המקומיות (יהודה והשומרון), התשמ"א – 1981.  (ג) משרד המועצה המקומית מטה בנימין.	<b>הפקדת המפה</b>
<b>4.</b>	המקרקעין שהיו בבעלותו או בחזקתו של הועד המקומי עופרים ערב תחילתן של תקנות אלה, וכן כל זכות ראויה או מוחזקת וכל טובות ההנאה שהיו לו אותה שעה במקרקעין יוקנו למועצה המקומית בית אריה.	<b>הקניית מקרקעין</b>
<b>5.</b>	כל המטלטלין של הועד המקומי עופרים, כל החובות שחייבים לו וכל ההתחייבויות שקיבל על עצמו כדין, יועברו למועצה מקומית בית אריה.	<b>הקניית מטלטלין וזכויות</b>
<b>6.</b>	תחילת תוקפן של תקנות אלה ביום חתימתן.	<b>תחילת תוקף</b>
<b>7.</b>	תקנות אלה תיקראנה: "תקנות המועצות האזוריות (תיקון התוספת)(תיקון מס'28)(יהודה והשומרון), התשס"ד – 2004.	<b>השם</b>
	<b>משה קפלינסקי, אלוף</b>	<b>יח' באייר התשס"ד</b>
	<b>מפקד כוחות צה"ל באזור יהודה והשומרון</b>	<b>9 במאי 2004</b>

## צבא הגנה לישראל

צו בדבר ניהול מועצות מקומיות (יהודה והשומרון) (מס' 892), התשמ"א-1981

### תקנות בדבר מועצות מקומיות (החלפת מפות) (בית אריה)

בתוקף סמכותי לפי סעיפים 3 ו-3א לצו בדבר ניהול מועצות מקומיות (יהודה והשומרון) (מס' 892), התשמ"א-1981, הנני מתקין תקנות אלה:

**תחום המועצה** 1. תחום המועצה המקומית בית אריה הוא השטח המתוחם בקו במפה המהווה חלק בלתי נפרד מתקנות אלה והחתומה בידי מפקד כוחות צה"ל באזור (להלן - המפה).

**הפקדת המפה** 2. המפה מופקדת לעיון הציבור במקומות הבאים:

(א) משרד ראש תחום תשתית במינהל האזרחי לאזור יהודה והשומרון.

(ב) משרד הממונה כמשמעותו בתקנון המועצות המקומיות (יהודה והשומרון), התשמ"א - 1981.

(ג) משרד המועצה המקומית בית אריה.

**הוראות מעבר** 3. א. המועצה המקומית בית אריה (להלן: "המועצה המקומית") תהיה חליפתו של הועד המקומי עופרים (להלן: "הועד המקומי"), הן לזכויותיו והן לחובותיו ולהתחייבויותיו והן למעמדו בכל ענין אחר, וכן חליפתה של המועצה האזורית מטה בנימין (להלן: "המועצה האזורית"), לזכויותיה, לחובותיה, להתחייבויותיה ולמעמדה בכל ענין אחר בגין פעולתה בתחום שטחו של הועד המקומי עופרים, ובין השאר לענין ארנונות, אגרות, היטלים, דמי השתתפות ותשלומי חובה אחרים שהטילו המועצה האזורית או הועד המקומי וטרם נגבו, ולענין רכוש וזכויות אחרות במקרקעין או במטלטלין.

ב. בכפוף לאמור בס"ק (א), הליך שהיה תלוי ועומד ערב תחילתן של תקנות אלה בתחום הועד המקומי או ברשות מרשויותיו, או בתחום המועצה האזורית או ברשות מרשויותיה, שעילתו בתחום שטחו של הועד המקומי, ימשיכו לדון ולהכריע בו במועצה המקומית או ברשות מרשויותיה, הכל לפי הענין.

ג. הליך שהיה תלוי ועומד ערב תחילתן של תקנות אלה לפני בית משפט, בית דין או רשות שיפוטית אחרת (להלן: "רשות שיפוטית") שהקימה המועצה האזורית או שאזור שיפוטה של הרשות השיפוטית כולל את תחום המועצה האזורית, תמשיך אותה רשות שיפוטית לדון ולהכריע בו, אלא אם החליטה להעביר את הדיון וההכרעה בהליך האמור לרשות שיפוטית אחרת

שהקימה המועצה המקומית או המצוי בתחומה או שאזור שיפוטה כולל את תחומי המועצה המקומית.

ד. אדם שהיה רשאי להגיש, ערב תחילתן של תקנות אלה ערר, ערעור או כיוצא באלה לועד המקומי או לרשות מרשויותיו או למועצה האזורית או לרשות מרשויותיה, בגין מעשה או מחדל בתחום הועד המקומי, יהיה רשאי להגישו למועצה המקומית או לרשות מרשויותיה; המועד האחרון להגשת ערר, ערעור או כיוצא באלה כאמור, יוארך בשלושה ימים נוספים.

ה. לענין הטלת ארנונה כללית על הנכסים שבתחום המועצה המקומית, יראו את צו הארנונה הכללית לשנת 2004 שהוציאה המועצה האזורית כאילו הוצא מטעמה של המועצה המקומית. המועצה המקומית תגבה בתחומה 1/12 מהשיעור השנתי של הארנונה הכללית שהטילה המועצה האזורית עבור כל חודש מיום תחילת תוקפן של תקנות אלה ועד לסיום שנת הכספים 2004. באותם מקרים ששולמה ארנונה כללית למועצה האזורית עבור נכסים המצויים בתחום המועצה המקומית בתשלום אחד בתחילת שנת הכספים 2004, תעביר המועצה האזורית למועצה המקומית 1/12 מסך תשלומים אלה עבור כל חודש מיום תחילת תוקפן של תקנות אלה ועד לסיום שנת הכספים 2004.

ו. הרשיונות, ההיתרים והמסמכים האחרים שהותקנו או ניתנו כדין בתחום הועד המקומי, על-ידי הועד המקומי או על-ידי המועצה האזורית או על-ידי רשות מרשויותיהם, יעמדו בתוקפם, בשינויים המחויבים לפי הענין, עד שיפקעו או ישונו על פי האמור בהם, או על פי כל תחיקת בטחון או עד שהמועצה המקומית או רשות מרשויותיה יבטלו או ישנו אותם מכוח תחיקת בטחון.

4.	כל מפת תיחום קודמת של המועצה המקומית בית אריה - בטלה.	<b>ביטול מפה</b>
5.	תחילת תוקפן של תקנות אלה מיום חתימתן.	<b>תחילת תוקף</b>
6.	תקנות אלה תיקראנה: "תקנות המועצות המקומיות (החלפת מפות) (בית אריה), התשס"ד - 2004.	<b>השם</b>
		<b>יח' באייר</b>
		<b>התשס"ד</b>
		<b>9 במאי</b>
	<b>2004</b>	
	<b>אלוף</b>	
	<b>משה קפלינסקי,</b>	
	<b>מפקד כוחות</b>	
	<b>צה"ל</b>	
	<b>באזור יהודה</b>	
	<b>והשומרון</b>	



## جيش الدفاع الاسرائيلي

امر بشأن إدارة مجالس اقليمية (يهودا والسامرة) (رقم 783), 1979-5739

الأنظمة بشأن ادارة مجالس اقليميه (تعديل الذيل) (تعديل رقم 28)

وفقاً لصلاحياتي حسب البند 1أ من الامر بشأن اداره مجالس اقليميه (يهودا والسامرة) (783)، 5739-1979 (فيما يلي: "الامر")، فإني اسن هذه الأنظمة:

1. تعديل الذيل  
في الفقرة هـ من ذيل الأمر، يحى الاسم "عوفريم".
2. تعديل الخريطة  
من المنطقة التي تحمل اسم المجلس الإقليمي مطي بنيامين، المحددة على الخريطة الموقعة على يد قائد المنطقة ببيوم 21 آب 5741 (21 آب 1981)، تقلص المساحة المحددة بخط على الخريطة التي تشكل جزء لا يتجزأ من هذه الأنظمة والموقعة على يد قائد قوات جيش الدفاع الإسرائيلي في المنطقة (فيما يلي: "الخريطة").
3. ايداع الخريطة  
تودع الخريطة لاطلاع الجمهور في الأماكن التالية:  
(أ) مكتب رئيس فرع البنية التحتية في الإدارة المدنية لمنطقة يهودا والسامرة.  
(ب) مكتب المسؤول كمفهومه بقانون أساسي المجالس المحلية (يهودا والسامرة) 1981-5741.  
(ج) مكتب المجلس الإقليمي مطي بنيامين.
4. تخصيص العقارات  
تخصص العقارات التي كانت بملكية أو تحت تصرف اللجنة المحلية عوفريم قبل بدء سريان هذه الأنظمة وكذلك كل الحقوق القانونية أو تحت تصرف وكل المصالح التي كانت لها في العقارات، تخصص للمجلس المحلي بيت أريه.
5. تخصيص الأموال المنقولة والحقوق  
كل الأموال المنقولة التي تملكها اللجنة المحلية عوفريم، وكل الديون التي تستحقها وكل التعهدات التي تعهدتها بشكل قانوني، تنقل للمجلس المحلي بيت أريه.
6. بدء سريان  
بدء سريان هذه الأنظمة في يوم توقيعها.
7. الاسم  
تسمى هذه الأنظمة: "أنظمة المجالس الإقليمية (تعديل الذيل) (تعديل رقم 28) (يهودا والسامرة)، 2004-5764

18	ايار	5764	موشه كبلينسكي، أوف
9	ايار	2004	قائد قوات جيش الدفاع لإسرائيلي بمنطقة يهودا والسامرة

## جيش الدفاع الاسرائيلي

امر بشأن إدارة مجالس محلية (يهودا والسامرة) (رقم 892) , 1981-5741

الأنظمة بشأن المجالس المحلية (تبديل خرائط) (بيت أريه)

وفقاً لصلاحياتي حسب المواد 3 و-3أ من الامر بشأن ادارة مجالس محلية (يهودا والسامرة) (رقم 892)،  
1981-5741، فانني اسن هذه الأنظمة:

**منطقة نفوذ 1. المجلس المحلي**  
منطقة نفوذ المجلس المحلي بيت اريه هي المساحة المحددة بخط على الخريطة التي تشكل جزءاً لا يتجزأ من هذه الأنظمة والموقعة على يد قائد قوات جيش الدفاع الإسرائيلي في المنطقة (فيما يلي-الخريطة)

لإزالة الشك، أقر بهذا ان منطقة نفوذ المستوطنة تحدد وفق خطوط الطول وخطوط العرض المبينة على الخريطة

**2. ايداع الخريطة**  
تودع نسخ من هذه الخريطة في الاماكن التالية:

(أ) مكتب رئيس فرع البنية التحتية في الإدارة المدنية لمنطقة يهودا والسامرة؛

(ب) مكتب المسؤول كمفهومه بقانون أساسي المجالس المحلية (يهودا والسامرة) 1981-5741؛

(ج) مكاتب المجلس المحلي بيت أريه.

**3. تعليمات انتقالية**  
(أ) يكون المجلس المحلي بيت اريه (فيما يلي: "المجلس المحلي") بديلاً

للجنة المحلية عوفريم (فيما يلي: "اللجنة المحلية")، بالنسبة لحقوقها وبالنسبة لديونها وتعهدتها وكذلك بالنسبة لمكانتها في أي امر آخر، وكذلك، يكون بديلاً للمجلس الإقليمي مطي بنيامين (فيما يلي: "المجلس الإقليمي") بالنسبة لحقوقه وبالنسبة لديونه وتعهداته وكذلك بالنسبة لمكانته في أي امر آخر بكل ما يتعلق بنشاطه في منطقة نفوذ اللجنة المحلية عوفريم. ويشمل في جملة الامر، ضريبة الأملاك، رسوم، ضرائب، رسوم اشتراك، ورسوم ملزمة أخرى التي فرضت على يد المجلس الإقليمي او اللجنة المحلية ولم يتم جبايتها بعد، وبالنسبة لممتلكات وحقوق أخرى في العقارات او ممتلكات.

(ب) منوطاً بالمذكور في الفقرة (أ) اجراء الذي كان معلقاً قبل بدء هذه الأنظمة وله صلة باللجنة المحلية او احدى مؤسساتها، أو له صلة في المجلس الإقليمي او إحدى مؤسساته، موضوعه يتعلق في منطقة نفوذ اللجنة المحلية، يستمر البحث فيه والبت فيه في المجلس المحلي او احدى مؤسساته، حسب الامر.

(ج) إجراءات قضائية التي كانت قيد البحث امام محاكم، او أي سلطة قضائية أخرى (فيما يلي: "سلطة قضائية") التي أقامها المجلس الإقليمي او منطقة نفوذ السلطة القضائية يشمل منطقة نفوذ المجلس الإقليمي، تستمر السلطة القضائية بالبحث والبت فيه، الا إذا قررت السلطة القضائية نقل الملف والبت فيه للسلطة القضائية أخرى التي أقيمت على يد المجلس المحلي او المتواجد في نطاق منطقة نفوذه، او ان بحال ومنطقة نفوذها تشمل منطقة نفوذ المجلس المحلي.

(د) شخص الذي كان من حقة، قبل بدء سريان هذه الأنظمة، تقديم اعتراض او ما شابه، للجنة المحلية او لأحدى مؤسساتها او للمجلس الإقليمي أو احدى مؤسساته، بسبب فعل أو تقصير بنطاق اللجنة المحلية، يحق له تقديمة للمجلس المحلي او لأحدى مؤسساته، الموعد الأخير لتقديم اعتراض، استئناف او ما شابه، يمدد بثلاثون يوم إضافة.

(هـ) بالنسبة لفرض ضريبة الأملاك العامة على الأملاك التي تشملها منطقة نفوذ المجلس المحلي، يعتبر الامر بشأن ضريبة الأملاك العامة لسنة 2004 الذي أصدره المجلس الإقليمي كأنه أصدر من قبل المجلس المحلي. يجبي المجلس المحلي في نطاق نفوذه 12/1 من المقدار السنوي لضريبة الأملاك العامة التي فرضها المجلس الإقليمي لكل شهر من يوم بدء سريان هذه الأنظمة وحتى نهاية السنة المالية 2004. بالحالات التي تم دفع ضريبة الأملاك للمجلس الإقليمي بالنسبة لممتلكات المتواجدة في منطقة نفوذ المجلس المحلي بدفعة واحدة في بداية السنة المالية 2004،

يحول المجلس الإقليمي للمجلس المحلي 12/1 من حاصل هذه الدفعات كل شهر من يوم بدئ سريان هذه الأنظمة وحتى نهاية السنة المالية 2004.

(و) الرخص، التصاريح والمستندات الأخرى التي أصدرت بشكل قانوني في نطاق منطقة نفوذ اللجنة المحلية، من قبل اللجنة المحلية او من قبل المجلس الاقليمي او احدى مؤسساتهم ببقى سارياً، بالتغيرات الازمة حسب الامر، حتى انتهاء صلاحيتهم او حتى يتم تبديلهم وفق مضمونه، او حسب تشريعات الامن او لغاية الغائهم او تغييرهم من قبل المجلس المحلي او احدى مؤسساته بموجب تشريعات الامن.

4. إلغاء الخريطة تلغى بهذا كل خريطة سابقة التي تحدد منطقة نفوذ المجلس المحلي بيت اريه.

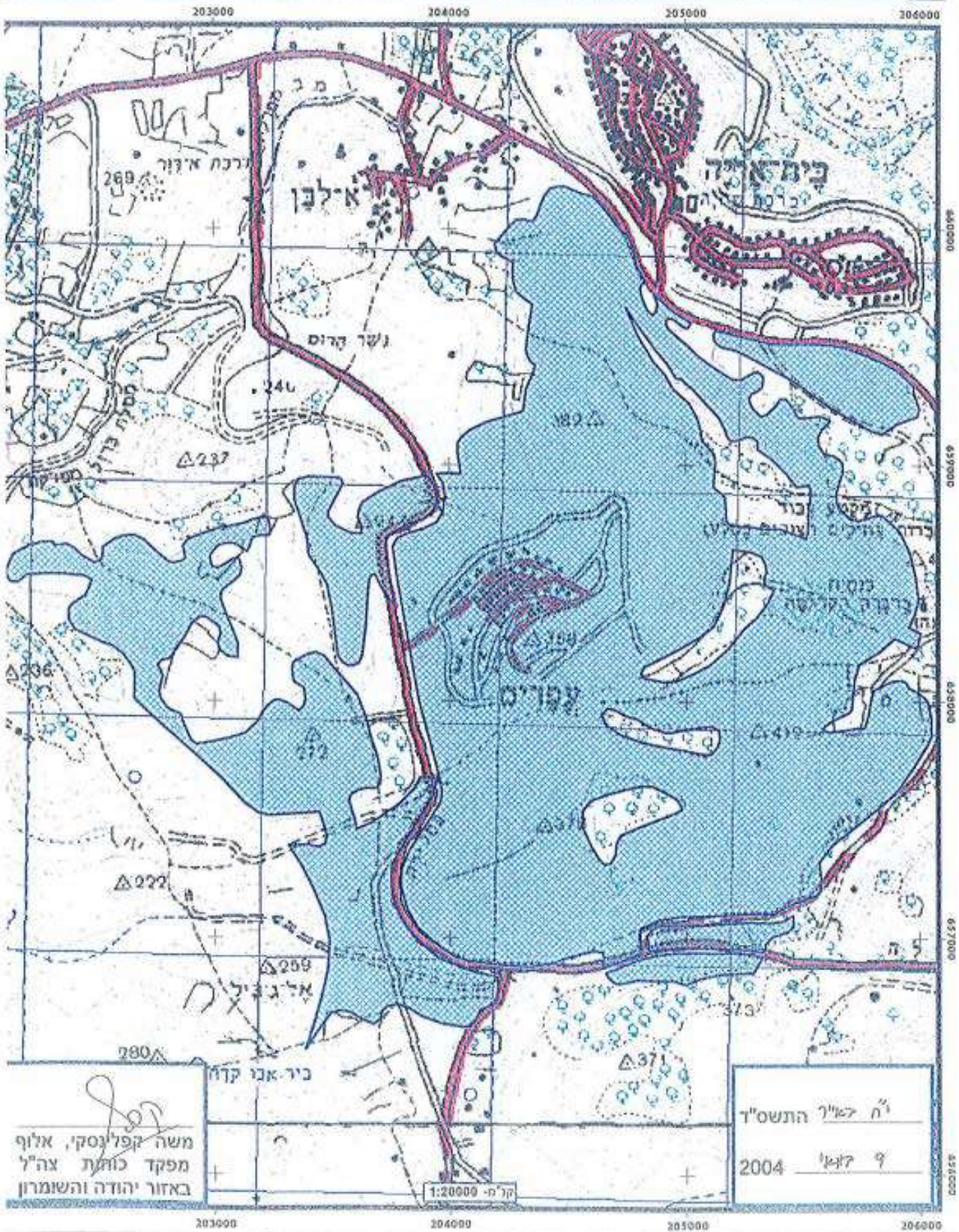
5. بدء سريان بدء سريان هذه الأنظمة في يوم توقيعها.

6. الاسم تسمى هذه الأنظمة: "أنظمة بشأن ادارة مجالس محلية (تبديل خرائط) (بيت اريه) , 2004-5764".

موشه كبلينسكي، ألوف	5764	ايار	18
قائد قوات جيش الدفاع لإسرائيلي	2004	ايار	9
بمنطقة يهودا والسامرة			



צבא ההגנה לישראל  
 צו בדבר ניהול מועצות אזוריות (יהודה והשומרון) (מס' 783), התשל"ט - 1979  
 תקנות המועצות האזוריות (תיקון התוספת) (תיקון מס' 28)

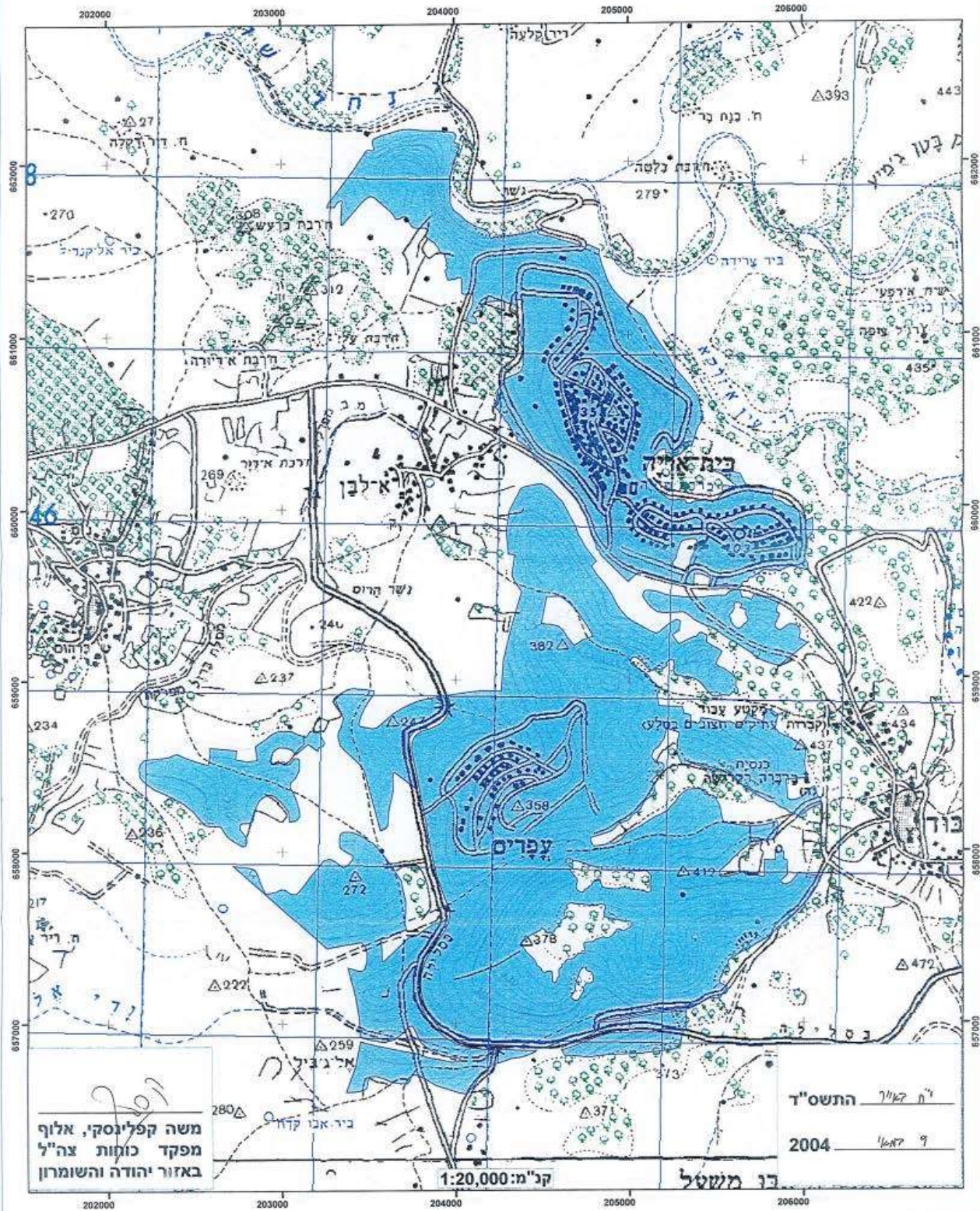


משה קפלינסקי, אלוף  
 מפקד כותת צה"ל  
 באזור יהודה והשומרון

י"ח ט"ז תשס"ד  
 9 באי 2004



**צבא הגנה לישראל**  
**צו בדבר ניהול מועצות מקומיות (יהודה והשומרון)**  
**(מס' 892), התשמ"א 1981**  
**תקנות בדבר מועצות מקומיות (החלפת מפות) (בית אריה)**



## צבא הגנה לישראל

צו בדבר ניהול מועצות מקומיות (יהודה והשומרון) (מס' 892), התשמ"א-1981

תקנות בדבר ניהול מועצות מקומיות (תיקון מפה) (בית אריה), התשע"ו - 2015

בתוקף סמכותי לפי סעיף 3 לצו בדבר ניהול מועצות מקומיות (יהודה והשומרון) (מס' 892), התשמ"א-1981 וייתר סמכויותיי על-פי כל דין, הנני מתקין תקנות אלה:

- תחום המועצה המקומית**
1. א. השטחים המסומנים בצבע אדום במפה, המהווה חלק בלתי נפרד מתקנות אלה והחתומה על ידי (להלן: "המפה"), יתווספו לתחום הקיים של המועצה המקומית בית אריה (להלן: "המועצה"); השטחים המסומנים בצבע צהוב ייגרעו מתחום המועצה הקיים;
- ב. למען הסר ספק, הנני קובע כי מיקומו של תחום המועצה ייקבע בהתאם לקווי האורך וקווי הרוחב המסומנים במפה.
- פרסום**
2. העתקים מתקנות אלה ומהמפה יופקדו לעיונו של כל אדם בשעות העבודה הרגילות של המשרדים הבאים:
- א. משרד ראש תחום תשתית במנהל האזרחי לאזור יהודה והשומרון;
- ב. משרד הממונה כמשמעותו בתקנון המועצות המקומיות (יהודה והשומרון), התשמ"א-1981;
- ג. משרדי המועצה המקומית בית אריה;
- תחולה**
3. תחילת תוקפן של תקנות אלה ביום חתימתן.
- השם**
4. תקנות אלה ייקראו: "תקנות בדבר ניהול מועצות מקומיות (תיקון מפה) (בית אריה), התשע"ו – 2015".

ל' תשרי התשע"ו

13 באוקטובר 2015

רוני נומה, אלוף  
מפקד כוחות צה"ל  
באזור יהודה והשומרון

## جيش الدفاع الاسرائيلي

امر بشأن إدارة مجالس محلية (يهودا والسامرة) (رقم 892) , 1981-5741

الأنظمة بشأن إدارة المجالس المحلية (تعديل خريطة) (بيت أريه) , 2015-5776

وفقاً لصلاحياتي حسب المادة 3 من الامر بشأن ادارة مجالس محلية (يهودا والسامرة) (رقم 892)، 5741-1981، وباقي صلاحياتي حسب أي قانون، فانني اسن هذه الأنظمة:

**منطقة نفوذ 1. أ.** المساحات المحددة باللون الأحمر على الخريطة التي تشكل جزءاً لا يتجزأ من هذه الأنظمة والموقعة بتوقيعي (فيما يلي-"الخريطة")، تضاف لمنطقة النفوذ الحالية لمجلس محلي بيت أريه (فيما يلي-"المجلس")؛ المساحات المحددة باللون الأصفر على الخريطة تقلص من منطقة النفوذ الحالية للمجلس؛

**ب.** لإزالة الشك، أقر بهذا ان منطقة نفوذ المستوطنة تحدد وفق خطوط الطول وخطوط العرض المبينة على الخريطة

**نشر 2.** تودع نسخ من هذه الأنظمة والخريطة لاطلاع أي شخص، خلال ساعات الدوام العادية، في المكاتب التالية:

(أ) مكتب رئيس فرع البنية التحتية في الإدارة المدنية لمنطقة يهودا والسامرة؛

(ب) مكتب المسؤول كمفهومه بقانون أساسي المجالس المحلية (يهودا والسامرة) 1981-5741؛

(ج) مكاتب المجلس المحلي بيت أريه.

**بدء سريان 3.** بدء سريان هذه الانظمة في يوم توقيعها.

**الاسم 4.** تسمى هذه الأنظمة: "أنظمة بشأن ادارة مجالس محلية (تعديل خريطة) (بيت أريه) , 2015-5776".

روني نومه ، أوف	5776	تشري	30
قائد قوات جيش الدفاع لإسرائيلي	2015	تشرين اول	13
بمنطقة يهودا والسامرة			



צבא הגנה לישראל  
צו בדבר ניהול מועצות מקומיות (יהודה והשומרון)  
(מס' 892, התשמ"א - 1981)

תקנות בדבר ניהול מועצות מקומיות (תיקון מפה) (בית אריה עופרים), התשע"ה - 2015



מפקד ע"י בנות המועצה  
  
רני נומה, אלוף  
מפקד כוחות צה"ל  
באזור יהודה והשומרון

התשע"ה \_\_\_\_\_  
2015 \_\_\_\_\_

ק"מ: 1:10,000

## צבא הגנה לישראל

צו בדבר ניהול מועצות אזוריות (יהודה והשומרון) (מס' 783), התשל"ט-1979

### תקנות בדבר מועצות אזוריות (תחום הישוב בית הערבה)(מגילות)

בתוקף סמכותי לפי סעיף 1א לצו בדבר ניהול מועצות אזוריות (יהודה והשומרון) (מס' 783),  
התשל"ט-1979, הנני מתקין תקנות אלה:

- |    |             |   |
|----|-------------|---|
| 1. | תחום היישוב | תחום הישוב בית ערבה הוא השטח המתוחם בקו במפה המהווה חלק בלתי נפרד מתקנות אלה והחתומה בידי מפקד כוחות צה"ל באזור (להלן – המפה).  |
| 2. | הפקדת מפה   | המפה מופקדת לעיון הציבור במקומות הבאים:<br>(א) משרד ראש תחום תשתית במנהל האזרחי לאזור יהודה ושומרון.<br>(ב) משרד הממונה כמשמעותו בתקנון המועצות האזוריות (יהודה ושומרון), התשל"ט – 1979.<br>(ג) משרד המועצה האזורית מגילות.<br>(ד) משרד הוועד המקומי בית הערבה. |
| 3. | ביטול המפה  | כל מפת תיחום של הישוב בית הערבה שהוצאה לפני תחילתן של תקנות אלה – בטלה.   |
| 4. | תחילת התוקף | תחילת תוקפן של תקנות אלה ביום חתימתן.   |
| 5. | השם         | תקנות אלה תיקראנה: "תקנות בדבר ניהול מועצות אזוריות (תחום היישוב בית הערבה)(מגילות), התשנ"ח – 1998".  |

א' שבט	התשנ"ח
28 ינואר	1998
עוזי דיין,	אלוף
מפקד כוחות	צה"ל
באזור יהודה	והשומרון

## جيش الدفاع الاسرائيلي

امر بشأن إدارة مجالس اقليمية (يهودا والسامرة) (رقم 783)، 1979-5739

الأنظمة بشأن مجالس اقليميه (منطقة نفوذ مستوطنة بيت هعرفا) (مجيلوت)

وفقاً لصلاحياتي حسب المادة 1أ من الامر بشأن اداره مجالس اقليميه (يهودا والسامرة) (783)، 5739-1979، فانني اسن هذه الأنظمة:

**1. منطقة نفوذ المنطقة المستوطنة**  
منطقة نفوذ مستوطنة بيت هعرفا هي المساحة المحددة بخط على الخريطة التي تشكل جزءاً لا يتجزأ من هذه الأنظمة والموقعة على يد قائد قوات جيش الدفاع الإسرائيلي في المنطقة (فيما يلي-الخريطة).

**2. ايداع الخريطة**  
تودع الخريطة لاطلاع الجمهور في الاماكن التالية:

(أ) مكتب رئيس فرع البنية التحتية في الإدارة المدنية لمنطقة يهودا والسامرة.

(ب) مكتب المسؤول كمفهومه بقانون اساسي المجالس الاقليميه (يهودا والسامرة) 1979-5739.

(ج) مكتب المجلس الاقليمي مجيلوت.

(د) مكتب اللجنة المحلية بيت هعرفا.

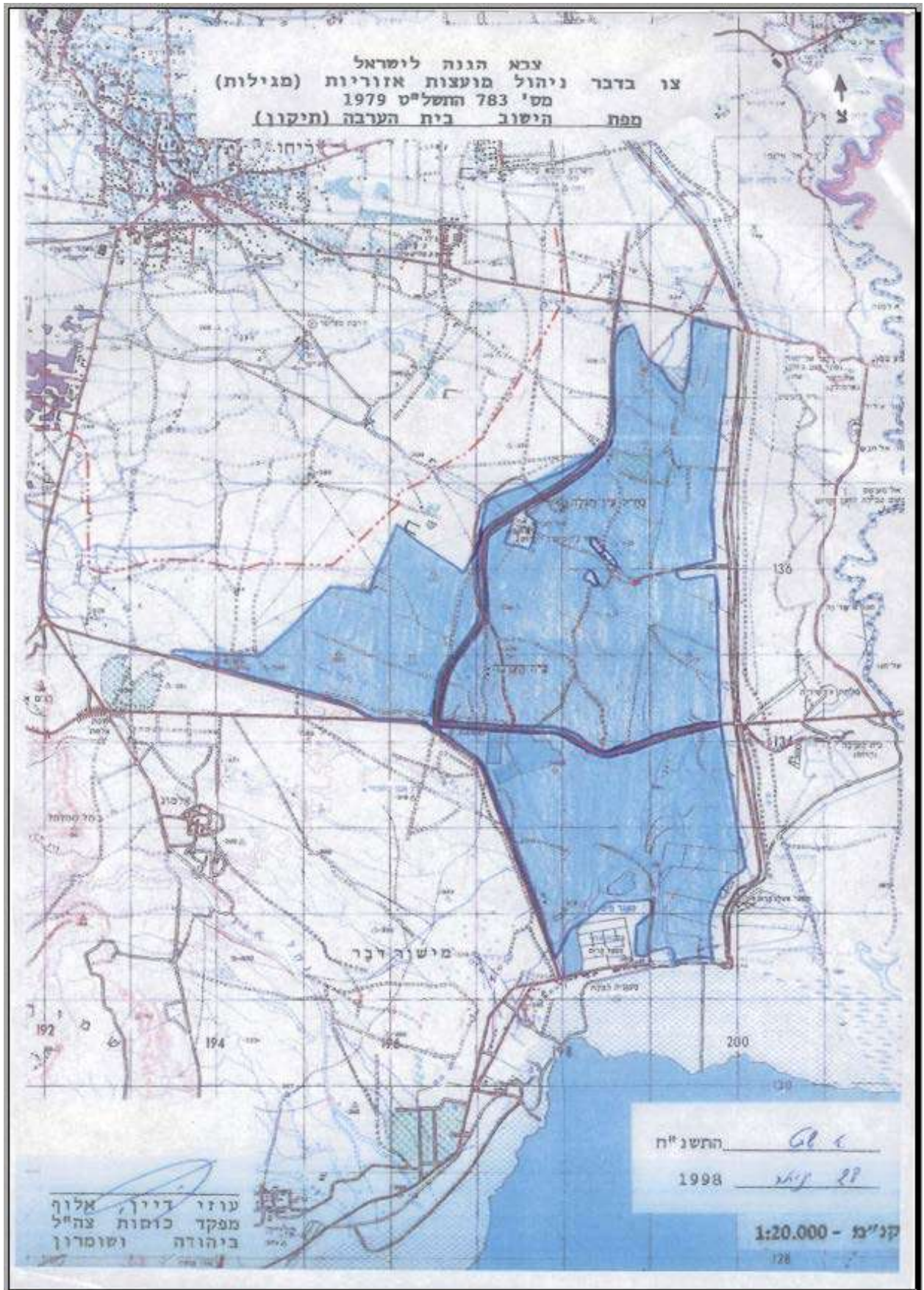
**3. الغاء خريطة**  
تلغى بهذا كل خريطة التي تحدد منطقة نفوذ مستوطنة بيت هعرفا والتي أصدرت قبل موعد بدء سريان هذه الأنظمة.

**4. بدء سريان**  
بدء سريان هذه الأنظمة في يوم توقيعها.

**5. الاسم**  
تسمى هذه الأنظمة: "أنظمة بشأن ادارة مجالس اقليميه (منطقة نفوذ مستوطنه بيت هعرفا) (مجيلوت)، 1998-5748".

عوزي ديان، أوف	5748	شباط	1
قائد قوات جيش الدفاع لإسرائيلي	1998	كانون ثاني	28
بمنطقة يهودا والسامرة			







## צבא הגנה לישראל

צו בדבר ניהול מועצות אזוריות (יהודה והשומרון) (מס' 783), התשל"ט-1979

### תקנות בדבר מועצות אזוריות (תחום הישוב חגי)(הר חברון)

בתוקף סמכותי לפי סעיף 1א לצו בדבר ניהול מועצות אזוריות (יהודה והשומרון) (מס' 783), התשל"ט-1979, הנני מתקין תקנות אלה:

- |    |  |                    |
|----|--|--------------------|
| 1. | הישוב חגי הוא השטח המתוחם בקו במפה המהווה חלק בלתי נפרד מתקנות אלה והחתומה בידי מפקד כוחות צה"ל באזור (להלן – המפה).   | <b>תחום היישוב</b> |
| 2. | המפה מופקדת לעיון הציבור במקומות הבאים:<br>(א) משרד ראש תחום תשתית במנהל האזרחי לאזור יהודה והשומרון.<br>(ב) משרד הממונה כמשמעותו בתקנון המועצות האזוריות (יהודה ושומרון), התשל"ט – 1979.<br>(ג) משרד המועצה האזורית הר חברון.<br>(ד) משרד הוועד המקומי חגי. | <b>הפקדת מפה</b>   |
| 3. | כל מפת תיחום של הישוב בית הערבה שהוצאה לפני תחילתן של תקנות אלה – בטלה.  | <b>ביטול המפה</b>  |
| 4. | תחילת תוקפן של תקנות אלה ביום חתימתן.  | <b>תחילת התוקף</b> |
| 5. | תקנות אלה תיקראנה: "תקנות בדבר ניהול מועצות אזוריות (תחום היישוב חגי)(הר חברון), התשנ"ח – 1998".   | <b>השם</b>         |

כ"ג טבת התשנ"ח

21 ינואר 1998

עוזי דיין, אלוף  
מפקד כוחות צה"ל  
באזור יהודה והשומרון

## جيش الدفاع الاسرائيلي

امر بشأن إدارة مجالس اقليمية (يهودا والسامرة) (رقم 783)، 1979-5739

الأنظمة بشأن مجالس اقليميه (منطقة نفوذ مستوطنة حجاي) (هار حفرون)

وفقاً لصلاحيتي حسب البند 1أ من الامر بشأن اداره مجالس اقليميه (يهودا والسامرة) (783)، 5739-1979، فانني اسن هذه الأنظمة:

**1. منطقة نفوذ المستوطنة** منطقة نفوذ مستوطنة حجاي هي المساحة المحددة بخط على الخريطة التي تشكل جزءاً لا يتجزأ من هذه الأنظمة والموقعة على يد قائد قوات جيش الدفاع الإسرائيلي في المنطقة (فيما يلي-الخريطة).

**2. ايداع الخريطة** تودع الخريطة لاطلاع الجمهور في الامكن التالية:

(أ) مكتب رئيس فرع البنية التحتية في الإدارة المدنية لمنطقة يهودا والسامرة.

(ب) مكتب المسؤول كمفهومه بقانون أساسي المجالس الاقليميه (يهودا والسامرة) 1979-5739.

(ج) مكتب المجلس الاقليمي هار حفرون.

(د) مكتب اللجنة المحلية حجاي.

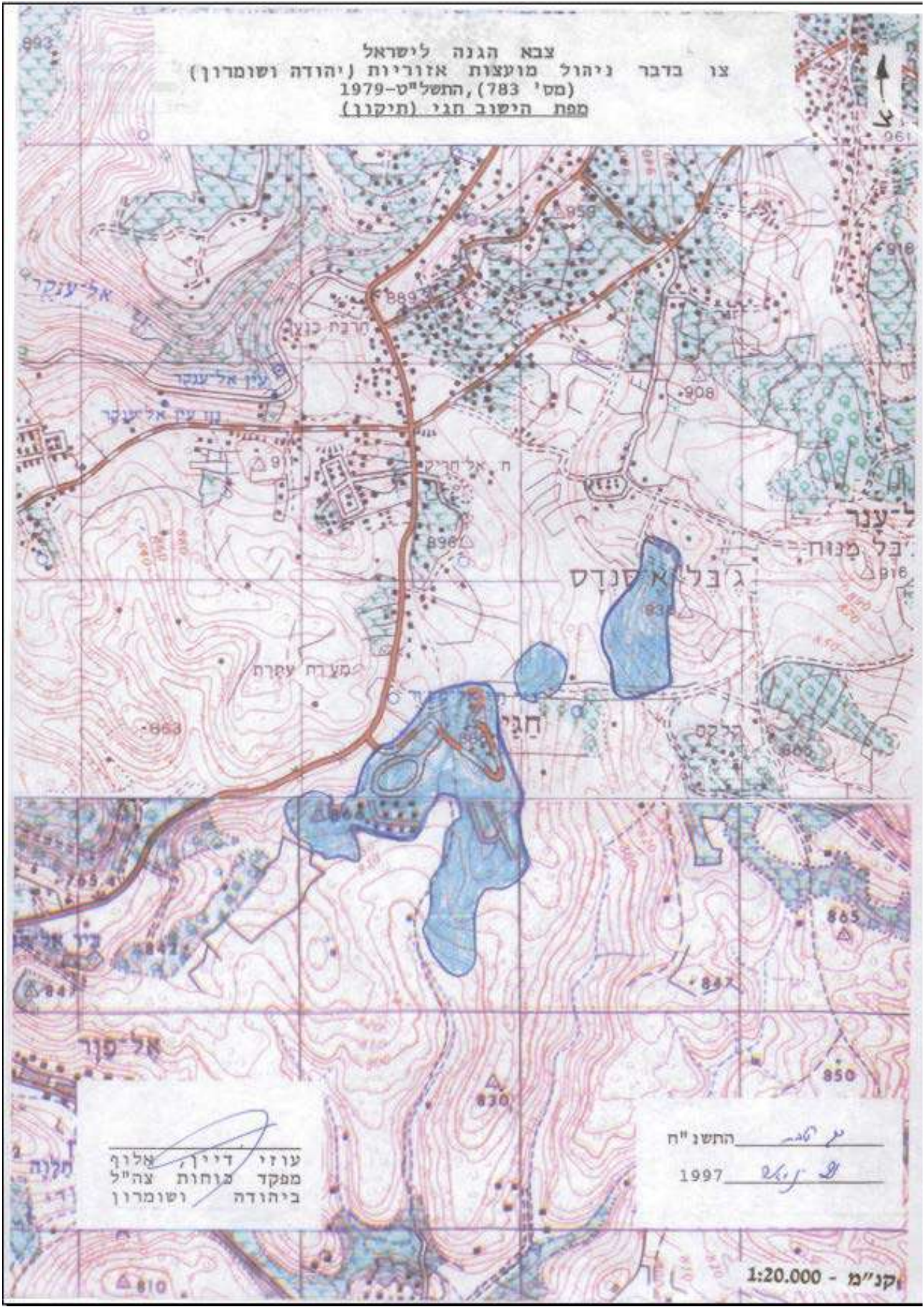
**3. الغاء خريطة** تلغى بهذا كل خريطة التي تحدد منطقة نفوذ مستوطنة حجاي والتي أصدرت قبل موعد بدء سريان هذه الأنظمة.

**4. بدء سريان** بدء سريان هذه الأنظمة في يوم توقيعها.

**5. الاسم** تسمى هذه الأنظمة: "أنظمة بشأن ادارة مجالس اقليميه (منطقة نفوذ مستوطنه حجاي) (هار حفرون)، 1998-5748".

عوزي ديان، أوف	5748	تبات	23
قائد قوات جيش الدفاع لإسرائيلي	1998	كانون ثاني	21
بمنطقة يهودا والسامرة			

צבא הגנה לישראל  
 צו בדבר ניהול מועצות אזוריות (יהודה ושומרון)  
 (מס' 783, התשל"ט-1979)  
 מפת הישוב חגי (תיקון)



עוזי דיין, אלוף  
 מפקד מוחות צה"ל  
 ביהודה ושומרון

החשן"ח  
 1997

קנ"מ - 1:20.000

## צבא הגנה לישראל

צו בדבר ניהול מועצות אזוריות (יהודה והשומרון) (מס' 783), התשל"ט-1979

תקנות בדבר ניהול מועצות אזוריות (תחום הישוב בית חגי – תיקון גבולות)(הר חברון)

בתוקף סמכותי לפי סעיף 1א לצו בדבר ניהול מועצות אזוריות (יהודה והשומרון) (מס' 783), התשל"ט-1979, הנני מתקין תקנות אלה:

- תחום היישוב**
1. א. השטחים המסומנים בצבע אדום במפה המהווה חלק בלתי נפרד מתקנות אלה והחתומה על ידי (להלן: "המפה"), יתווספו לתחום הקיים של היישוב בית חגי (להלן: "היישוב"); השטחים המסומנים במפה בצבע צהוב ייגרעו מתחום היישוב הקיים.
- ב. למען הסר ספק, הנני קובע כי מיקומו של תחום היישוב ייקבע בהתאם לקווי האורך וקווי הרוחב המסומנים במפה.
- פרסום**
2. העתקים מתקנות אלה ומהמפה יופקדו לעיונו של כל אדם בשעות העבודה הרגילות של המשרדים הבאים:
- (א) משרד ראש תחום תשתית במנהל האזרחי לאזור יהודה והשומרון;
- (ב) משרד הממונה כמשמעותו בתקנון המועצות האזוריות (יהודה ושומרון), התשל"ט – 1979;
- (ג) משרד המועצה האזורית הר חברון;
- (ד) משרד הוועד המקומי בית חגי.
- תחילה**
3. תחילת תוקפן של תקנות אלה ביום חתימתן.
- השם**
4. תקנות אלה תיקראנה: "תקנות בדבר ניהול מועצות אזוריות (תחום היישוב בית חגי-תיקון גבולות)(הר חברון), התשע"ג–2013".

ט"ז	באדר	התשע"ג
26	פברואר	2013
ניצן אלון,		
אלוף		
מפקד כוחות		
צה"ל		
באזור יהודה		
והשומרון		



## جيش الدفاع الاسرائيلي

امر بشأن إدارة مجالس اقليمية (يهودا والسامرة) (رقم 783)، 1979-5739

الأنظمة بشأن إدارة مجالس اقليميه (منطقة نفوذ مستوطنة بيت حجابي-تعديل حدود) (هار حفرون)

وفقاً لصلاحياتي حسب البند 1أ من الامر بشأن اداره مجالس اقليميه (يهودا والسامرة) (783)، 5739-1979، فانني اسن هذه الأنظمة:

1. منطقة نفوذ (أ) المساحات المحددة باللون الأحمر على الخريطة التي تشكل جزءاً لا يتجزأ من هذه الأنظمة والموقعة بتوقيعي (فيما يلي: "الخريطة")، تضاف لمنطقة النفوذ الحالية لمستوطنة بيت حجابي (فيما يلي-"المستوطنة")؛ المساحات المحددة باللون الأصفر على الخريطة تقلص من منطقة نفوذ المستوطنة.

(ب) لإزالة الشك، أقر بهذا ان منطقة نفوذ المستوطنة تحدد وفق خطوط الطول وخطوط العرض المبينة على الخريطة.

2. ايداع الخريطة تودع الخريطة لاطلاع الجمهور في الاماكن التالية:

(أ) مكتب رئيس فرع البنية التحتية في الإدارة المدنية لمنطقة يهودا والسامرة؛

(ب) مكتب المسؤول كمفهومه بقانون اساسي المجالس الاقليميه (يهودا والسامرة) 1979-5739؛

(ج) مكتب المجلس الاقليمي هار حفرون؛

(د) مكتب اللجنة المحلية بيت حجابي.

3. الغاء خريطة تلغى بهذا كل خريطة التي تحدد منطقة نفوذ مستوطنة بيت حجابي والتي أصدرت قبل موعد بدء سريان هذه الأنظمة.

4. بدء سريان بدء سريان هذه الأنظمة في يوم توقيعها.

5. الاسم تسمى هذه الأنظمة: "أنظمة بشأن ادارة مجالس اقليميه (منطقة نفوذ مستوطنه بيت حجابي) (هار حفرون)، 2013-5773".

16	ادار	5773	نيتسان ألون، ألوف
26	شباط	2013	قائد قوات جيش الدفاع لإسرائيلي بمنطقة يهودا والسامرة

צבא הגנה לישראל  
 צו בדבר ניהול מועצות אזוריות (יחידה ושומרון)  
 (מס' 783), התשל"ט - 1979  
 מפת הישיבה בית חגי (תיקון גבולות)



**מקרא:**  
 -שטחים לגרעיה  
 -שטחים לחוספה



הופק ע"י תחום תשו"ת  
 נ"צ  
 אילון, אילון, אילון  
 מפקד כוחות צה"ל  
 באזור יהודה ושומרון

ק"מ: 1:7,000

50  
 התשע"ג  
 2013

## צבא הגנה לישראל

**צו בדבר ניהול מועצות אזוריות (יהודה והשומרון) (מס' 783), התשל"ט-1979**

**תקנות בדבר ניהול מועצות אזוריות (החלפת מפות) (תחום הישוב בית חורון) (מטה בנימין)**

בתוקף סמכותי לפי סעיף 1א לצו בדבר ניהול מועצות אזוריות (יהודה והשומרון) (מס' 783),  
התשל"ט-1979, הנני מתקין תקנות אלה:

- |           |                    |  |  |
|-----------|--------------------|--|--|
| <b>1.</b> | <b>תחום היישוב</b> | <p>א. תחום הישוב בית חורון הוא השטח המתוחם בצבע כחול במפה, המהווה חלק בלתי נפרד מתקנות אלה והחתומה בידי מפקד כוחות צה"ל באזור (להלן: "המפה");</p> <p>ב. למען הסר ספק, הנני קובע כי מיקומו של תחום הישוב ייקבע בהתאם לקווי האורך וקווי הרוחב המסומנים במפה.</p>   |  |
| <b>2.</b> | <b>פרסום</b>       | <p>העתקים מתקנות אלה ומהמפה יופקדו לעיונו של כל אדם בשעות העבודה הרגילות של המשרדים הבאים:</p> <p>(א) משרד ראש תחום תשתית במנהל האזרחי לאזור יהודה והשומרון;</p> <p>(ב) משרד הממונה כמשמעותו בתקנון המועצות האזוריות (יהודה והשומרון), התשל"ט – 1979;</p> <p>(ג) משרד המועצה האזורית מטה בנימין;</p> <p>(ד) משרד הוועד המקומי בית חורון.</p> |  |
| <b>3.</b> | <b>ביטול מפה</b>   | <p>כל מפת תיחום קודמת של הישוב בית חורון – בטלה.</p>   |  |
| <b>4.</b> | <b>תחילת תוקף</b>  | <p>תחילת תוקפן של תקנות אלה ביום חתימתן.</p>   |  |
| <b>5.</b> | <b>השם</b>         | <p>תקנות אלה תקראנה: "תקנות בדבר ניהול מועצות אזוריות (החלפת מפות) (תחום הישוב בית חורון) (מטה בנימין), התשע"א – 2011".</p>  |  |

		התשע"א	בתמוז	י'
אלוף	אבי מזרחי,			
צה"ל	מפקד כוחות	2011	ביולי	12
והשומרון	באזור יהודה			

## جيش الدفاع الاسرائيلي

امر بشأن إدارة مجالس اقليمية (يهودا والسامرة) (رقم 783), 1979-5739

الأنظمة بشأن ادارة مجالس اقليميه (تبديل خرائط) (منطقة نفوذ مستوطنة بيت حورون) (مطي بنيامين)

وفقاً لصلاحياتي حسب البند 1 من الامر بشأن اداره مجالس اقليميه (يهودا والسامرة) (783)، 5739-1979، فانني اسن هذه الأنظمة:

**1. منطقة نفوذ المستوطنة** (أ) منطقة نفوذ مستوطنة بيت حورون هي المساحة المحددة باللون الأزرق على الخريطة التي تشكل جزءاً لا يتجزأ من هذه الأنظمة والموقعة على يد قائد قوات جيش الدفاع الإسرائيلي في المنطقة (فيما يلي: "الخريطة").  
(ب) لإزالة الشك، أقر بهذا ان منطقة نفوذ المستوطنة تحدد وفق خطوط الطول وخطوط العرض المبينة على الخريطة

**2. ايداع الخريطة** تودع نسخ من هذه الأنظمة والخريطة لاطلاع أي شخص، خلال ساعات الدوام العادية، في المكاتب التالية:

- (أ) مكتب رئيس فرع البنية التحتية في الإدارة المدنية لمنطقة يهودا والسامرة.  
(ب) مكتب المسؤول كمفهومه بقانون أساسي المجالس الاقليميه (يهودا والسامرة) 1979-5739.  
(ج) مكتب المجلس الاقليمي مطي بنيامين.  
(د) مكتب اللجنة المحلية بيت حورون.

**3. الغاء خريطة** تلغى بهذا كل خريطة سابقة التي تحدد منطقة نفوذ مستوطنة بيت حورون.

**4. بدء سريان** بدء سريان هذه الأنظمة في يوم توقيعها.

**5. الاسم** تسمى هذه الأنظمة: "أنظمة بشأن ادارة مجالس اقليميه (تبديل خرائط) (منطقة نفوذ مستوطنه بيت حورون) (مطي بنيامين)، 2011-5771".

10	تموز	5771	أفي مزراحي، أوف
12	تموز	2011	قائد قوات جيش الدفاع لإسرائيلي بمنطقة يهودا والسامرة





## צבא הגנה לישראל

צו בדבר ניהול מועצות מקומיות (יהודה ושומרון) (מס' 892), התשמ"א-1981

תקנות בדבר מועצות מקומיות (החלפת מפות) (ביתר עלית)

בתוקף סמכותי לפי סעיף 3 לצו בדבר ניהול מועצות מקומיות (יהודה ושומרון) (מס' 892), התשמ"א-1981, הנני מתקין תקנות אלה:

- |   |                            |
|---|----------------------------|
| <p>1. א. תחום העירייה ביתר עלית הוא שטח המתוחם בצבע כחול במפה המהווה חלק בלתי נפרד מתקנות אלה והחתומה בידי מפקד כוחות צה"ל באזור (להלן: "המפה");</p> <p>ב. למען הסר ספק, הנני קובע כי מיקומו של תחום העירייה ייקבע בהתאם לקווי האורך והרוחב המסומנים במפה.</p>                                | <p><b>תחום העירייה</b></p> |
| <p>2. העותקים מתקנות אלה ומהמפה יופקדו לעיונו של כל אדם בשעות העבודה הרגילות של המשרדים הבאים:</p> <p>(א) משרד ראש תחום תשתית במנהל האזרחי לאזור יהודה ושומרון;</p> <p>(ב) משרד הממונה כמשמעותו בתקנון המועצות המקומיות (יהודה ושומרון), התשמ"א – 1981;</p> <p>(ג) משרד עיריית ביתר עלית.</p> | <p><b>פרסום</b></p>        |
| <p>3. כל מפת תיחום קודמת של עיריית ביתר עלית – בטלה.</p>  | <p><b>ביטול</b></p>        |
| <p>4. תחילת תוקפן של תקנות אלה ביום חתימתן.</p>   | <p><b>תחילת התוקף</b></p>  |
| <p>5. תקנות אלה תיקראנה: "תקנות בדבר ניהול מועצות מקומיות (החלפת מפות) (ביתר עלית), התשע"א - 2011".</p>   | <p><b>השם</b></p>          |

התשע"א

כ' באייר

2011

24 במאי

אלוף אבי מזרחי,  
מפקד כוחות צה"ל  
באזור יהודה ושומרון

## جيش الدفاع الاسرائيلي

امر بشأن إدارة مجالس محلية (يهودا والسامرة) (رقم 892)، 1981-5741

الأنظمة بشأن إدارة مجالس محلية (تبديل خرائط) (بيتار عيليت)

وفقاً لصلاحياتي حسب البند 3 من الامر بشأن اداره مجالس محلية (يهودا والسامرة) (892)، 5741-1981، فانني اسن هذه الأنظمة:

**منطقة نفوذ 1. أ.** منطقة نفوذ بلدية بيتار عيليت هي المساحة المحددة باللون الأزرق على الخريطة التي تشكل جزءاً لا يتجزأ هذه الأنظمة والموقعة على يد قائد قوات جيش الدفاع الإسرائيلي في المنطقة (فيما يلي-الخريطة)؛

**ب.** لإزالة الشك، أقر بهذا ان منطقة نفوذ المستوطنة تحدد وفق خطوط الطول وخطوط العرض المبينة على الخريطة.

**نشر 2.** تودع نسخ من هذه الأنظمة والخريطة لاطلاع أي شخص، خلال ساعات الدوام العادية، في المكاتب التالية:

(أ) مكتب رئيس فرع البنية التحتية في الإدارة المدنية لمنطقة يهودا والسامرة.

(ب) مكتب المسؤول كمفهومه بقانون أساسي المجالس الاقليمييه (يهودا والسامرة) 1979-5739.

(ج) مكاتب بلدية بيتار عيليت.

**الغاء 3.** تلغى بهذا كل خريطة سابقة التي تحدد منطقة نفوذ بلدية بيتار عيليت.

**بدء سريان 4.** تسري هذه الأنظمة من يوم توقيعها.


**الاسم 5.** تسمى هذه الأنظمة: "أنظمة بشأن ادارة مجالس محلية (تبديل خرائط) (بيتار عيليت)، 2011-5771".

20	ايار	5771	آفي مزراحي، أوف
24	أيار	2011	قائد قوات جيش الدفاع الإسرائيلي في منطقة يهودا والسامرة





צבא הונגה לישראל  
 או בדרך ניהול מועצות מקומיות (יהודה ושומרון)  
 (מס' 892), התשע"א 1981  
 מפת הישוב ביתר עילית (החלפת מפות)



אלוף  
 צדוקי, אה"ל  
 אבי מפקד כוחות צה"ל  
 באזור יהודה ושומרון

התשע"א  
 2011  
 1:18,000  
 24

208,000 209,000 210,000 211,000 212,000 213,000 214,000

622,000 623,000 624,000 625,000

ק"מ 1:18,000

208,000 209,000 210,000 211,000 212,000 213,000 214,000

622,000 623,000 624,000 625,000



## צבא הגנה לישראל

צו בדבר ניהול מועצות אזוריות (יהודה ושומרון) (מס' 783), התשל"ט-1979

תקנות בדבר ניהול מועצות אזוריות (תחום היישוב בקעות) (ערבות הירדן)

בתוקף סמכותי לפי סעיף 1א לצו בדבר ניהול מועצות אזוריות (יהודה ושומרון) (מס' 783), התשל"ט-1979, הנני מתקין תקנות אלה:

- תחום היישוב**  
1. תחום היישוב "בקעות" הוא השטח המתוחם בקו במפה המהווה חלק בלתי נפרד מתקנות אלה והחתומה בידי מפקד כוחות צה"ל באזור (להלן – המפה).
- הפקדת המפה**  
2. המפה תופקד לעיון הציבור במשרד ראש ענף תשתית במנהל האזרחי לאזור יהודה ושומרון.
- תחילת תוקף**  
3. תחילת תוקפן של תקנות אלה ביום חתימתן.
- השם**  
4. תקנות אלה תיקראנה: "תקנות המועצות אזוריות (תחום היישוב בקעות) (ערבות הירדן) (יהודה ושומרון), התשנ"ו - 1996"

י"ב בסיוון	התשנ"ו	עוזי דיין,	אלוף
30 במאי	1996	מפקד כוחות	צה"ל
		באזור יהודה ושומרון	

## جيش الدفاع الاسرائيلي

امر بشأن إدارة مجالس اقليمية (يهودا والسامرة) (رقم 783), 1979-5739

الأنظمة بشأن مجالس اقليميه (منطقة نفوذ مستوطنة بكاعوت) (عرفوت هيردين)

وفقاً لصلاحياتي حسب البند 1أ من الامر بشأن اداره مجالس اقليميه (يهودا والسامرة) (783)، 5739-1979، فانني اسن هذه الأنظمة:

- منطقة نفوذ  
المستوطنة** 1. منطقة نفوذ مستوطنة "بكاعوت" هي المساحة المحددة بخط على الخريطة التي تشكل جزءاً لا يتجزأ من هذه الأنظمة والموقعة على يد قائد قوات جيش الدفاع الإسرائيلي في المنطقة (فيما يلي-الخريطة).
- ايداع  
الخريطة** 2. تودع الخريطة لاطلاع الجمهور في مكتب رئيس فرع البنية التحتية في الإدارة المدنية لمنطقة يهودا والسامرة.
- بدء سريان** 3. بدء سريان هذه الأنظمة في يوم توقيعها.
- الاسم** 4. تسمى هذه الأنظمة: "أنظمة بشأن ادارة مجالس اقليميه (منطقة نفوذ مستوطنه بكاعوت) (عرفوت هيردن), 1996-5746".

عوزي ديان، أوف	5746	سيفان	12
قائد قوات جيش الدفاع لإسرائيلي	1996	أيار	30
بمنطقة يهودا والسامرة			



## צבא הגנה לישראל

צו בדבר ניהול מועצות אזוריות (יהודה והשומרון) (מס' 783), התשל"ט-1979

תקנות המועצות אזוריות (תיקון התוספת – הוספת היישוב "ברוכין") (תיקון מס' 29)  
(יהודה והשומרון), התשע"ב-2012

בתוקף סמכותי לפי סעיף 1א לצו בדבר ניהול מועצות אזוריות (יהודה והשומרון) (מס' 783),  
התשל"ט-1979 (להלן: "הצו"), הנני מתקין תקנות אלה:

- |   |                                |
|---|--------------------------------|
| <p>1. בתוספת לצו, בפסקה ו':<br/>(א) אחרי "3. אלון מורה", יבוא "4. ברוכין";<br/>(ב) היישובים המסומנים 4 עד 30 יסומנו 5 עד 31, בהתאמה.</p>  | <p><b>תיקון<br/>התוספת</b></p> |
| <p>2. תחום היישוב "ברוכין" הוא השטח המתוחם בקו הנושא את שם היישוב<br/>במפה המצורפת לתקנות אלה.</p>  | <p><b>הוספת<br/>מפה</b></p>    |
| <p>3. המפה מופקדת לעיון הציבור במקומות הבאים:<br/>(א) משרד ראש תחום תשתית במינהל האזרחי לאזור יהודה<br/>והשומרון.<br/>(ב) משרד הממונה כמשמעותו בתקנון המועצות המקומיות (יהודה<br/>והשומרון), התשמ"א – 1981.<br/>(ג) משרד המועצה האזורית שומרון.</p> | <p><b>הפקדת<br/>מפה</b></p>    |
| <p>4. תחילת תוקפן של תקנות אלה ביום חתימתן.</p>   | <p><b>תחילת<br/>התוקף</b></p>  |
| <p>5. תקנות אלה תיקראנה: "תקנות בדבר ניהול מועצות אזוריות (תיקון<br/>התוספת – הוספת יישוב "ברוכין") (תיקון מס' 29) (יהודה והשומרון),<br/>התשע"ב-2012".</p>  | <p><b>השם</b></p>              |

ניצן אלון,  
מפקד כוחות  
באזור יהודה והשומרון  
אלוף  
צה"ל

התשע"ב

2012

יט' באב

7 אוגוסט



## جيش الدفاع الاسرائيلي

امر بشأن إدارة مجالس اقليمية (يهودا والسامرة) (رقم 783), 1979-5739

الأنظمة بشأن مجالس اقليميه (تعديل الذيل-إضافة مستوطنة "بروخين") (تعديل رقم 29) (يهودا والسامرة), 2012-5772

وفقاً لصلاحيتي حسب المادة 1أ من الامر بشأن اداره مجالس اقليميه (يهودا والسامرة) (783)، 5739-1979 (فيما يلي: "الامر")، فأنني اسن هذه الأنظمة:

1. تعديل الذيل في ذيل الامر، الفقرة و:
  - (أ) بعد "3. الون مورة"، يأتي: "4. بروخين".
  - (ب) المستوطنات المرقمة 4 حتى 30 ترقم 5 حتى 30، بالتناسق.
2. إضافة خريطة منطقة نفوذ مستوطنة "بروخين" هي المساحة المحددة بخط الذي يحمل اسم المستوطنة على الخريطة المرفقة لهذه الأنظمة.
3. ايداع الخريطة تودع الخريطة لاطلاع الجمهور في الأماكن التالية:
  - (أ) مكتب رئيس فرع البنية التحتية في الإدارة المدنية لمنطقة يهودا والسامرة.
  - (ب) مكتب المسؤول كمفهومه بقانون أساسي المجالس المحلية (يهودا والسامرة) 1981-5741.
  - (ج) مكتب المجلس الإقليمي السامرة.
4. بدء سريان هذه الأنظمة في يوم توقيعها.
5. الاسم تسمى هذه الأنظمة: "أنظمة المجالس الإقليمية (تعديل الذيل-إضافة مستوطنة "بروخين") (تعديل رقم 29) (يهودا والسامرة) , 2012-5772

نيتسان ألون، ألوف	5772	آب	19
قائد قوات جيش الدفاع لإسرائيلي	2012	آب	7
بمنطقة يهودا والسامرة			



## צבא הגנה לישראל

צו בדבר ניהול מועצות אזוריות (יהודה ושומרון) (מס' 783), התשל"ט-1979

### תקנות בדבר מועצות אזוריות (תחום הישוב ברכה)(שומרון)

בתוקף סמכותי לפי סעיף 1א לצו בדבר ניהול מועצות אזוריות (יהודה ושומרון) (מס' 783), התשל"ט-1979, הנני מתקין תקנות אלה:

1. **תחום היישוב** הישוב ברכה הוא השטח המתוחם בקו במפה המהווה חלק בלתי נפרד מתקנות אלה והחתומה בידי מפקד כוחות צה"ל באזור (להלן – המפה).
2. **הפקדת מפה** המפה מופקדת לעיון הציבור במקומות הבאים:
  - (א) משרד ראש תחום תשתית במנהל האזרחי לאזור יהודה ושומרון.
  - (ב) משרד הממונה כמשמעותו בתקנון המועצות האזוריות (יהודה ושומרון), התשל"ט – 1979.
  - (ג) משרד המועצה האזורית שומרון.
  - (ד) משרד הוועד המקומי ברכה.
3. **ביטול המפה** כל מפות תיחום של הישוב ברכה שהוצאה לפני תחילתן של תקנות אלה – בוטלה.
4. **תחילת התוקף** תחילת תוקפן של תקנות אלה ביום חתימתן.
5. **השם** תקנות אלה תיקראנה: "תקנות בדבר ניהול מועצות אזוריות (תחום היישוב ברכה)(שומרון), התשנ"ח – 1998".

כ"ג טבת התשנ"ח

21 ינואר 1998

עוזי דיין, אלוף  
מפקד כוחות צה"ל  
באזור יהודה ושומרון

## جيش الدفاع الاسرائيلي

امر بشأن إدارة مجالس اقليمية (يهودا والسامرة) (رقم 783), 1979-5739

الأنظمة بشأن مجالس اقليميه (منطقة نفوذ مستوطنة برخا) (السامرة)

وفقاً لصلاحياتي حسب البند 1أ من الامر بشأن اداره مجالس اقليميه (يهودا والسامرة) (783)، 5739-1979، فانني اسن هذه الأنظمة:

**1. منطقة نفوذ المستوطنة** منطقة نفوذ مستوطنة برخا هي المساحة المحددة بخط على الخريطة التي تشكل جزءاً لا يتجزأ من هذه الأنظمة والموقعة على يد قائد قوات جيش الدفاع الإسرائيلي في المنطقة (فيما يلي-الخريطة).

**2. ايداع الخريطة** تودع الخريطة لاطلاع الجمهور في الاماكن التالية:

(أ) مكتب رئيس فرع البنية التحتية في الإدارة المدنية لمنطقة يهودا والسامرة.

(ب) مكتب المسؤول كمفهومه بقانون أساسي المجالس الاقليميه (يهودا والسامرة) 1979-5739.

(ج) مكتب المجلس الاقليمي السامرة.

(د) مكتب اللجنة المحلية برخا.

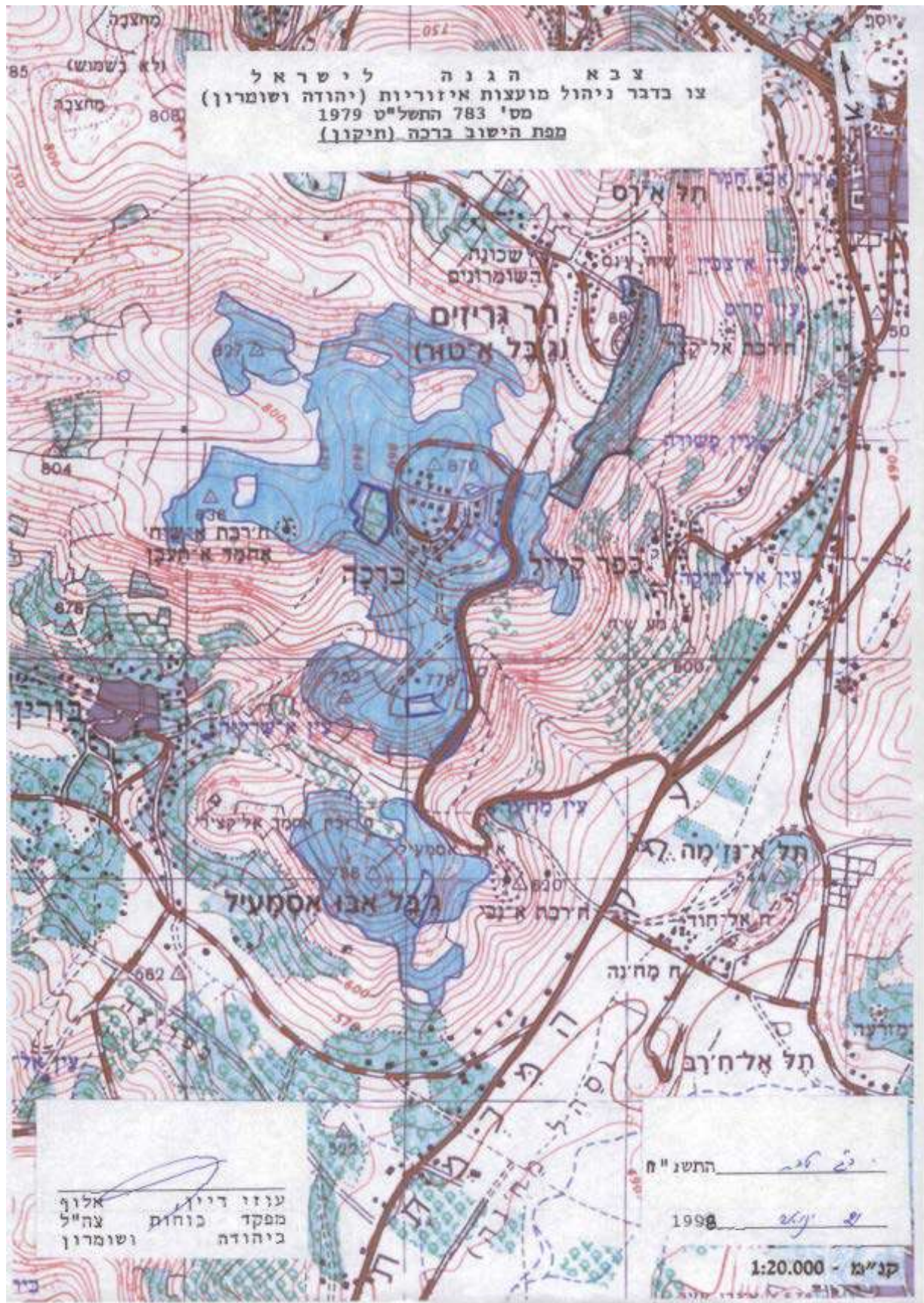
**3. الغاء خريطة** تلغى بهذا كل خريطة التي تحدد منطقة نفوذ مستوطنة برخا والتي أصدرت قبل موعد بدء سريان هذه الأنظمة.

**4. بدء سريان** بدء سريان هذه الأنظمة في يوم توقيعها.

**5. الاسم** تسمى هذه الأنظمة: "أنظمة بشأن ادارة مجالس اقليميه (منطقة نفوذ مستوطنه برخا) (السامرة), 1998-5758".

عوزي ديان، أوف	5758	تبات	23
قائد قوات جيش الدفاع لإسرائيلي	1998	كانون ثاني	21
بمنطقة يهودا والسامرة			





## צבא הגנה לישראל

צו בדבר ניהול מועצות אזוריות (מס' 783), התשל"ט-1979

תקנות בדבר מועצות אזוריות (תחום הישוב ברקן)(שומרון)

בתוקף סמכותי לפי סעיף 1א לצו בדבר ניהול מועצות אזוריות (יהודה ושומרון) (מס' 783),  
התשל"ט-1979, הנני מתקין תקנות אלה:

- |  |                           |
|--|---------------------------|
| <p>1. תחום הישוב ברקן הוא השטח המתוחם בקו במפה המהווה חלק בלתי נפרד מתקנות אלה והחתומה בידי מפקד כוחות צה"ל באזור (להלן – המפה).</p>   | <p><b>תחום היישוב</b></p> |
| <p>2. המפה מופקדת לעיון הציבור במקומות הבאים:</p> <p>(א) משרד ראש ענף תשתית במנהל האזרחי לאזור יהודה ושומרון.</p> <p>(ב) משרד הממונה כמשמעותו בתקנון המועצות האזוריות (יהודה ושומרון), התשל"ט – 1979.</p> <p>(ג) משרד המועצה האזורית שומרון.</p> <p>(ד) משרד הועד המקומי ברקן.</p> | <p><b>הפקדת מפה</b></p>   |
| <p>3. כל מפות תיחום של הישוב ברקן שהוצאה לפני תחילתן של תקנות אלה – בטלה.</p>  | <p><b>ביטול המפה</b></p>  |
| <p>4. תחילת תוקפן של תקנות אלה ביום חתימתן.</p>  | <p><b>תחילת התוקף</b></p> |
| <p>5. תקנות אלה תיקראנה: "תקנות בדבר ניהול מועצות אזוריות (תחום הישוב ברקן)(שומרון), התשנ"ז – 1997".</p>   | <p><b>השם</b></p>         |

עוזי דיין  
אלוף מפקד כוחות צה"ל  
באזור יהודה ושומרון

ט' אב התשנ"ז  
1 ספטמבר 1997

## جيش الدفاع الاسرائيلي

امر بشأن إدارة مجالس اقليمية (يهودا والسامرة) (رقم 783)، 1979-5739

الأنظمة بشأن مجالس اقليميه (منطقة نفوذ مستوطنة بركان) (السامرة)

وفقاً لصلاحياتي حسب البند 1أ من الامر بشأن اداره مجالس اقليميه (يهودا والسامرة) (783)، 5739-1979، فانني اسن هذه الأنظمة:

**1. منطقة نفوذ المنطقة المستوطنة** منطقة نفوذ مستوطنة بركان هي المساحة المحددة بخط على الخريطة التي تشكل جزءاً لا يتجزأ من هذه الأنظمة والموقعة على يد قائد قوات جيش الدفاع الإسرائيلي في المنطقة (فيما يلي-الخريطة).

**2. ايداع الخريطة** تودع الخريطة لاطلاع الجمهور في الاماكن التالية:

(أ) مكتب رئيس فرع البنية التحتية في الإدارة المدنية لمنطقة يهودا والسامرة.

(ب) مكتب المسؤول كمفهومه بقانون أساسي المجالس الاقليميه (يهودا والسامرة) 1979-5739.

(ج) مكتب المجلس الاقليمي السامرة.

(د) مكتب اللجنة المحلية بركان.

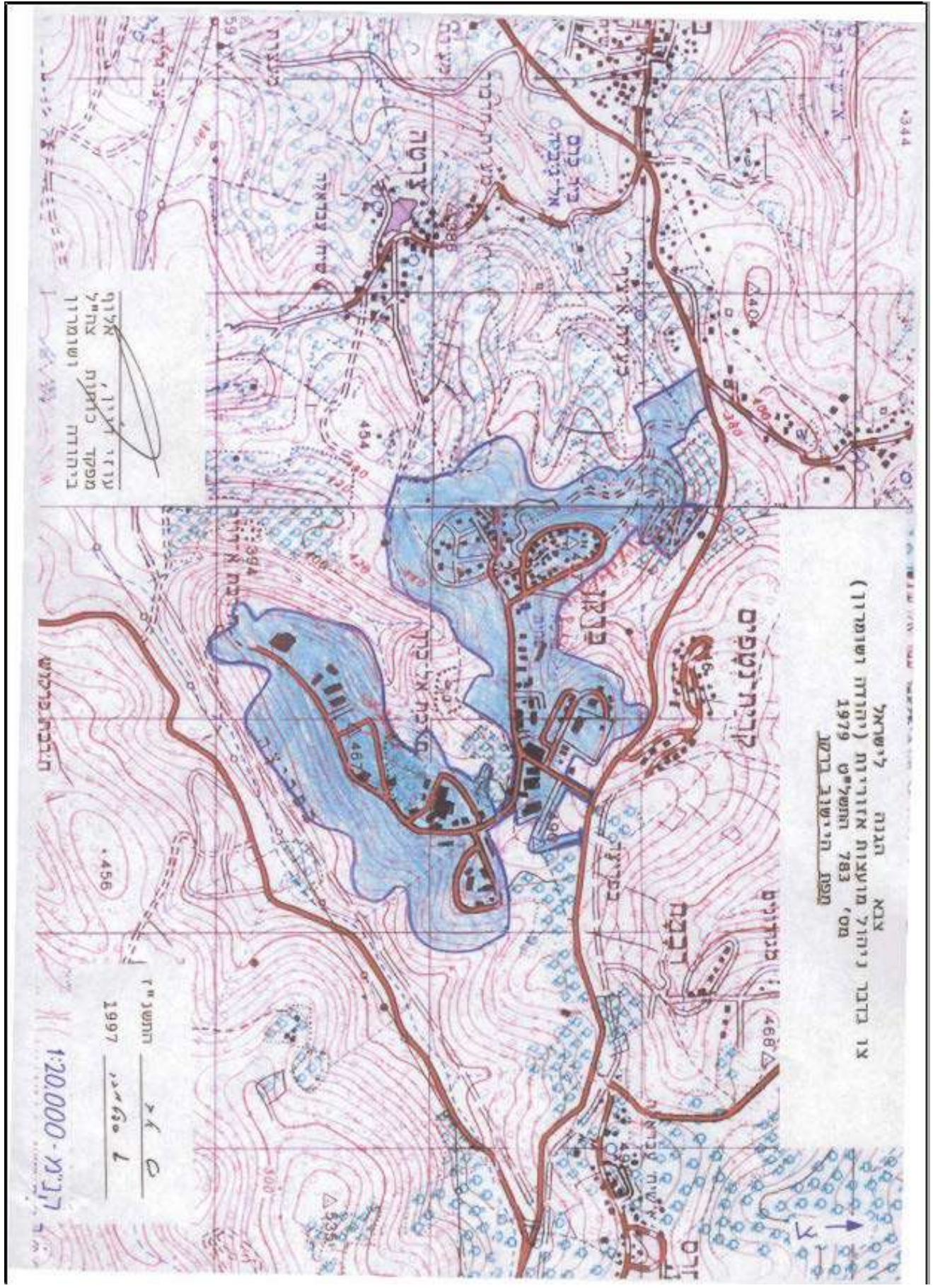
**3. الغاء خريطة** تلغى بهذا كل خريطة التي تحدد منطقة نفوذ مستوطنة بركان والتي أصدرت قبل موعد بدء سريان هذه الأنظمة.

**4. بدء سريان** بدء سريان هذه الأنظمة في يوم توقيعها.

**5. الاسم** تسمى هذه الأنظمة: "أنظمة بشأن ادارة مجالس اقليميه (منطقة نفوذ مستوطنه بركان) (السامرة)، 1979-5757".

عوزي ديان، ألوف	5757	اب	29
قائد قوات جيش الدفاع لإسرائيلي	1997	ايلول	1
بمنطقة يهودا والسامرة			







## צבא הגנה לישראל

צו בדבר ניהול מועצות אזוריות (יהודה והשומרון) (מס' 783), התשל"ט-1979

### תקנות בדבר מועצות אזוריות (תחום בת עין)(גוש עציון)

בתוקף סמכותי לפי סעיף 1א לצו בדבר ניהול מועצות אזוריות (יהודה והשומרון) (מס' 783), התשל"ט-1979, הנני מתקין תקנות אלה:

- תחום היישוב** 1. תחום היישוב בת עין הוא השטח המתוחם בקו במפה המהווה חלק בלתי נפרד מתקנות אלה והחתומה בידי מפקד כוחות צה"ל באזור (להלן – המפה).
- הפקדת מפה** 2. המפה מופקדת לעיון הציבור במקומות הבאים:
- (א) משרד ראש תחום תשתית במנהל האזרחי לאזור יהודה והשומרון.
- (ב) משרד הממונה כמשמעותו בתקנון המועצות האזוריות (יהודה ושומרון), התשל"ט – 1979.
- (ג) משרד המועצה האזורית גוש עציון.
- (ד) משרד הוועד המקומי בת עין.
- ביטול המפה** 3. כל מפת תיחום של היישוב בת עין שהוצאה לפני תחילתן של תקנות אלה – בטלה.
- תחילת התוקף** 4. תחילת תוקפן של תקנות אלה ביום חתימתן.
- השם** 5. תקנות אלה תיקראנה: "תקנות בדבר ניהול מועצות אזוריות (תחום היישוב בת עין)(גוש עציון), התשס"א – 2001".

יצחק איתן, אלוף  
מפקד כוחות צה"ל  
באזור יהודה והשומרון

כ"ד אלול התשס"א  
12 ספטמבר 2001

## جيش الدفاع الاسرائيلي

امر بشأن إدارة مجالس اقليمية (يهودا والسامرة) (رقم 783)، 1979-5739

الأنظمة بشأن مجالس اقليميه (منطقة نفوذ مستوطنة بت عاين) (جوش عصيون)

وفقاً لصلاحياتي حسب البند 1أ من الامر بشأن اداره مجالس اقليميه (يهودا والسامرة) (783)، 5739-1979، فانني اسن هذه الأنظمة:

**1. منطقة نفوذ المستوطنة** منطقة نفوذ مستوطنة بت عاين هي المساحة المحددة بخط على الخريطة التي تشكل جزءاً لا يتجزأ من هذه الأنظمة والموقعة على يد قائد قوات جيش الدفاع الإسرائيلي في المنطقة (فيما يلي-الخريطة).

**2. ايداع الخريطة** تودع الخريطة لاطلاع الجمهور في الاماكن التالية:

(أ) مكتب رئيس فرع البنية التحتية في الإدارة المدنية لمنطقة يهودا والسامرة.

(ب) مكتب المسؤول كمفهومه بقانون أساسي المجالس الاقليميه (يهودا والسامرة) 1979-5739.

(ج) مكتب المجلس الاقليمي جوش عصيون.

(د) مكتب اللجنة المحلية بت عاين.

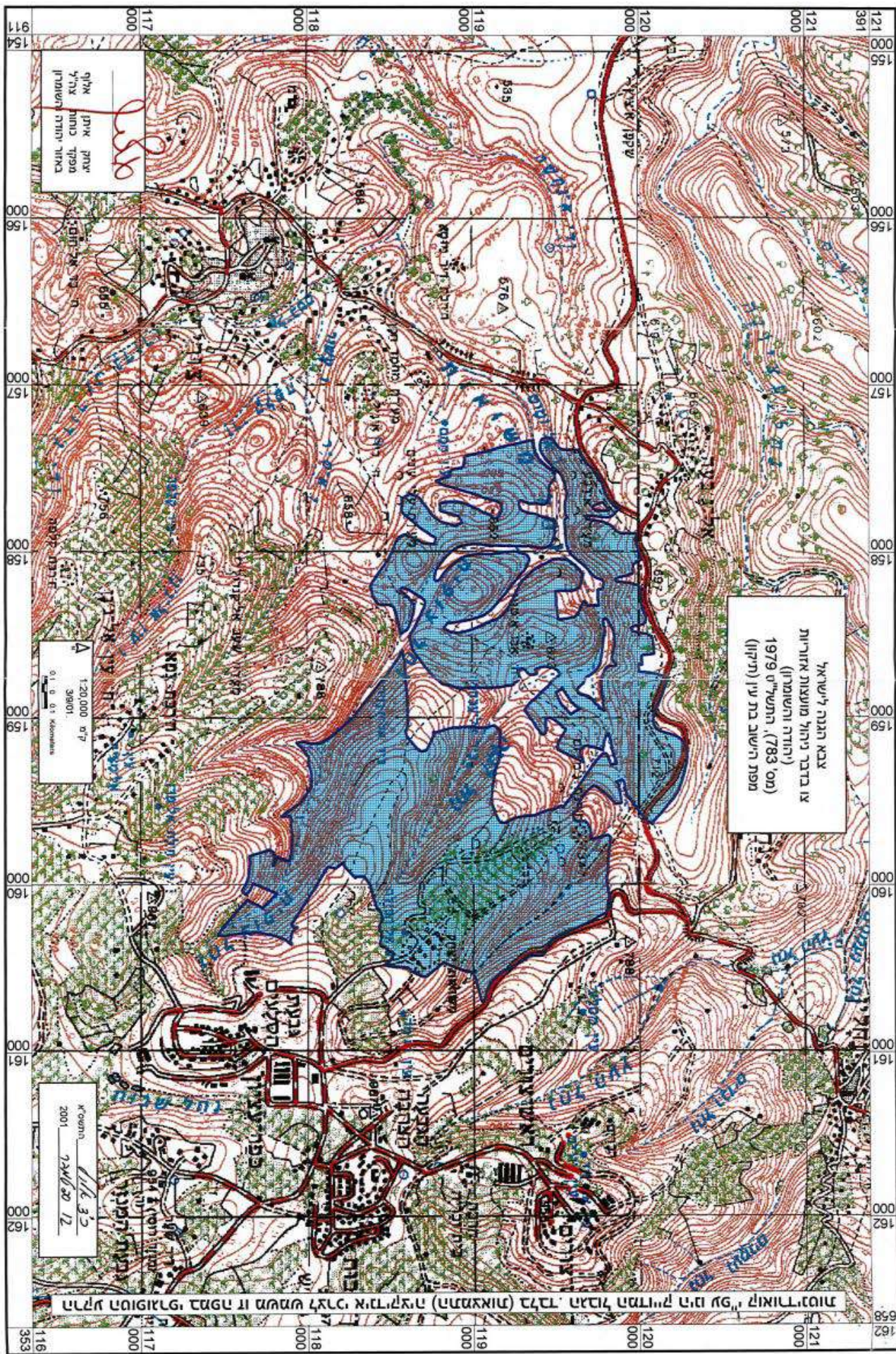
**3. الغاء خريطة** تلغى بهذا كل خريطة التي تحدد منطقة نفوذ مستوطنة بت عاين والتي أصدرت قبل موعد بدء سريان هذه الأنظمة.

**4. بدء سريان** بدء سريان هذه الأنظمة في يوم توقيعها.

**5. الاسم** تسمى هذه الأنظمة: "أنظمة بشأن ادارة مجالس اقليميه (منطقة نفوذ مستوطنه بت عاين) (جوش عصيون)، 2001-5761".

24	ألول	5761	يتسحاق ايتان، ألوف
12	ايلول	2001	قائد قوات جيش الدفاع لإسرائيلي بمنطقة يهودا والسامرة





צבה הגנה לישראל  
 צו בדבר ניהול מועצות אזרחיות  
 (יהודה והשומרון)  
 (מס' 783, התשל"ט 1979)  
 מפת הישוב בת עין (תק"ו)

1:20,000  
 1:20,000  
 39001  
 0.1 0.1 Kilometers

ת"ל 3' 11  
 2001  
 2012

תוסי. דואוק. י"ס עזר קיודטה לוצאט. זבלב (זואאמטה) הזקלוא. יאזל שמשע זז השטז. יאראפוסטה זקלז'



## צבא הגנה לישראל

צו בדבר ניהול מועצות אזוריות (יהודה והשומרון) (מס' 783), התשל"ט-1979

תקנות בדבר ניהול מועצות אזוריות (תחום היישוב בת עין - תיקון גבולות) (מועצה אזורית גוש עציון), התשע"ה - 2015

בתוקף סמכותי לפי סעיף 1א לצו בדבר ניהול מועצות אזוריות (יהודה והשומרון) (מס' 783), התשל"ט-1979 וייתר סמכויותיי על-פי כל דין, הנני מתקין תקנות אלה:

- תחום היישוב**
1. א. השטחים המסומנים בצבע אדום במפה, המהווה חלק בלתי נפרד מתקנות אלה והחתומה על ידי (להלן: "המפה"), יתווספו לתחום הקיים של היישוב בת עין (להלן: "היישוב"); השטחים המסומנים בצבע צהוב ייגרעו מתחום היישוב הקיים;
- ב. למען הסר ספק, הנני קובע כי מיקומו של תחום היישוב ייקבע בהתאם לקווי האורך וקווי הרוחב המסומנים במפה.
- פרסום**
2. העתקים מתקנות אלה ומהמפה יופקדו לעיונו של כל אדם בשעות העבודה הרגילות של המשרדים הבאים:
- א. משרד ראש תחום תשתית במנהל האזרחי לאזור יהודה והשומרון;
- ב. משרד הממונה כמשמעותו בתקנון המועצות המקומיות (יהודה והשומרון), התשמ"א-1981;
- ג. משרד המועצה האזורית גוש עציון;
- ד. משרד הוועד המקומי בת עין.
3. תחילת תוקפן של תקנות אלה ביום חתימתן.
- השם**
4. תקנות אלה תיקראנה: "תקנות בדבר ניהול מועצות אזוריות (תחום היישוב בת עין - תיקון גבולות) (מועצה אזורית גוש עציון), התשע"ה-2015".

טו' בטבת	התשע"ה	
6 בינואר	2015	ניצן אלון, אלוף מפקד כוחות צה"ל באזור יהודה והשומרון



## جيش الدفاع الاسرائيلي

امر بشأن إدارة مجالس اقليمية (يهودا والسامرة) (رقم 783), 1979-5739

الأنظمة بشأن إدارة مجالس اقليميه (منطقة نفوذ مستوطنة بت عاين-تعديل حدود) (مجلس إقليمي جوش عتصيون), 2015-5775

وفقاً لصلاحياتي حسب البند 1أ من الامر بشأن اداره مجالس اقليميه (يهودا والسامرة) (783)، 5739-1979، وباقي صلاحياتي حسب أي قانون، فأنني اسن هذه الأنظمة:

**1. منطقة نفوذ المستوطنة** أ. المساحات المعلمة باللون الأحمر على الخريطة المرفقة لهذا الامر وتشكل جزءاً لا يتجزأ منه (فيما يلي-الخريطة) تضاف لمنطقة نفوذ مستوطنة بت عاين الحالية (فيما يلي: "المستوطنة")؛ والمساحات المعلمة باللون الأصفر على الخريطة تقلص من منطقة نفوذ المستوطنة؛

ب. لإزالة الشك، أقر بهذا ان منطقة نفوذ المستوطنة تحدد وفق خطوط الطول وخطوط العرض المبينة على الخريطة.

**2. ايداع الخريطة** تودع نسخ من هذه الأنظمة والخريطة لاطلاع أي شخص، خلال ساعات الدوام العادية، في المكاتب التالية:

(أ) مكتب رئيس فرع البنية التحتية في الإدارة المدنية لمنطقة يهودا والسامرة.

(ب) مكتب المسؤول كمفهومه بقانون أساسي المجالس الاقليميه (يهودا والسامرة) 1979-5739.

(ج) مكاتب المجلس الاقليمي جوش عتصيون.

(د) مكتب اللجنة المحلية بت عاين.

**3. بدء سريان** تسري هذه الأنظمة من يوم توقيعها.

**4. الاسم** تسمى هذه الأنظمة: "أنظمة بشأن ادارة مجالس اقليميه (منطقة نفوذ مستوطنه بت عاين -تعديل حدود) (مجلس إقليمي جوش عتصيون), 2015-5775".

15	تبات	5775	نيتسان ألون، ألوف
6	كانون ثاني	2015	قائد قوات جيش الدفاع الإسرائيلي في منطقة يهودا والسامرة



צבא הנגב לישראל  
 או בדבר ניהול מועצות אזוריות (יחידה ושומרון)  
 (מס' 783, התשל"ט - 1979) ממת הישוב בת עין (תיקון)

מס' 783  
 ממת הישוב בת עין  
 (תיקון)  
 1979  
 התשל"ט

ק"מ: 1:100,000

מס' 783  
 ממת הישוב בת עין  
 (תיקון)  
 1979  
 התשל"ט



## צבא הגנה לישראל

צו בדבר ניהול מועצות אזוריות (יהודה והשומרון) (מס' 783), התשל"ט-1979

תקנות בדבר מועצות אזוריות (תחום הישוב גבע בנימין)(מטה בנימין) (תיקון)

בתוקף סמכותי לפי סעיף 1א לצו בדבר ניהול מועצות אזוריות (יהודה והשומרון) (מס' 783),  
התשל"ט-1979, הנני מתקין תקנות אלה:

- |  |                           |
|--|---------------------------|
| <p>1. תחום הישוב גבע בנימין הוא השטח המתוחם בקו במפה המהווה חלק בלתי נפרד מתקנות אלה והחתומה בידי מפקד כוחות צה"ל באזור (להלן – המפה).</p>   | <p><b>תחום היישוב</b></p> |
| <p>2. המפה מופקדת לעיון הציבור במקומות הבאים:</p> <p>(א) משרד ראש תחום תשתית במנהל האזרחי לאזור יהודה ושומרון.</p> <p>(ב) משרד הממונה כמשמעותו בתקנון המועצות האזוריות (יהודה ושומרון), התשל"ט – 1979.</p> <p>(ג) משרד המועצה האזורית מטה בנימין.</p> <p>(ד) משרד הוועד המקומי גבע בנימין.</p> | <p><b>הפקדת מפה</b></p>   |
| <p>3. כל מפות תיחום של הישוב גבע בנימין שהוצאה לפני תחילתן של תקנות אלה – בטלה.</p>  | <p><b>ביטול המפה</b></p>  |
| <p>4. תחילת תוקפן של תקנות אלה ביום חתימתן.</p>  | <p><b>תחילת התוקף</b></p> |
| <p>5. תקנות אלה תקראנה: "תקנות בדבר ניהול מועצות אזוריות (תחום הישוב גבע בנימין)(מטה בנימין), התשע"א – 2011".</p>  | <p><b>השם</b></p>         |

ג'	באדר ב'	התשע"א
9	מרץ	2011

אבי מזרחי, אלוף  
מפקד כוחות צה"ל  
באזור יהודה והשומרון

## جيش الدفاع الاسرائيلي

امر بشأن إدارة مجالس اقليمية (يهودا والسامرة) (رقم 783), 1979-5739

الأنظمة بشأن مجالس اقليميه (منطقة نفوذ مستوطنة جبع بنيامين) (مطي بنيامين)(تعديل)

وفقاً لصلاحياتي حسب المادة 1أ من الامر بشأن اداره مجالس اقليميه (يهودا والسامرة) (783)، 5739-1979، فانني اسن هذه الأنظمة:

**1. منطقة نفوذ المستوطنة** منطقة نفوذ مستوطنة جبع بنيامين هي المساحة المحددة بخط على الخريطة التي تشكل جزءاً لا يتجزأ من هذه الأنظمة والموقعة على يد قائد قوات جيش الدفاع الإسرائيلي في المنطقة (فيما يلي: "الخريطة").

**2. ايداع الخريطة** تودع الخريطة لاطلاع الجمهور في الاماكن التالية:

(أ) مكتب رئيس فرع البنية التحتية في الإدارة المدنية لمنطقة يهودا والسامرة.

(ب) مكتب المسؤول كمفهومه بقانون المجالس الاقليميه (يهودا والسامرة) 1979-5739.

(ج) مكتب المجلس الاقليمي مطي بنيامين.

(د) مكتب اللجنة المحلية جبع بنيامين.

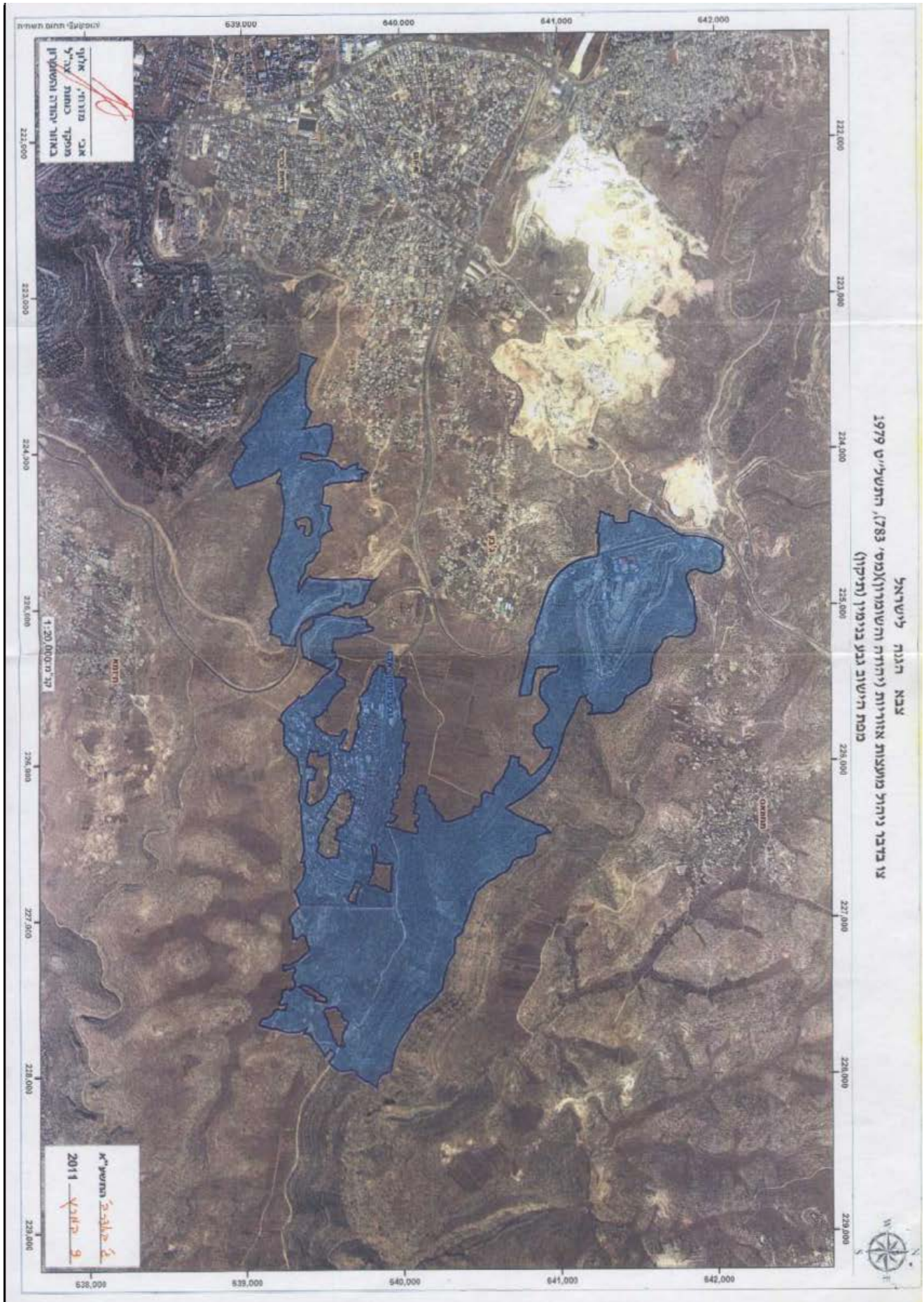
**3. الغاء خريطة** تلغى بهذا كل خريطة التي تحدد منطقة نفوذ مستوطنة جبع بنيامين والتي أصدرت قبل موعد بدء سريان هذه الأنظمة.

**4. بدء سريان** بدء سريان هذه الأنظمة في يوم توقيعها.

**5. الاسم** تسمى هذه الأنظمة: "أنظمة بشأن ادارة مجالس اقليميه (منطقة نفوذ مستوطنه جبع بنيامين) (مطي بنيامين), 2011-5771".

آفي مزراحي، ألوف	5771	ادار ب	3
قائد قوات جيش الدفاع لإسرائيلي	2011	ادار	9
بمنطقة يهودا والسامرة			





## צבא הגנה לישראל

צו בדבר ניהול מועצות אזוריות (יהודה והשומרון) (מס' 783), התשל"ט-1979

תקנות בדבר מועצות אזוריות (תחום הישוב גבעון החדשה)(מטה בנימין)

בתוקף סמכותי לפי סעיף 1א לצו בדבר ניהול מועצות אזוריות (יהודה והשומרון) (מס' 783),  
התשל"ט-1979, הנני מתקין תקנות אלה:

- |    |  |                    |
|----|--|--------------------|
| 1. | תחום הישוב גבעון החדשה הוא השטח המתוחם בקו במפה המהווה חלק בלתי נפרד מתקנות אלה והחתומה בידי מפקד כוחות צה"ל באזור (להלן – המפה).  | <b>תחום היישוב</b> |
| 2. | המפה מופקדת לעיון הציבור במקומות הבאים:<br>(א) משרד ראש תחום תשתית במנהל האזרחי לאזור יהודה והשומרון.<br>(ב) משרד הממונה כמשמעותו בתקנון המועצות האזוריות (יהודה ושומרון), התשל"ט – 1979.<br>(ג) משרד המועצה האזורית מטה בנימין.<br>(ד) משרד הוועד המקומי גבעון החדשה. | <b>הפקדת מפה</b>   |
| 3. | כל מפות תיחום של הישוב גבעון החדשה שהוצאה לפני תחילתן של תקנות אלה – בטלה.   | <b>ביטול המפה</b>  |
| 4. | תקנות אלה תיקראנה: "תקנות בדבר ניהול מועצות אזוריות (תחום הישוב גבעון החדשה)(מטה בנימין), התשנ"ח – 1998".  | <b>השם</b>         |

ז'	תמוז	התשנ"ח
1	יולי	1998
		משה יעלון, אלוף מפקד כוחות צה"ל באזור יהודה והשומרון

## جيش الدفاع الاسرائيلي

امر بشأن إدارة مجالس اقليمية (يهودا والسامرة) (رقم 783), 1979-5739

الأنظمة بشأن مجالس اقليميه (منطقة نفوذ مستوطنة جفعون هحدشا) (مطي بنيامين)

وفقاً لصلاحياتي حسب البند 1أ من الامر بشأن اداره مجالس اقليميه (يهودا والسامرة) (783)، 5739-1979، فانني اسن هذه الأنظمة:

**1. منطقة نفوذ المستوطنة** منطقة نفوذ مستوطنة جبعون هحدشا هي المساحة المحددة بخط على الخريطة التي تشكل جزءاً لا يتجزأ من هذه الأنظمة والموقعة على يد قائد قوات جيش الدفاع الإسرائيلي في المنطقة (فيما يلي: "الخريطة").

**2. ايداع الخريطة** تودع الخريطة لاطلاع الجمهور في الاماكن التالية:

(أ) مكتب رئيس فرع البنية التحتية في الإدارة المدنية لمنطقة يهودا والسامرة.

(ب) مكتب المسؤول كمفهومه بقانون المجالس الاقليميه (يهودا والسامرة) 1979-5739.

(ج) مكتب المجلس الاقليمي مطي بنيامين.

(د) مكتب اللجنة المحلية جبعون هحدشا.

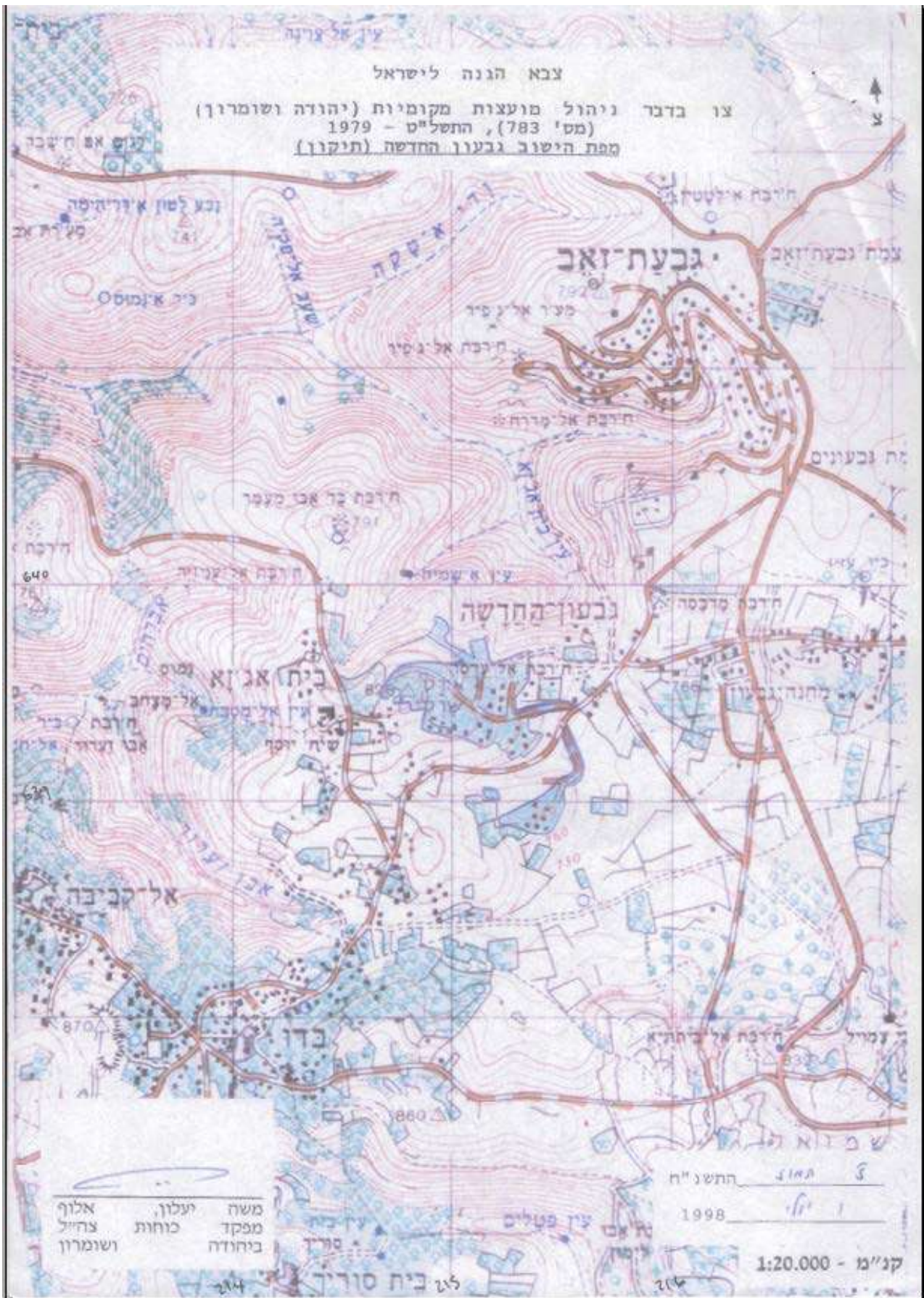
**3. الغاء خريطة** تلغى بهذا كل خريطة التي تحدد منطقة نفوذ مستوطنة جبعون هحدشا والتي أصدرت قبل موعد بدء سريان هذه الأنظمة.

**4. بدء سريان** بدء سريان هذه الأنظمة في يوم توقيعها.

**5. الاسم** تسمى هذه الأنظمة: "أنظمة بشأن ادارة مجالس اقليميه (منطقة نفوذ مستوطنه جبعون هحدشا) (مطي بنيامين), 1998-5758".

7	تموز	5758	موشه يعلون، ألوف
1	تموز	1998	قائد قوات جيش الدفاع لإسرائيل بمنطقة يهودا والسامرة







## צבא הגנה לישראל

### צו בדבר מועצות אזוריות (יהודה והשומרון) (מס' 783), התשל"ט-1979

תקנות בדבר ניהול מועצות אזוריות (תחום היישוב גבעון החדשה – תיקון גבולות) (מועצה אזורית מטה בנימין), התשע"ו - 2015

בתוקף סמכותי לפי סעיף 1א לצו בדבר ניהול מועצות אזוריות (יהודה והשומרון) (מס' 783), התשל"ט-1979, וייתר סמכויותי על-פי כל דין, הנני מתקין תקנות אלה:

- תחום היישוב**
1. א. השטחים המסומנים בצבע אדום במפה, המהווה חלק בלתי נפרד מתקנות אלה והחתומה על ידי (להלן: "המפה"), יתווספו לתחום הקיים של היישוב גבעון החדשה (להלן: "היישוב"); השטחים המסומנים בצבע צהוב ייגרעו מתחום היישוב הקיים.
- ב. למען הסר ספק, הנני קובע כי מיקומו של תחום היישוב ייקבע בהתאם לקווי האורך וקווי הרוחב המסומנים במפה.
- פרסום**
2. העתקים מתקנות אלה ומהמפה יופקדו לעיונו של כל אדם בשעות העבודה הרגילות של המשרדים הבאים:
- א. משרד ראש תחום תשתית במנהל האזרחי לאזור יהודה והשומרון;
- ב. משרד הממונה כמשמעותו בתקנון המועצות האזוריות (יהודה והשומרון), התשל"ט-1979;
- ג. משרד המועצה האזורית מטה בנימין.
- ד. משרדי הוועד המקומי גבעון החדשה.
- תחולה**
3. תחילת תוקפן של תקנות אלה ביום חתימתן.
- השם**
4. תקנות אלה תיקראנה: "תקנות בדבר ניהול מועצות אזוריות (תחום היישוב גבעון החדשה – תיקון גבולות) (מועצה אזורית מטה בנימין), התשע"ו – 2015".

ה' כסלו התשע"ו

17 נובמבר 2015

רוני נומה, אלוף  
מפקד כוחות צה"ל  
באזור יהודה והשומרון

## جيش الدفاع الاسرائيلي

امر بشأن إدارة مجالس اقليمية (يهودا والسامرة) (رقم 783), 1979-5739

الأنظمة بشأن إدارة مجالس اقليميه (منطقة نفوذ مستوطنة جفعون هحدشا-تعديل حدود)  
(مجلس إقليمي مطي بنيامين), 2015-5776

وفقاً لصلاحياتي حسب المادة 1أ من الامر بشأن اداره مجالس اقليميه (يهودا والسامرة) (783), 5739-1979، وباقي صلاحياتي حسب أي قانون، فإني اسن هذه الأنظمة:

**1. منطقة نفوذ المستوطنة**  
أ. المساحات المعلمة باللون الأحمر على الخريطة الاتي تشكل جزءاً لا يتجزأ من هذه الأنظمة والموقعة بتوقيعي (فيما يلي-الخريطة) تضاف لمنطقة نفوذ مستوطنة جفعون هحدشا (فيما يلي: "المستوطنة")؛ والمساحات المعلمة باللون الأصفر على الخريطة تقلص من منطقة نفوذ المستوطنة الحالية.

ب. لإزالة الشك، أقر بهذا ان منطقة نفوذ المستوطنة تحدد وفق خطوط الطول وخطوط العرض المبينة على الخريطة.

**2. ايداع الخريطة**  
تودع نسخ من هذه الأنظمة والخريطة لاطلاع أي شخص، خلال ساعات الدوام العادية، في المكاتب التالية:

(أ) مكتب رئيس فرع البنية التحتية في الإدارة المدنية لمنطقة يهودا والسامرة.

(ب) مكتب المسؤول كمفهومه بقانون المجالس الاقليميه (يهودا والسامرة)

1979-5739.

(ج) مكاتب المجلس الاقليمي مطي بنيامين.

(د) مكتب اللجنة المحلية جفعون هحدشا.

**3. بدء سريان**  
تسري هذه الأنظمة من يوم توقيعها.

**4. الاسم**  
تسمى هذه الأنظمة: "أنظمة بشأن ادارة مجالس اقليميه (منطقة نفوذ مستوطنه جفعون هحدشا-تعديل حدود) (مجلس إقليمي مطي بنيامين), 2015-5776".

5	كسلو	5776	روني نومه،	ألوف
17	تشرين ثاني	2015	قائد قوات جيش الدفاع الإسرائيلي	في منطقة يهودا والسامرة

צבא הגנה לישראל  
 עו בדבר ניהול מועצות אזוריות (יהודה ושומרון) (מס' 783), התשל"ט - 1979  
 תקנות בדבר ניהול מועצות אזוריות (תחום היישוב גבעון החדשה - תיקון גבולות)  
 (מועצה אזורית מטה בנימין), התשע"ו - 2015



מקרא:  
 שטחים לרשימה  
 תחום היישוב

רז"פ כומה, אלוף  
 מפקד נחשת צה"ל  
 באזור יהודה ושומרון

התע"ר דאג 2  
 2015 13

## צבא הגנה לישראל

צו בדבר ניהול מועצות מקומיות (יהודה ושומרון) (מס' 892), התשמ"א-1981

תקנות בדבר מועצות מקומיות (החלפת מפות) (גבעת זאב)

בתוקף סמכותי לפי סעיף 3 לצו בדבר ניהול מועצות מקומיות (יהודה ושומרון) (מס' 892), התשמ"א-1981, הנני מתקין תקנות אלה:

- |  |                            |
|--|----------------------------|
| 1. תחום המועצה המקומית גבעת זאב הוא השטח המתוחם בקו במפה המהווה חלק בלתי נפרד מתקנות אלה והחתומה בידי מפקד כוחות צה"ל באזור (להלן – המפה).   | <b>תחום המועצה המקומית</b> |
| 2. המפה מופקדת לעיון הציבור במקומות הבאים:<br>(א) משרד ראש תחום תשתית במנהל האזרחי לאזור יהודה ושומרון.<br>(ב) משרד הממונה כמשמעותו בתקנון המועצות המקומיות (יהודה ושומרון), התשמ"א – 1981.<br>(ג) משרד המועצה המקומית גבעת זאב. | <b>הפקדת המפה</b>          |
| 3. כל מפת תיחום קודמת של המועצה המקומית גבעת זאב – בטלה.   | <b>ביטול</b>               |
| 4. תחילת תוקפן של תקנות אלה ביום חתימתן.   | <b>תחילת התוקף</b>         |
| 5. תקנות אלה תיקראנה: "תקנות בדבר ניהול מועצות מקומיות (החלפת מפות) (גבעת זאב), התשנ"ט – 1999".  | <b>השם</b>                 |

ט' בתמוז התשנ"ט

23 יוני 1999

אלוף משה יעלון,  
מפקד כוחות צה"ל  
באזור יהודה ושומרון



## جيش الدفاع الاسرائيلي

امر بشأن إدارة مجالس محلية (يهودا والسامرة) (رقم 892) , 1981-5741

الأنظمة بشأن إدارة المجالس المحلية (تبديل الخرائط) (جفعات زئيف)

وفقاً لصلاحيتي حسب المادة 3 من الامر بشأن ادارة مجالس محلية (يهودا والسامرة) (رقم 892)، 5741-1981، فانني اسن هذه الأنظمة:

**منطقة نفوذ 1. المجلس المحلي** منطقة نفوذ المجلس المحلي جفعات زئيف هي المساحة المحددة بخط على الخريطة التي تشكل جزءاً لا يتجزأ من هذه الأنظمة والموقعة على يد قائد قوات جيش الدفاع الإسرائيلي في المنطقة (فيما يلي -"الخريطة").

**إيداع الخريطة 2.** تودع الخريطة لاطلاع الجمهور، في الاماكن التالية:

(أ) مكتب رئيس فرع البنية التحتية في الإدارة المدنية لمنطقة يهودا والسامرة.

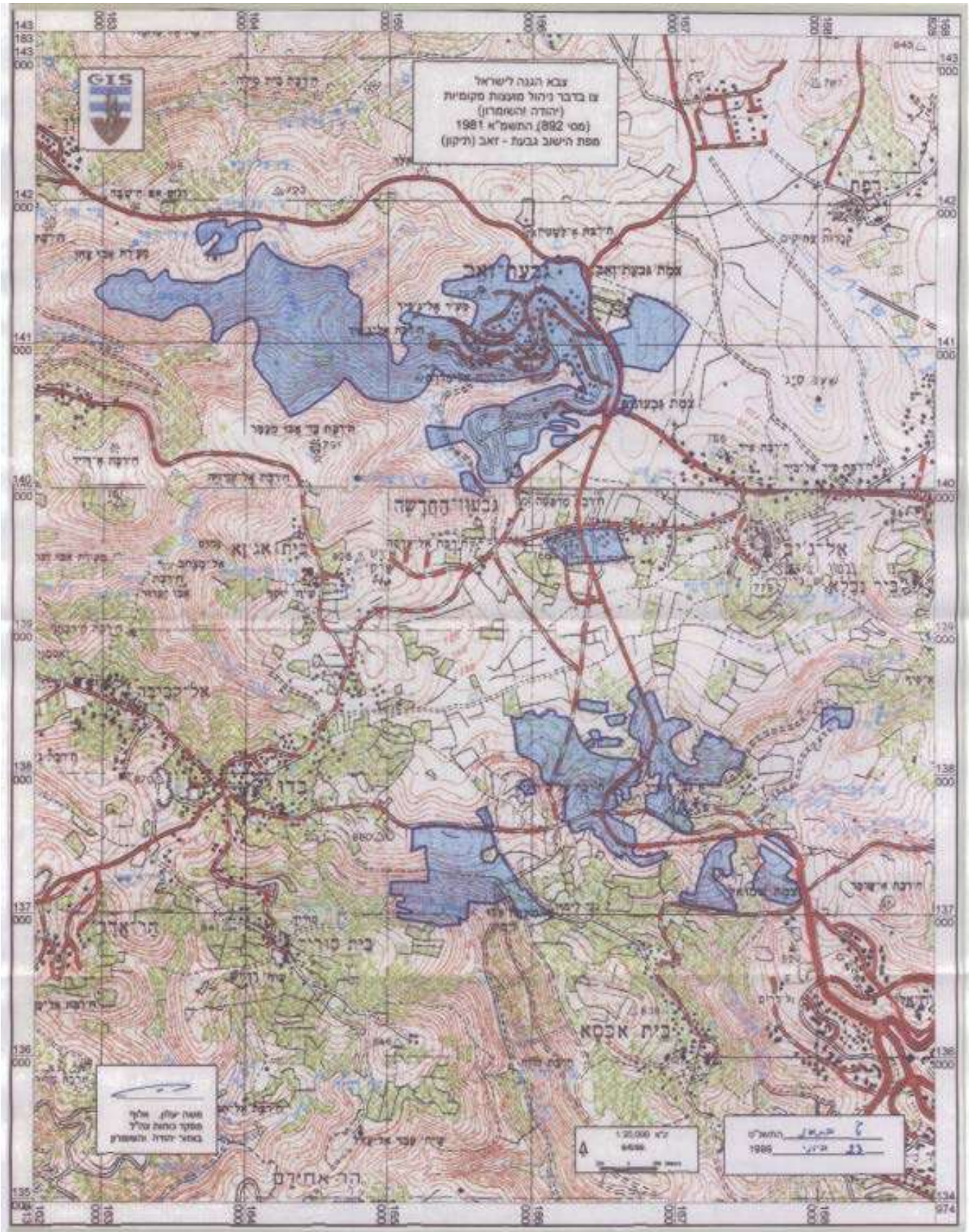
(ب) مكتب المسؤول كمفهومه بقانون أساسي المجالس المحلية (يهودا والسامرة) 1981-5741.

(ج) مكاتب المجلس المحلي جفعات زئيف.

**بدء سريان 3.** بدء سريان هذه الانظمة في يوم توقيعها.

**الاسم 4.** تسمى هذه الأنظمة: "أنظمة بشأن ادارة مجالس محلية (تبديل خرائط) (جفعات زئيف)، 1999-5759".

موشه يعلون ، أوف	5759	تموز	9
قائد قوات جيش الدفاع لإسرائيلي	1999	حزيران	23
بمنطقة يهودا والسامرة			



## צבא הגנה לישראל

צו בדבר ניהול מועצות מקומיות (יהודה והשומרון) (מס' 892), התשמ"א-1981

תקנות בדבר ניהול מועצות מקומיות (תיקון מפה) (גבעת זאב)

בתוקף סמכותי לפי סעיף 3 לצו בדבר ניהול מועצות מקומיות (יהודה והשומרון) (מס' 892), התשמ"א-1981, הנני מתקין תקנות אלה:

- |  |                                   |
|--|-----------------------------------|
| <p>1. השטחים המתוחמים בקו במפה המהווה חלק בלתי נפרד מתקנות אלה והחתומה בידי מפקד כוחות צה"ל באזור (להלן - המפה), יתווסף לתחום המועצה המקומית גבעת זאב.</p>   | <p><b>תחום המועצה המקומית</b></p> |
| <p>2. המפה מופקדת לעיון הציבור במקומות הבאים:</p> <p>(א) משרד ראש תחום תשתית במנהל האזרחי לאזור יהודה והשומרון;</p> <p>(ב) משרד הממונה כמשמעותו בתקנון המועצות המקומיות (יהודה והשומרון), התשמ"א-1981;</p> <p>(ג) משרדי המועצה המקומית גבעת זאב.</p> | <p><b>הפקדת המפה</b></p>          |
| <p>3. תחילת תוקפן של תקנות אלה ביום חתימתן.</p>  | <p><b>תחילת תוקף</b></p>          |
| <p>4. תקנות אלה תיקראנה: "תקנות בדבר ניהול מועצות מקומיות (תיקון מפה) (גבעת זאב), התשס"א-2000".</p>  | <p><b>השם</b></p>                 |

ט"ז כסלו התשס"א

13 בדצמבר 2000

יצחק איתן, אלוף  
מפקד כוחות צה"ל  
באזור יהודה והשומרון

## جيش الدفاع الاسرائيلي

امر بشأن إدارة مجالس محلية (يهودا والسامرة) (رقم 892) , 1981-5741

الأنظمة بشأن إدارة المجالس المحلية (تعديل خريطة) (جفعات زئيف)

وفقاً لصلاحيتي حسب المادة 3 من الامر بشأن ادارة مجالس محلية (يهودا والسامرة) (رقم 892)، 5741-1981، فانني اسن هذه الأنظمة:

**منطقة نفوذ 1. المجلس المحلي**  
المساحة المحددة بخط على الخريطة التي تشكل جزءاً لا يتجزأ من هذه الأنظمة والموقعة على يد قائد قوات جيش الدفاع الإسرائيلي في المنطقة (فيما يلي - "الخريطة")، تضاف لمنطقة نفوذ المجلس المحلي جفعات زئيف.

**إيداع الخريطة 2.**  
تودع الخريطة لاطلاع الجمهور، في الاماكن التالية:

(أ) مكتب رئيس فرع البنية التحتية في الإدارة المدنية لمنطقة يهودا والسامرة.

(ب) مكتب المسؤول كمفهومه بقانون أساسي المجالس المحلية (يهودا والسامرة) 1981-5741.

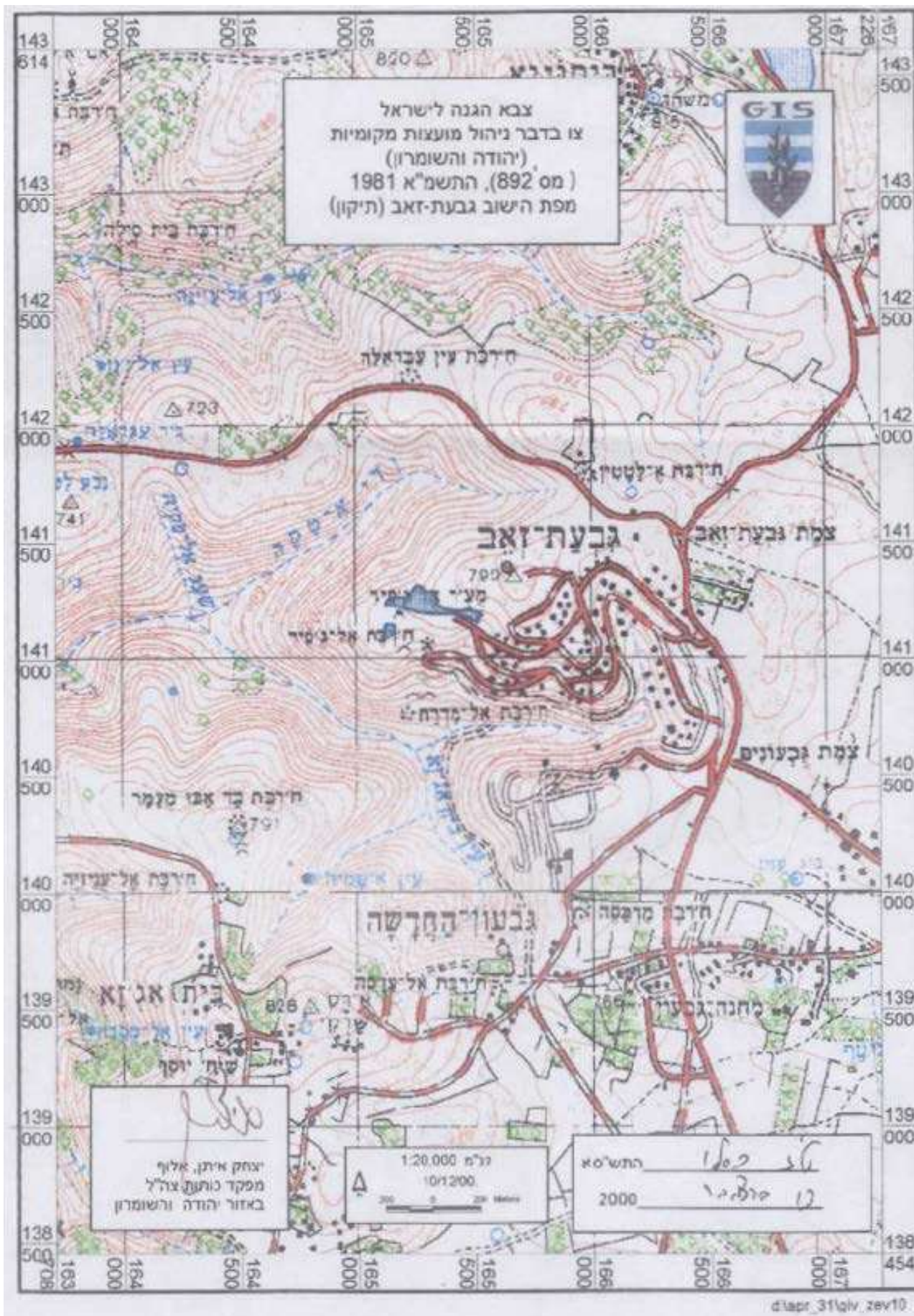
(ج) مكاتب المجلس المحلي جفعات زئيف.

**بدء سريان 3.**  
بدء سريان هذه الانظمة في يوم توقيعها.

**الاسم 4.**  
تسمى هذه الأنظمة: "أنظمة بشأن ادارة مجالس محلية (تعديل خريطة) (جفعات زئيف)، 2000-5761".

يتسحاق ايتان ، أـلـوف	5761	كسلو	16
قائد قوات جيش الدفاع لإسرائيلي	2000	كانون أول	13
بمنطقة يهودا والسامرة			





## צבא הגנה לישראל

צו בדבר ניהול מועצות מקומיות (יהודה והשומרון) (מס' 892), התשמ"א-1981

תקנות בדבר ניהול מועצות מקומיות (גבעת זאב) (תיקון)

בתוקף סמכותי לפי סעיף 3 לצו בדבר ניהול מועצות מקומיות (יהודה והשומרון) (מס' 892), התשמ"א-1981, הנני מתקין תקנות אלה:

- |  |                                   |
|--|-----------------------------------|
| <p>1. השטחים המתוחמים בקו במפה המהווה חלק בלתי נפרד מתקנות אלה והחתומה בידי מפקד כוחות צה"ל באזור (להלן -"המפה"), יתווסף לתחום המועצה המקומית גבעת זאב.</p>  | <p><b>תחום המועצה המקומית</b></p> |
| <p>2. המפה מופקדת לעיון הציבור במקומות הבאים:</p> <p>(א) משרד ראש תחום תשתית במנהל האזרחי לאזור יהודה והשומרון.</p> <p>(ב) משרד הממונה כמשמעותו בתקנון המועצות המקומיות (יהודה והשומרון), התשמ"א-1981.</p> <p>(ג) משרדי המועצה המקומית גבעת זאב.</p> | <p><b>הפקדת המפה</b></p>          |
| <p>3. תחילת תוקפן של תקנות אלה ביום חתימתן.</p>  | <p><b>תחילת תוקף</b></p>          |
| <p>4. תקנות אלה תיקראנה: "תקנות בדבר ניהול מועצות מקומיות (גבעת זאב) (תיקון), התשס"ו-2005".</p>  | <p><b>השם</b></p>                 |

ד'	כסלו	התשס"ו
5	בדצמבר	2005
<p>יאיר נווה, אלוף מפקד כוחות צה"ל באזור יהודה והשומרון</p>		

## جيش الدفاع الاسرائيلي

امر بشأن إدارة مجالس محلية (يهودا والسامرة) (رقم 892) , 1981-5741

الأنظمة بشأن إدارة المجالس المحلية (جفعات زئيف) (تعديل)

وفقاً لصلاحيتي حسب المادة 3 من الامر بشأن ادارة مجالس محلية (يهودا والسامرة) (رقم 892)، 5741-1981، فانني اسن هذه الأنظمة:

**منطقة نفوذ 1. المجلس المحلي**  
المساحات المحددة باللون الأحمر على الخريطة التي تشكل جزءاً لا يتجزأ من هذه الأنظمة والموقعة قائد قوات جيش الدفاع الإسرائيلي في المنطقة (فيما يلي- "الخريطة")، تضاف لمنطقة نفوذ المجلس المحلي جفعات زئيف.

**إيداع الخريطة 2.**  
تودع نسخ من هذه الأنظمة والخريطة لاطلاع أي شخص، خلال ساعات الدوام العادية، في المكاتب التالية:

(أ) مكتب رئيس فرع البنية التحتية في الإدارة المدنية لمنطقة يهودا والسامرة؛

(ب) مكتب المسؤول كمفهومه بقانون أساسي المجالس المحلية (يهودا والسامرة) 1981-5741؛

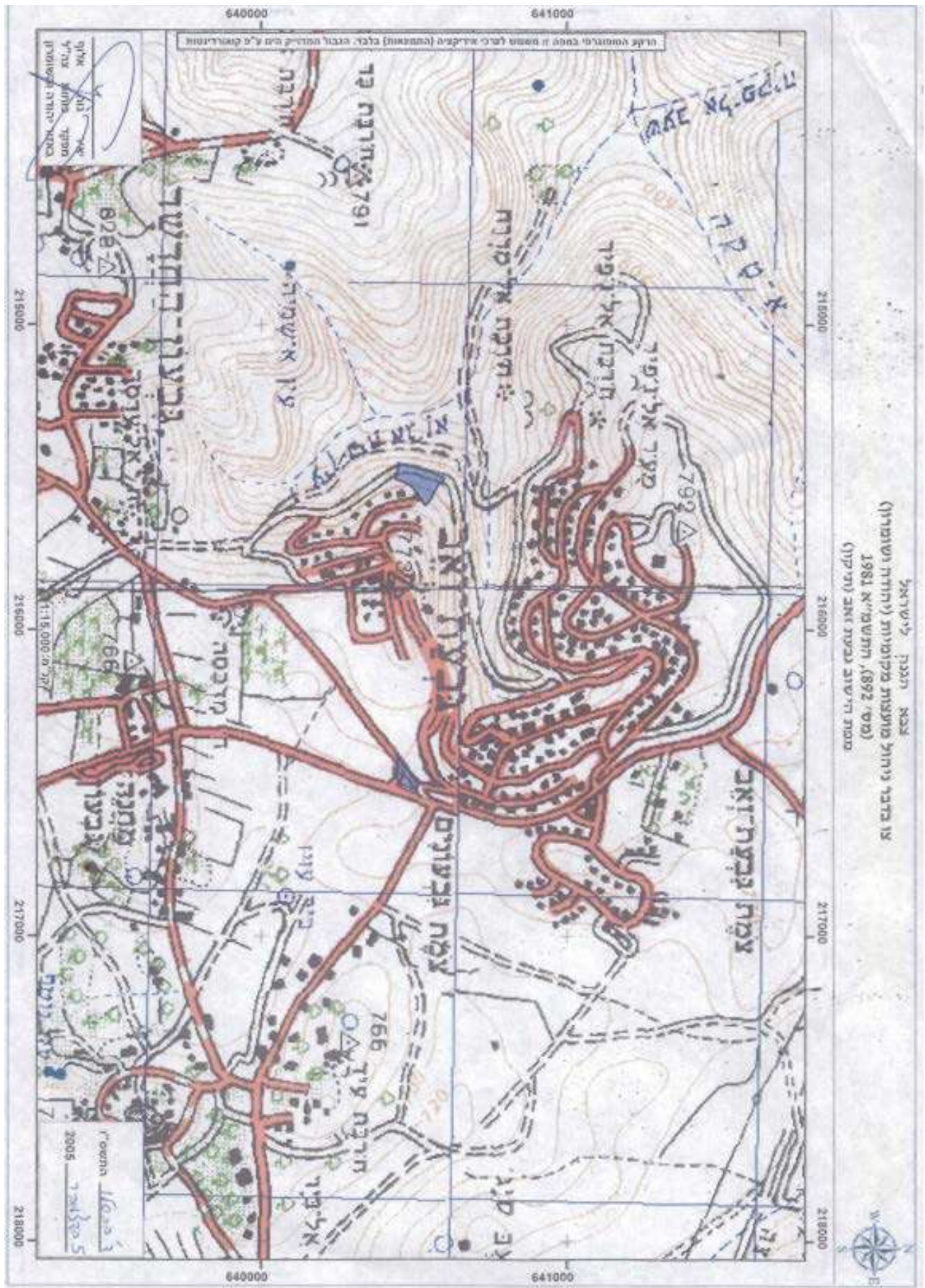
(ج) مكاتب المجلس المحلي جفعات زئيف.

**بدء سريان 3.** بدء سريان هذه الانظمة في يوم توقيعها.

**الاسم 4.** تسمى هذه الأنظمة: "أنظمة بشأن ادارة مجالس محلية (جفعات زيف) (تعديل) , 2005-5766".

يئيرنفيه ، أوف	5766	كسلو	4
قائد قوات جيش الدفاع لإسرائيلي	2005	كانون أول	5
بمنطقة يهودا والسامرة			





אב"מ המג"ל לישראל  
 על בסיס תחילת מדידת מיקומיות (יהודה ושומרון)  
 (מ"ס / 682), תחשיב מ"א 1981  
 מנתח היישוב נבחר מ"א (ת"ק)



## צבא הגנה לישראל

צו בדבר ניהול מועצות מקומיות (יהודה והשומרון) (מס' 892), התשמ"א-1981

תקנות בדבר ניהול מועצות מקומיות (תיקון מפה) (גבעת זאב)

בתוקף סמכותי לפי סעיף 3 לצו בדבר ניהול מועצות מקומיות (יהודה והשומרון) (מס' 892), התשמ"א-1981, הנני מתקין תקנות אלה:

- תחום המועצה המקומית**
1. א. השטחים המתוחמים בצבע כחול במפה, המהווה חלק בלתי נפרד מתקנות אלה והחתומה על ידי (להלן: "המפה"), יתווספו לתחום הקיים של המועצה המקומית גבעת זאב;
- ב. למען הסר ספק, הנני קובע כי מיקומו של תחום הישוב ייקבע בהתאם לקווי האורך וקווי הרוחב המסומנים במפה.
- פרסום**
2. העתקים מתקנות אלה ומהמפה יופקדו לעיונו של כל אדם בשעות העבודה הרגילות של המשרדים הבאים:
- א. משרד ראש תחום תשתית במנהל האזרחי לאזור יהודה והשומרון;
- ב. משרד הממונה כמשמעותו בתקנון המועצות המקומיות (יהודה והשומרון), התשמ"א-1981;
- ג. משרדי המועצה המקומית גבעת זאב.
- תחולה**
3. תחילת תוקפן של תקנות אלה ביום חתימתן.
- השם**
4. תקנות אלה תיקראנה: "תקנות בדבר ניהול מועצות מקומיות (תיקון מפה) (גבעת זאב), התשע"א – 2011".

כ' באייר התשע"א

24 במאי 2011

אבי מזרחי, אלוף  
מפקד כוחות צה"ל  
באזור יהודה והשומרון

## جيش الدفاع الاسرائيلي

امر بشأن إدارة مجالس محلية (يهودا والسامرة) (رقم 892) , 1981-5741

الأنظمة بشأن إدارة المجالس المحلية (تعديل خريطة) (جفعات زئيف)

وفقاً لصلاحيتي حسب المادة 3 من الامر بشأن ادارة مجالس محلية (يهودا والسامرة) (رقم 892)، 5741-1981، فانني اسن هذه الأنظمة:

**منطقة نفوذ 1. أ.** المساحات المحددة بخط ازرق على الخريطة التي تشكل جزءاً لا يتجزأ من هذه الأنظمة والموقعة بتوقيعي (فيما يلي-"الخريطة")، تضاف لمنطقة نفوذ مستوطنه جفعات زئيف؛  
**المجلس المحلي**

**ب.** لإزالة الشك، أقر بهذا ان منطقة نفوذ المستوطنة تحدد وفق خطوط الطول وخطوط العرض المبينة على الخريطة.

**نشر 2.** تودع نسخ من هذه الأنظمة والخريطة لاطلاع أي شخص، خلال ساعات الدوام العادية، في المكاتب التالية:

(أ) مكتب رئيس فرع البنية التحتية في الإدارة المدنية لمنطقة يهودا والسامرة؛

(ب) مكتب المسؤول كمفهومه بقانون أساسي المجالس المحلية (يهودا والسامرة) 1981-5741؛


(ج) مكتب المجلس المحلي جفعات زئيف.

**بدء سريان 3.** بدء سريان هذه الانظمة في يوم توقيعها.

**الاسم 4.** تسمى هذه الأنظمة: "أنظمة بشأن ادارة مجالس محلية (تعديل خريطة) (جفعات زئيف)، 2011-5771".

آفي مزراحي، أوف	5771	ايار	20
قائد قوات جيش الدفاع لإسرائيلي	2011	ايار	24
بمنطقة يهودا والسامرة			

צבא הגנה לישראל  
 או בדבר ניהול מועצות מקומיות (יהודה ושומרון)  
 (מס' 4892, חלש"מ"א 1981)  
 מפת הישוב גבעת זאב (תק"ק)



## צבא הגנה לישראל

צו בדבר ניהול מועצות מקומיות (יהודה והשומרון) (מס' 892), התשמ"א-1981

תקנות בדבר ניהול מועצות מקומיות (תיקון מפה) (גבעת זאב)

בתוקף סמכותי לפי סעיף 3 לצו בדבר ניהול מועצות מקומיות (יהודה והשומרון) (מס' 892), התשמ"א-1981, הנני מתקין תקנות אלה:

- תחום המועצה המקומית**
1. א. השטחים המתוחמים בצבע כחול במפה, המהווה חלק בלתי נפרד מתקנות אלה והחתומה על ידי (להלן: "המפה"), יתווספו לתחום הקיים של המועצה המקומית גבעת זאב;
- ב. למען הסר ספק, הנני קובע כי מיקומו של תחום הישוב ייקבע בהתאם לקווי האורך וקווי הרוחב המסומנים במפה.
- פרסום**
2. העתקים מתקנות אלה ומהמפה יופקדו לעיונו של כל אדם בשעות העבודה הרגילות של המשרדים הבאים:
- א. משרד ראש תחום תשתית במנהל האזרחי לאזור יהודה והשומרון;
- ב. משרד הממונה כמשמעותו בתקנון המועצות המקומיות (יהודה והשומרון), התשמ"א-1981;
- ג. משרדי המועצה המקומית גבעת זאב.
- תחולה**
3. תחילת תוקפן של תקנות אלה ביום חתימתן.
- השם**
4. תקנות אלה תיקראנה: "תקנות בדבר ניהול מועצות מקומיות (תיקון מפה) (גבעת זאב), התשע"ב – 2012".

ח'	בשבת	התשע"ב	אבי מזרחי,	אלוף
1	בפברואר	2012	מפקד כוחות	צה"ל
			באזור יהודה	והשומרון



## جيش الدفاع الاسرائيلي

امر بشأن إدارة مجالس محلية (يهودا والسامرة) (رقم 892) , 1981-5741

الأنظمة بشأن إدارة المجالس المحلية (تعديل الخريطة) (جفعات زئيف)

وفقاً لصلاحيتي حسب المادة 3 من الامر بشأن ادارة مجالس محلية (يهودا والسامرة) (رقم 892)، 5741-1981، فانني اسن هذه الأنظمة:

**منطقة نفوذ 1. أ.** المساحات المحددة بخط ازرق على الخريطة التي تشكل جزءاً لا يتجزأ من هذه الأنظمة والموقعة بتوقيعي (فيما يلي-"الخريطة")، تضاف لمنطقة نفوذ مستوطنه جفعات زئيف؛  
**ب.** لإزالة الشك، أقر بهذا ان منطقة نفوذ المستوطنة تحدد وفق خطوط الطول وخطوط العرض المبينة على الخريطة.

**نشر 2.** تودع نسخ من هذه الأنظمة والخريطة لاطلاع أي شخص، خلال ساعات الدوام العادية، في المكاتب التالية:

(أ) مكتب رئيس فرع البنية التحتية في الإدارة المدنية لمنطقة يهودا والسامرة؛

(ب) مكتب المسؤول كمفهومه بقانون أساسي المجالس المحلية (يهودا والسامرة) 1981-5741؛

(ج) مكتب المجلس المحلي جفعات زئيف.

**بدء سريان 3.** بدء سريان هذه الانظمة في يوم توقيعها.

**الاسم 4.** تسمى هذه الأنظمة: "أنظمة بشأن ادارة مجالس محلية (تعديل خريطة) (جفعات زئيف)", 2012-5772.

أفي مزراحي، ألوف	5772	شباط	8
قائد قوات جيش الدفاع لإسرائيلي	2012	شباط	1
بمنطقة يهودا والسامرة			



צבא הגנה לישראל  
או בדבר גירוף מועצות מקומיות (יהודה ושומרון)  
(מס' 892), ה'תשמ"א 1981  
מפת הישוב גבעת זאב (תיקון)



641,000

641,000

217,000

219,000

219,000

217,000

219,000

219,000

ת.ת. 2012  
התשע"ב  
112

קל"מ: 1:7,500

אליף  
מלרתי, מלרתי  
אבי מלרתי  
מפקד כותות אג"ל  
באזור יהודה ושומרון

האפק ע"י תחום תשתית

## צבא הגנה לישראל

צו בדבר ניהול מועצות מקומיות (יהודה והשומרון) (מס' 892), התשמ"א-1981

תקנות בדבר ניהול מועצות מקומיות (תיקון מפה) (גבעת זאב)

בתוקף סמכותי לפי סעיף 3 לצו בדבר ניהול מועצות מקומיות (יהודה והשומרון) (מס' 892), התשמ"א-1981, הנני מתקין תקנות אלה:

- תחום המועצה המקומית**
1. א. השטחים המתוחם בצבע כחול במפה, המהווה חלק בלתי נפרד מתקנות אלה והחתומה על ידי (להלן: "המפה"), יתווסף לתחום המועצה המקומית גבעת זאב;
- ב. למען הסר ספק, הנני קובע כי מיקומו של תחום הישוב ייקבע בהתאם לקווי האורך וקווי הרוחב המסומנים במפה.
- פרסום**
2. העתקים מתקנות אלה ומהמפה יופקדו לעיונו של כל אדם בשעות העבודה הרגילות של המשרדים הבאים:
- א. משרד ראש תחום תשתית במנהל האזרחי לאזור יהודה והשומרון;
- ב. משרד הממונה כמשמעותו בתקנון המועצות המקומיות (יהודה והשומרון), התשמ"א-1981;
- ג. משרדי המועצה המקומית גבעת זאב.
- תחולה**
3. תחילת תוקפן של תקנות אלה ביום חתימתן.
- השם**
4. תקנות אלה תיקראנה: "תקנות בדבר ניהול מועצות מקומיות (תיקון מפה) (גבעת זאב), התשע"ג – 2012".

ו' טבת      התשע"ג  
19 בדצמבר      2012

ניצן אלון,      אלוף  
מפקד כוחות צה"ל  
באזור יהודה והשומרון

## جيش الدفاع الاسرائيلي

امر بشأن إدارة مجالس محلية (يهودا والسامرة) (رقم 892) , 1981-5741

الأنظمة بشأن إدارة المجالس المحلية (تعديل خريطة) (جفعات زئيف)

وفقاً لصلاحيتي حسب المادة 3 من الامر بشأن ادارة مجالس محلية (يهودا والسامرة) (رقم 892)، 5741-1981، فانني اسن هذه الأنظمة:

**منطقة نفوذ 1. أ.** المساحات المحددة بخط ازرق على الخريطة التي تشكل جزءاً لا يتجزأ من هذه الأنظمة والموقعة بتوقيعي (فيما يلي-"الخريطة")، تضاف لمنطقة نفوذ مستوطنه جفعات زئيف؛  
**المجلس المحلي**

**ب.** لإزالة الشك، أقر بهذا ان منطقة نفوذ المستوطنة تحدد وفق خطوط الطول وخطوط العرض المبينة على الخريطة.

**نشر 2.** تودع نسخ من هذه الأنظمة والخريطة لاطلاع أي شخص، خلال ساعات الدوام العادية، في المكاتب التالية:

(أ) مكتب رئيس فرع البنية التحتية في الإدارة المدنية لمنطقة يهودا والسامرة؛

(ب) مكتب المسؤول كمفهومه بقانون أساسي المجالس المحلية (يهودا والسامرة) 1981-5741؛

(ج) مكتب المجلس المحلي جفعات زئيف.


**بدء سريان 3.** بدء سريان هذه الانظمة في يوم توقيعها.

**الاسم 4.** تسمى هذه الأنظمة: "أنظمة بشأن ادارة مجالس محلية (تعديل خريطة) (جفعات زئيف)", 2012-5773.

نيتمان ألون، ألوف	5773	تبات	6
قائد قوات جيش الدفاع لإسرائيلي	2012	كاتون أول	19
بمنطقة يهودا والسامرة			



צבא הגנה לישראל  
או בדבר ניהול מועצות מקומיות (יהודה ושומרון)  
(מס' 892), התשמ"א 1981  
מפת הישוב נבעת זאב (תיקון)



הופק ע"י תחום תשלום

ניק"מ אילון  
מפקד כוחות צה"ל  
במחוז יהודה ושומרון

1:2,000  
קמ"מ

1 באפריל התשע"ג  
ק"מ  
2012

## צבא הגנה לישראל

צו בדבר ניהול מועצות מקומיות (יהודה והשומרון) (מס' 892), התשמ"א-1981

תקנות בדבר ניהול מועצות מקומיות (תיקון מפה) (גבעת זאב)

בתוקף סמכותי לפי סעיף 3 לצו בדבר ניהול מועצות מקומיות (יהודה והשומרון) (מס' 892), התשמ"א-1981 וייתר סמכויותיי על-פי כל דין, הנני מתקין תקנות אלה:

- תחום המועצה המקומית**
1. א. השטח המסומן בצבע כחול במפה המהווה חלק בלתי נפרד מתקנות אלה והחתומה על ידי (להלן: "המפה"), יתווסף לתחום הקיים של המועצה המקומית גבעת זאב (להלן: "המועצה").
- ב. למען הסר ספק, הנני קובע כי מיקומו של תחום המועצה ייקבע בהתאם לקווי האורך וקווי הרוחב המסומנים במפה.
- פרסום**
2. העתקים מתקנות אלה ומהמפה יופקדו לעיונו של כל אדם בשעות העבודה הרגילות של המשרדים הבאים:
- א. משרד ראש תחום תשתית במנהל האזרחי לאזור יהודה והשומרון;
- ב. משרד הממונה כמשמעותו בתקנון המועצות המקומיות (יהודה והשומרון), התשמ"א-1981;
- ג. משרדי המועצה.
- תחולה**
3. תחילת תוקפן של תקנות אלה ביום חתימתן.
- השם**
4. תקנות אלה תיקראנה: "תקנות בדבר ניהול מועצות מקומיות (תיקון מפה) (גבעת זאב), התשע"ד – 2014".

ח' אייר התשע"ד

8 מאי 2014

ניצן אלון, אלוף  
מפקד כוחות צה"ל  
באזור יהודה והשומרון

## جيش الدفاع الاسرائيلي

امر بشأن إدارة مجالس محلية (يهودا والسامرة) (رقم 892) , 1981-5741

الأنظمة بشأن إدارة المجالس المحلية (تعديل خريطة) (جفعات زئيف)

وفقاً لصلاحيتي حسب المادة 3 من الامر بشأن ادارة مجالس محلية (يهودا والسامرة) (رقم 892)، 5741-1981 وبقاى صلاحياتي حسب أي قانون، فانني اسن هذه الأنظمة:

**منطقة نفوذ 1.** أ. المساحات المحددة بخط ازرق على الخريطة التي تشكل جزءاً لا يتجزأ من هذه الأنظمة والموقعة بتوقيعي (فيما يلي-"الخريطة")، تضاف لمنطقة نفوذ المجلس المحلي جفعات زئيف (فيما يلي:" المجلس").

ب. لإزالة الشك، أقر بهذا ان منطقة نفوذ المستوطنة تحدد وفق خطوط الطول وخطوط العرض المبينة على الخريطة.

**نشر 2.** تودع نسخ من هذه الأنظمة والخريطة لاطلاع أي شخص، خلال ساعات الدوام العادية، في المكاتب التالية:

(أ) مكتب رئيس فرع البنية التحتية في الإدارة المدنية لمنطقة يهودا والسامرة؛

(ب) مكتب المسؤول كمفهومه بقانون أساسي المجالس المحلية (يهودا والسامرة) 1981-5741؛

(ج) مكاتب المجلس.

**بدء سريان 3.** بدء سريان هذه الانظمة في يوم توقيعها.

**الاسم 4.** تسمى هذه الأنظمة: "أنظمة بشأن ادارة مجالس محلية (تعديل خريطة) (جفعات زئيف)، 2014-5774".

نيتسان ألون، ألوف	5774	ايار	8
قائد قوات جيش الدفاع لإسرائيلي	2014	ايار	8
بمنطقة يهودا والسامرة			



צמח הנהג לישראל  
 או ברבר נירחול טוענות מקומיות (יהודה ושומרון)  
 (מס' 892, התשע"א 1981  
 מפת הישוע נבעת זמב (חיקון)



תוסף ע"י היחיד השני  
 תאריך: 8/1  
 מקום: אילת  
 מפקד: בוחנן אבירם  
 באתר: קומנדו ושומרון

מ.א.י.ב. והתשע"ד  
 2014 8/15



## צבא הגנה לישראל

צו בדבר ניהול מועצות מקומיות (יהודה והשומרון) (מס' 892), התשמ"א-  
1981

תקנות בדבר ניהול מועצות מקומיות (תיקון מפה) (גבעת זאב), התשע"ו - 2015

בתוקף סמכותי לפי סעיף 3 לצו בדבר ניהול מועצות מקומיות (יהודה והשומרון) (מס' 892),  
התשמ"א-1981, וייתר סמכויותיי על פי כל דין, הנני מתקין תקנו אלה:

- תחום המועצה המקומית**
1. א. השטח המסומן בצבע כחול במפה, המהווה חלק בלתי נפרד מתקנות אלה והחתומה על ידי (להלן: "המפה"), יתווסף לתחום הקיים של המועצה המקומית גבעת זאב (להלן: "המועצה").
- ב. למען הסר ספק, הנני קובע כי מיקומו של תחום המועצה ייקבע בהתאם לקווי האורך וקווי הרוחב המסומנים במפה.
- פרסום**
2. העתקים מתקנות אלה ומהמפה יופקדו לעיונו של כל אדם בשעות העבודה הרגילות של המשרדים הבאים:
- א. משרד ראש תחום תשתית במנהל האזרחי לאזור יהודה והשומרון;
- ב. משרד הממונה כמשמעותו בתקנון המועצות המקומיות (יהודה והשומרון), התשמ"א-1981;
- ג. משרדי המועצה.
- תחולה**
3. תחילת תוקפן של תקנות אלה ביום חתימתן.
- השם**
4. תקנות אלה תיקראנה: "תקנות בדבר ניהול מועצות מקומיות (תיקון מפה) (גבעת זאב), התשע"ו-2015".

ל' בתשרי התשע"ו

13 באוקטובר 2015

רוני נומה,  
אלוף  
מפקד כוחות צה"ל  
באזור יהודה והשומרון

## جيش الدفاع الاسرائيلي

امر بشأن إدارة مجالس محلية (يهودا والسامرة) (رقم 892) , 1981-5741

الأنظمة بشأن إدارة المجالس المحلية (تعديل الخريطة) (جفعات زئيف), 2015-5776

وفقاً لصلاحياتي حسب المادة 3 من الامر بشأن ادارة مجالس محلية (يهودا والسامرة) (رقم 892)، 5741-1981 وبقاى صلاحياتي حسب أي قانون، فانني اسن هذه الأنظمة:

**منطقة نفوذ 1. أ.** المساحات المحددة بخط ازرق على الخريطة التي تشكل جزءاً لا يتجزأ من هذه الأنظمة والموقعة بتوقيعي (فيما يلي-"الخريطة")، تضاف لمنطقة نفوذ المجلس المحلي جفعات زئيف (فيما يلي:" المجلس").

**ب.** لإزالة الشك، أقر بهذا ان منطقة نفوذ المستوطنة تحدد وفق خطوط الطول وخطوط العرض المبينة على الخريطة.

**نشر 2.** تودع نسخ من هذه الأنظمة والخريطة لاطلاع أي شخص، خلال ساعات الدوام العادية، في المكاتب التالية:

(أ) مكتب رئيس فرع البنية التحتية في الإدارة المدنية لمنطقة يهودا والسامرة؛

(ب) مكتب المسؤول كمفهومه بقانون أساسي المجالس المحلية (يهودا والسامرة) 1981-5741؛

(ج) مكاتب المجلس.

**بدء سريان 3.** بدء سريان هذه الانظمة في يوم توقيعها.

**الاسم 4.** تسمى هذه الأنظمة: "أنظمة بشأن ادارة مجالس محلية (تعديل خريطة) (جفعات زئيف), 2015-5776".

روني نومه، ألوف	5776	تشري	30
قائد قوات جيش الدفاع لإسرائيلي	2015	تشرين أول	13
بمنطقة يهودا والسامرة			



## צבא הגנה לישראל

צו בדבר ניהול מועצות מקומיות (יהודה והשומרון) (מס' 892), התשמ"א-1981

תקנות בדבר ניהול מועצות מקומיות (תיקון מפה) (גבעת זאב), התשע"ו - 2015

בתוקף סמכותי לפי סעיף 3 לצו בדבר ניהול מועצות מקומיות (יהודה והשומרון) (מס' 892), התשמ"א-1981, וייתר סמכויותיי על פי כל דין, הנני מתקין תקנו אלה:

1. **תחום המועצה המקומית**  
השטח המסומן בצבע כחול במפה, המהווה חלק בלתי נפרד מתקנות אלה והחתומה על ידי (להלן: "המפה"), יתווסף לתחום הקיים של המועצה המקומית גבעת זאב (להלן: "המועצה").
2. **פרסום**  
העתקים מתקנות אלה ומהמפה יופקדו לעיונו של כל אדם בשעות העבודה הרגילות של המשרדים הבאים:
  - א. משרד ראש תחום תשתית במנהל האזרחי לאזור יהודה והשומרון;
  - ב. משרד הממונה כמשמעותו בתקנון המועצות המקומיות (יהודה והשומרון), התשמ"א-1981;
  - ג. משרדי המועצה.
3. **תחולה**  
תחילת תוקפן של תקנות אלה ביום חתימתן.
4. **השם**  
תקנות אלה תיקראנה: "תקנות בדבר ניהול מועצות מקומיות (תיקון מפה) (גבעת זאב), התשע"ו-2015".

י"ז בטבת התשע"ו

29 בדצמבר 2015

רוני נומה,  
אלוף  
מפקד כוחות צה"ל  
באזור יהודה והשומרון



## جيش الدفاع الاسرائيلي

امر بشأن إدارة مجالس محلية (يهودا والسامرة) (رقم 892) , 1981-5741

الأنظمة بشأن إدارة المجالس المحلية (تعديل خريطة) (جفعات زئيف)

وفقاً لصلاحيتي حسب المادة 3 من الامر بشأن ادارة مجالس محلية (يهودا والسامرة) (رقم 892)، 5741-1981، فانني اسن هذه الأنظمة:

**منطقة نفوذ 1. المجلس المحلي**  
المساحة المحددة باللون الازرق على الخريطة التي تشكل جزءاً لا يتجزأ من هذه الأنظمة والموقعة على يد قائد قوات جيش الدفاع الإسرائيلي في المنطقة (فيما يلي-"الخريطة")، تضاف لمنطقة نفوذ المجلس المحلي جفعات زئيف الحالية (فيما يلي: "المجلس").

**نشر 2.** تودع نسخ من هذه الأنظمة والخريطة لاطلاع أي شخص، خلال ساعات الدوام العادية، في المكاتب التالية:

(أ) مكتب رئيس فرع البنية التحتية في الإدارة المدنية لمنطقة يهودا والسامرة.


(ب) مكتب المسؤول كمفهومه بقانون أساسي المجالس المحلية (يهودا والسامرة) 1981-5741.

(ج) مكاتب المجلس.

**بدء سريان 3.** بدء سريان هذه الانظمة في يوم توقيعها.

**الاسم 4.** تسمى هذه الأنظمة: "أنظمة بشأن ادارة مجالس محلية (تعديل خريطة) (جفعات زئيف)، 2015-5776".

روني نومه ، أوف	5776	تبات	17
قائد قوات جيش الدفاع لإسرائيلي	2015	كانون أول	29
بمنطقة يهودا والسامرة			



  
 רב"ר מוסרף / מוסרף / מוסרף  
 מוסרף / מוסרף / מוסרף  
 מוסרף / מוסרף / מוסרף

1:2,500 ק"מ : 1:2,500

התשע"ו  
 2015

צבא הגנה לישראל  
 (לוחמה ארצית) שירותי תכנון ומדידה  
 1981, הרחבת א"מ"א (מ"מ) 892  
 מפת הישוב זמב (תיקון)



## צבא הגנה לישראל

צו בדבר ניהול מועצות אזוריות (יהודה ושומרון) (מס' 783), התשל"ט-1979

תקנות בדבר ניהול מועצות אזוריות (תחום היישוב גיתית) (ערבות הירדן)

בתוקף סמכותי לפי סעיף 1א לצו בדבר ניהול מועצות אזוריות (יהודה ושומרון) (מס' 783), התשל"ט-1979, הנני מתקין תקנות אלה:

- |                    |  |
|--------------------|--|
| <b>תחום היישוב</b> | 1. תחום היישוב "גיתית" הוא השטח המתוחם בקו אדום במפה המהווה חלק בלתי נפרד מתקנות אלה והחתומה בידי מפקד כוחות צה"ל באזור (להלן – המפה). |
| <b>הפקדת המפה</b>  | 2. המפה תופקד לעיון הציבור במשרד ראש ענף תשתית במנהל האזרחי לאזור יהודה ושומרון.   |
| <b>תחילת תוקף</b>  | 3. תחילת תוקפן של תקנות אלה ביום חתימתן.   |
| <b>השם</b>         | 4. תקנות אלה תיקראנה: "תקנות המועצות האזוריות (תחום היישוב גיתית) (ערבות הירדן) (יהודה ושומרון), התשנ"ה-1995".                         |

ג' בסיוון	התשנ"ה	אילן בירן, אלוף
01 ביוני	1995	מפקד כוחות צה"ל
		באזור יהודה ושומרון

## جيش الدفاع الاسرائيلي

امر بشأن إدارة مجالس اقليمية (يهودا والسامرة) (رقم 783), 1979-5739

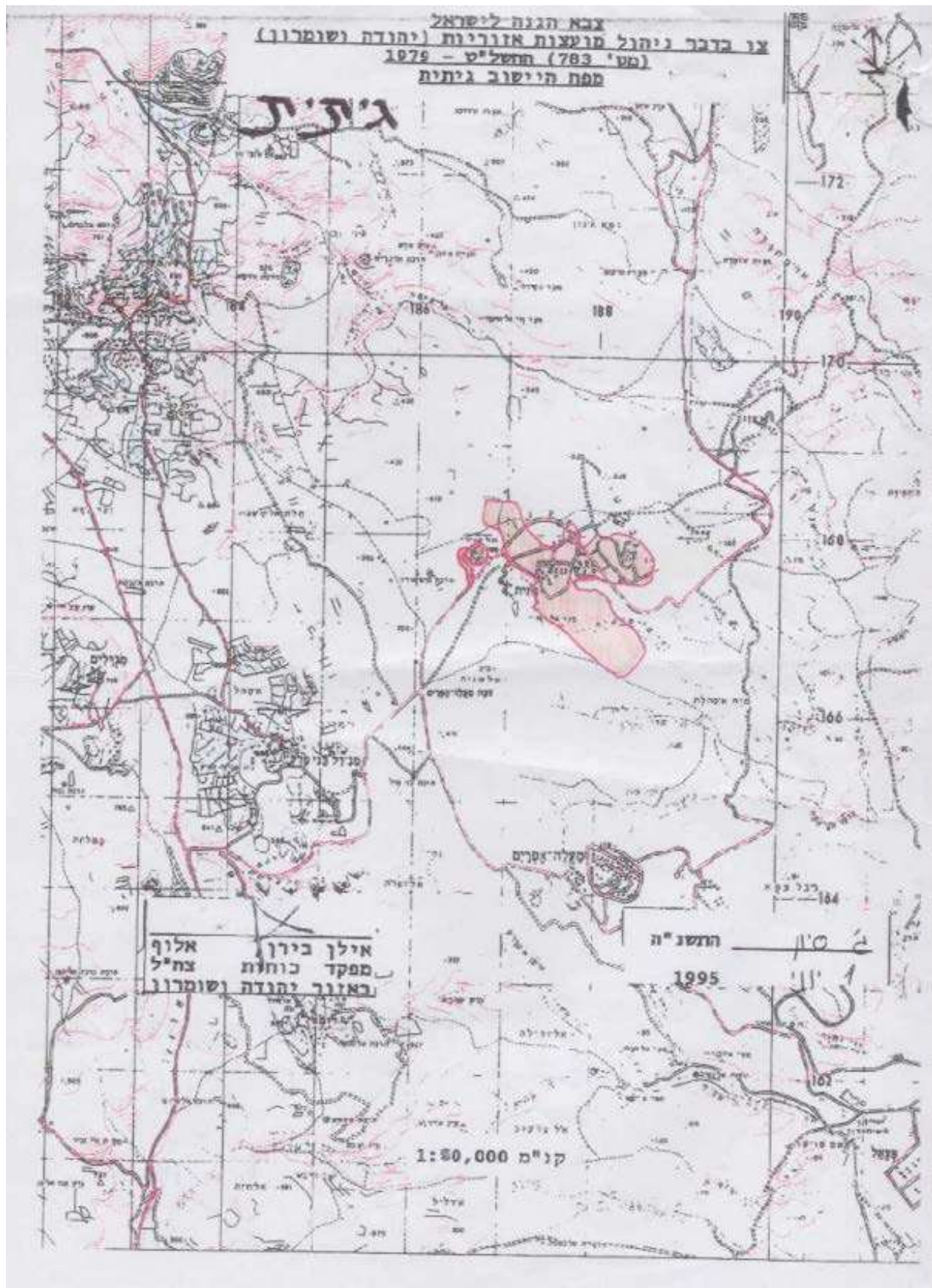
الأنظمة بشأن مجالس اقليميه (منطقة نفوذ مستوطنة جتيت) (عرفوت هيردين)

وفقاً لصلاحياتي حسب البند 1أ من الامر بشأن اداره مجالس اقليميه (يهودا والسامرة) (783)، 5739-1979، فانني اسن هذه الأنظمة:

- منطقة نفوذ  
المستوطنة** 1. منطقة نفوذ مستوطنة "جتيت" هي المساحة المحددة بخط احمر على الخريطة التي تشكل جزءاً لا يتجزأ من هذه الأنظمة والموقعة على يد قائد قوات جيش الدفاع الإسرائيلي في المنطقة (فيما يلي: "الخريطة").
- ايداع  
الخريطة** 2. تودع الخريطة لاطلاع الجمهور في مكتب رئيس فرع البنية التحتية في الإدارة المدنية لمنطقة يهودا والسامرة.
- بدء سريان** 3. بدء سريان هذه الأنظمة في يوم توقيعها.
- الاسم** 4. تسمى هذه الأنظمة: "أنظمة بشأن ادارة مجالس اقليميه (منطقة نفوذ مستوطنه جتيت) (عرفوت هيردن), 1995-5755".

ايـلان بيـران، أـلـوف	5755	سيفان	3
قائد قوات جيش الدفاع لإسرائيلي	1995	حزيران	1
بمنطقة يهودا والسامرة			





## צבא הגנה לישראל

צו בדבר ניהול מועצות אזוריות (יהודה ושומרון) (מס' 783), התשל"ט-1979

תקנות בדבר ניהול מועצות אזוריות (תחום היישוב גלגל) (ערבות הירדן)

בתוקף סמכותי לפי סעיף 1א לצו בדבר ניהול מועצות אזוריות (יהודה ושומרון) (מס' 783), התשל"ט-1979, הנני מתקיין תקנות אלה:

- |                    |  |
|--------------------|--|
| <b>תחום היישוב</b> | 1. תחום היישוב "גלגל" הוא השטח המתוחם בקו במפה המהווה חלק בלתי נפרד מתקנות אלה והחתומה בידי מפקד כוחות צה"ל באזור (להלן – המפה);   |
| <b>הפקדת המפה</b>  | 2. המפה מופקדת לעיון הציבור במקומות הבאים:<br>(א) משרד ראש ענף תשתית במנהל האזרחי לאזור יהודה ושומרון.<br>(ב) משרד הממונה שמשמעותו בתקנון המועצות האזוריות (יהודה ושומרון), התשל"ט-1979.<br>(ג) משרד המועצה האזורית ערבות הירדן.<br>(ד) משרד הועד המקומי גלגל. |
| <b>ביטול המפה</b>  | 3. כל מפת תיחום של היישוב גלגל שהוצאה לפני תחילתן של תקנות אלה – בטלה.   |
| <b>תחילת תוקף</b>  | 3. תחילת תוקפן של תקנות אלה ביום חתימתן.   |
| <b>השם</b>         | 4. תקנות אלה תקראנה: "תקנות בדבר ניהול מועצות אזוריות (תחום היישוב גלגל) (ערבות הירדן), התשנ"ז-1997".  |

כ"ד	באב	התשנ"ז	
27	באוגוסט	1997	עוזי דיין, אלוף מפקד כוחות צה"ל באזור יהודה ושומרון

## جيش الدفاع الاسرائيلي

امر بشأن إدارة مجالس اقليمية (يهودا والسامرة) (رقم 783)، 1979-5739

الأنظمة بشأن مجالس اقليميه (منطقة نفوذ مستوطنة جلجال) (عرفوت هيردن)

وفقاً لصلاحياتي حسب البند 1أ من الامر بشأن اداره مجالس اقليميه (يهودا والسامرة) (783)، 5739-1979، فانني اسن هذه الأنظمة:

**1. منطقة نفوذ المنطقة المستوطنة** منطقة نفوذ مستوطنة جلجال هي المساحة المحددة بخط على الخريطة التي تشكل جزءاً لا يتجزأ من هذه الأنظمة والموقعة على يد قائد قوات جيش الدفاع الإسرائيلي في المنطقة (فيما يلي: "الخريطة").

**2. ايداع الخريطة** تودع الخريطة لاطلاع الجمهور في الاماكن التالية:

(أ) مكتب رئيس فرع البنية التحتية في الإدارة المدنية لمنطقة يهودا والسامرة.

(ب) مكتب المسؤول كمفهومه بقانون اساسي المجالس الاقليميه (يهودا والسامرة) 1979-5739.

(ج) مكتب المجلس الاقليمي عرفوت هيردن.

(د) مكتب اللجنة المحلية جلجال.

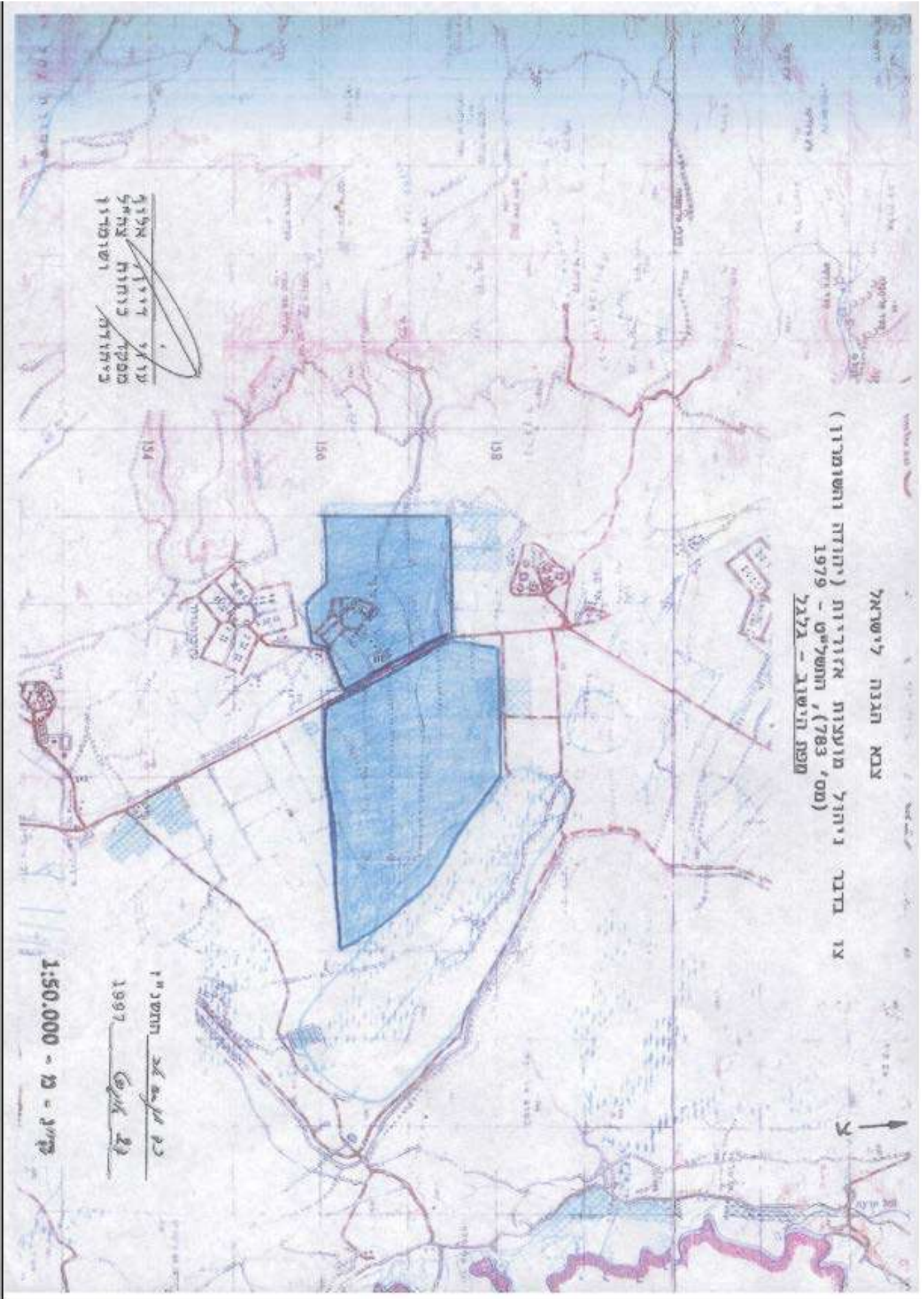
**3. الغاء خريطة** تلغى بهذا كل خريطة التي تحدد منطقة نفوذ مستوطنة جلجال والتي أصدرت قبل موعد بدء سريان هذه الأنظمة.

**4. بدء سريان** بدء سريان هذه الأنظمة في يوم توقيعها.

**5. الاسم** تسمى هذه الأنظمة: "أنظمة بشأن ادارة مجالس اقليميه (منطقة نفوذ مستوطنه جلجال) (عرفوت هيردن)، 1979-5757".

عوزي ديان، أوف	5757	آب	24
قائد قوات جيش الدفاع لإسرائيلي	1997	آب	27
بمنطقة يهودا والسامرة			







## צבא הגנה לישראל

**צו בדבר ניהול מועצות אזוריות (יהודה ושומרון) (מס' 783), התשל"ט-1979**

**תקנות המועצה האזורית (תיקון התוספת - הוספת היישוב "גני מודיעין") (תיקון מס' 33)  
(יהודה ושומרון), התשע"ה - 2015**

בתוקף סמכותי לפי סעיף 1א לצו בדבר ניהול מועצות אזוריות (יהודה ושומרון) (מס' 783),  
התשל"ט-1979 (להלן: "הצו"), הנני מתקין תקנות אלה:

- |           |  |                         |
|-----------|--|-------------------------|
| <b>1.</b> | בתוספת לצו, בפסקה ה':  | <b>תיקון<br/>התוספת</b> |
|           | (א) אחרי "3. גבע בנימין", יבוא "4. גני מודיעין";<br>(ב) היישובים המסומנים 5 עד 26 יסומנו 6 עד 27, בהתאמה.  |                         |
| <b>2.</b> | תחום היישוב "גני מודיעין" הוא השטח המתוחם המסומן בצבע כחול והנושא את שם היישוב, במפה המצורפת לתקנות אלה.   | <b>הוספת<br/>מפה</b>    |
| <b>3.</b> | המפה מופקדת לעיון הציבור במקומות הבאים:  | <b>הפקדת<br/>המפה</b>   |
|           | (א) משרד ראש תחום תשתית במנהל האזרחי לאזור יהודה ושומרון.<br>(ב) משרד הממונה כמשמעותו בתקנון המועצות המקומיות (יהודה ושומרון), התשמ"א-1981.<br>(ג) משרד המועצה האזורית מטה בנימין. |                         |
| <b>4.</b> | בשמן של "תקנות המוצעות האזוריות (תיקון תוספת - הוספת היישוב "נגוהות") (תיקון מס' 31) (יהודה ושומרון), התשע"ג - 2013", במקום "31" יבוא: "32";                                       | <b>שינוי שם</b>         |
| <b>5.</b> | תחילת תוקפן של תקנות אלה ביום חתימתן.  | <b>תחילת<br/>תוקף</b>   |
| <b>6.</b> | תקנות אלה תיקראנה: "תקנות המועצות האזוריות (תיקון התוספת - הוספת היישוב "גני מודיעין") (תיקון מס' 33) (יהודה ושומרון), התשע"ה - 2015"  | <b>השם</b>              |

	<b>התשע"ה</b>	<b>אייר</b>	<b>ב' 21</b>
רוני נומה, אלוף מפקד כוחות צה"ל באזור יהודה ושומרון	2015	באפריל	

## جيش الدفاع الاسرائيلي

امر بشأن إدارة مجالس اقليمية (يهودا والسامرة) (رقم 783), 1979-5739

الأنظمة بشأن مجالس اقليميه (تعديل الذيل- إضافة مستوطنة "جني موديعين") (تعديل رقم 33)  
(يهودا والسامرة), 2015-5775

وفقاً لصلاحياتي حسب البند 1 من الامر بشأن اداره مجالس اقليميه (يهودا والسامرة) (783)، 5739-1979 (فيما يلي: "الامر")، فأنني اسن هذه الأنظمة:

1. تعديل الذيل في ذيل الامر، الفقرة ه:  
(أ) بعد "3. جبع بنيامين", يأتي: "4. جني موديعين";  
(ب) المستوطنات المرقمة 5 حتي 26 ترقم 6 حتى 27, بالتناسق.
2. إضافة خريطة منطقة نفوذ مستوطنة "جني موديعين" هي المساحة المحددة بخط ازرق وتحمل اسم المستوطنة على الخريطة المرفقة لهذه الأنظمة.
3. ايداع الخريطة تودع الخريطة لاطلاع الجمهور في الأماكن التالية:  
(أ) مكتب رئيس فرع البنية التحتية في الإدارة المدنية لمنطقة يهودا والسامرة.  
(ب) مكتب المسؤول كمفهومه بقانون أساسي المجالس المحلية (يهودا والسامرة) 1981-5741.  
(ج) مكتب المجلس الاقليمي مطي بنيامين.
4. تغيير الاسم باسم "الأنظمة المجالس الإقليمية (تعديل الذيل- إضافة مستوطنة "نجوهوت") (تعديل رقم 31) (يهودا والسامرة), 2013-5773, بدل "31" يأتي: "32";
5. بدء سريان بدء سريان هذه الأنظمة في يوم توقيعها.
6. الاسم تسمى هذه الأنظمة: "أنظمة المجالس الإقليمية (تعديل الذيل- إضافة مستوطنة "جني موديعين") (تعديل رقم 33) (يهودا والسامرة), 2015-5775

روني نومه، ألوف  
قائد قوات جيش الدفاع لإسرائيل  
بمنطقة يهودا والسامرة

5755

2015

2 ايار

21 نيسان

צבא הגנה לישראל  
 עו בדבר ירחול מועצות אזרחיות (יחידה וטומרון)  
 (מס' 783, התשל"ט - 1979  
 תקנות המועצות האזרחיות (תיקון החומות - חומת היישוב "עני מודיעין")  
 (תיקון מס' 33) (יחידה וטומרון), התשע"ה-2015



מס' 783 / ס  
 תשע"ה  
 2015  
 25

מס' 783 / ס  
 תשע"ה  
 2015  
 25

## צבא הגנה לישראל

צו בדבר ניהול מועצות אזוריות (יהודה והשומרון) (מס' 783), התשל"ט-1979

תקנות בדבר ניהול מועצות אזוריות (תחום היישוב דולב) (מטה בנימין)

בתוקף סמכותי לפי סעיף 1א לצו בדבר ניהול מועצות אזוריות (יהודה והשומרון) (מס' 783), התשל"ט-1979, הנני מתקין תקנות אלה:

- |  |   |
|--|---|
| <p>1. תחום היישוב דולב הוא השטח המתוחם בקו במפה המהווה חלק בלתי נפרד מתקנות אלה והחתומה בידי מפקד כוחות צה"ל באזור (להלן – המפה);</p> <p>2. המפה מופקדת לעיון הציבור במקומות הבאים:</p> <p>(א) משרד ראש תחום תשתית במנהל האזרחי לאזור יהודה ושומרון.<br/>(ב) משרד הממונה כמשמעותו בתקנון המועצות האזוריות (יהודה והשומרון), התשל"ט-1979.<br/>(ג) משרד המועצה האזורית מטה בנימין.<br/>(ד) משרד הועד המקומי דולב.</p> <p>3. כל מפת תיחום של הישוב דולב שהוצאה לפני תחילתן של תקנות אלה – בטלה.</p> <p>3. תחילת תוקפן של תקנות אלה ביום חתימתן.</p> <p>4. תקנות אלה תיקראנה: "תקנות המועצות אזוריות (תחום היישוב דולב) (מטה בנימין), התשנ"ח-1998"</p> | <p><b>תחום היישוב</b></p> <p><b>הפקדת המפה</b></p> <p><b>ביטול מפה</b></p> <p><b>תחילת תוקף</b></p> <p><b>השם</b></p> |
|--|---|

<p>אלוף מפקד כוחות באזור יהודה והשומרון</p>	<p>עוזי דיין, מפקד כוחות יהודה והשומרון</p>	<p>התשנ"ח 1998</p>	<p>א' בשבט 28 בינואר</p>
---	---	------------------------	------------------------------



## جيش الدفاع الاسرائيلي

امر بشأن إدارة مجالس اقليمية (يهودا والسامرة) (رقم 783), 1979-5739

الأنظمة بشأن مجالس اقليميه (منطقة نفوذ مستوطنة دوليف) (مطي بنيامين)

وفقاً لصلاحيتي حسب المادة 1أ من الامر بشأن اداره مجالس اقليميه (يهودا والسامرة) (783)، 5739-1979، فانني اسن هذه الأنظمة:

**1. منطقة نفوذ المنطقة المستوطنة** منطقة نفوذ مستوطنة دوليف هي المساحة المحددة بخط على الخريطة التي تشكل جزءاً لا يتجزأ من هذه الأنظمة والموقعة على يد قائد قوات جيش الدفاع الإسرائيلي في المنطقة (فيما يلي-الخريطة).

**2. ايداع الخريطة** تودع الخريطة لاطلاع الجمهور في الاماكن التالية:

(أ) مكتب رئيس فرع البنية التحتية في الإدارة المدنية لمنطقة يهودا والسامرة.

(ب) مكتب المسؤول كمفهومه بقانون أساسي المجالس الاقليميه (يهودا والسامرة) 1979-5739.

(ج) مكتب المجلس الاقليمي مطي بنيامين.

(د) مكتب اللجنة المحلية دوليف.

**3. الغاء خريطة** تلغى بهذا كل خريطة التي تحدد منطقة نفوذ مستوطنة دوليف والتي أصدرت قبل بدء سريان هذه الانظمة.

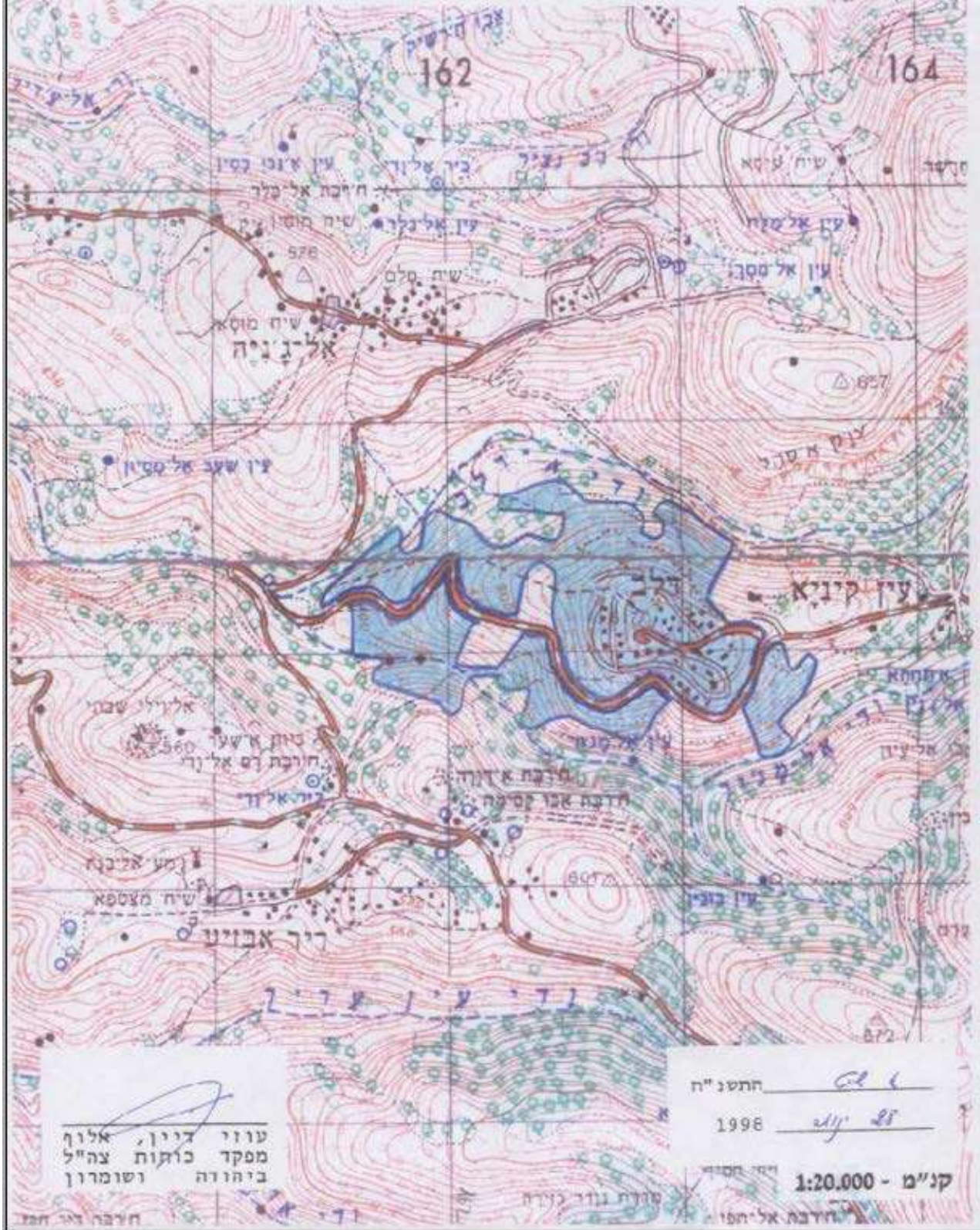
**4. بدء سريان** بدء سريان هذه الأنظمة في يوم توقيعها.

**5. الاسم** تسمى هذه الأنظمة: "أنظمة بشأن ادارة مجالس اقليميه (منطقة نفوذ مستوطنه دوليف) (مطي بنيامين), 1998-5758".

عوزي ديان، أوف	5758	شباط	1
قائد قوات جيش الدفاع لإسرائيلي	1998	كانون ثاني	28
بمنطقة يهودا والسامرة			

צבא הונה לישראל  
 צו כדבר ניהול מועצות אזוריות (יהודה ושומרון)  
 מס' התשל"ט 1979  
 מפת הישוב דולב (תיקון)

צפון  
 מערב  
 מזרח  
 דרומ



עוזי דיין, אלוף  
 מפקד כוחות צה"ל  
 ביהודה ושומרון

התכנ"ח אג 1

1998 28 יולי

קני"מ - 1:20,000

## צבא הגנה לישראל

צו בדבר ניהול מועצות מקומיות (יהודה והשומרון) (מס' 892), התשמ"א-1981

### תקנות בדבר ניהול מועצות מקומיות (החלפת מפות) (הר אדר)

בתוקף סמכותי לפי סעיף 3 לצו בדבר ניהול מועצות מקומיות (יהודה והשומרון) (מס' 892), התשמ"א-1981, הנני מתקין תקנות אלה:

**1. תחום המועצה המקומית**  
תחום המועצה המקומית הר אדר הוא השטח המתוחם בצבע כחול במפה המהווה חלק בלתי נפרד מתקנות אלה והחתומה בידי מפקד כוחות צה"ל באזור (להלן: "המפה");

למען הסר ספק, הנני קובע כי מיקומו של תחום השיפוט ייקבע בהתאם לקווי האורך וקווי הרוחב המסומנים במפה.

**2. הפקדת המפה** המפה מופקדת לעיון הציבור במקומות הבאים:

א. משרד ראש תחום תשתית במנהל האזרחי לאזור יהודה והשומרון;

ב. משרד הממונה כמשמעותו בתקנון המועצות המקומיות (יהודה והשומרון), התשמ"א-1981;

ג. במשרד המועצה המקומית הר אדר.

**3. ביטול** כל מפת תיחום קודמת של המועצה המקומית הר אדר- בטלה.

**4. תחילת תוקף** תחילת תוקפן של תקנות אלה ביום חתימתן.

**5. השם** תקנות אלה תיקראנה: "תקנות בדבר ניהול מועצות מקומיות (החלפת מפות) (הר אדר), התשס"א-2001".

כ"ד באלול התשס"א

12 בספטמבר 2001

יצחק איתן,  
אלוף  
מפקד כוחות צה"ל  
באזור יהודה והשומרון

## جيش الدفاع الاسرائيلي

امر بشأن إدارة مجالس محلية (يهودا والسامرة) (رقم 892) , 1981-5741

الأنظمة بشأن إدارة المجالس المحلية (تبديل خرائط) (هار ادار)

وفقاً لصلاحيتي حسب المادة 3 من الامر بشأن ادارة مجالس محلية (يهودا والسامرة) (رقم 892)، 5741-1981، فانني اسن هذه الأنظمة:

**منطقة نفوذ 1. المجلس المحلي**  
منطقة نفوذ مستوطنة هار ادار هي المساحة المحددة بخط على الخريطة التي تشكل جزءاً لا يتجزأ من هذه الأنظمة والموقعة على يد قائد قوات جيش الدفاع الإسرائيلي في المنطقة (فيما يلي-الخريطة)،.

لإزالة الشك، أقر بهذا ان منطقة نفوذ المستوطنة تحدد وفق خطوط الطول وخطوط العرض المبينة على الخريطة.

**إيداع الخريطة 2.** تودع الخريطة لاطلاع الجمهور في الأماكن التالية:

(أ) مكتب رئيس فرع البنية التحتية في الإدارة المدنية لمنطقة يهودا والسامرة؛

(ب) مكتب المسؤول كمفهومه بقانون أساسي المجالس المحلية (يهودا والسامرة) 1981-5741؛

(ج) مكتب المجلس المحلي هار ادار.

**بدء سريان 3.** بدء سريان هذه الانظمة في يوم توقيعها.

**الاسم 4.** تسمى هذه الأنظمة: "أنظمة بشأن ادارة مجالس محلية (تبديل خرائط) (هار ادار)، 2001-5761".

يتساق ايتان، أوف	5761	الول	24
قائد قوات جيش الدفاع لإسرائيلي	2001	أيلول	12
بمنطقة يهودا والسامرة			





## צ ב א ה ג נ ה ל י ש ר א ל

**צו בדבר ניהול מועצות מקומיות (יהודה והשומרון) (מס' 892), התשמ"א-1981**

**תקנות בדבר ניהול מועצות מקומיות (תיקון מפה) (הר אדר)**

בתוקף סמכותי לפי סעיף 3 לצו בדבר ניהול מועצות מקומיות (יהודה והשומרון) (מס' 892),  
התשמ"א - 1981 וייתר סמכויותיי על פי כל דין, הנני מתקין תקנות אלה:

- |           |   |                            |
|-----------|---|----------------------------|
| <b>1.</b> | <p>א. השטחים המתוחם בצבע כחול במפה המהווה חלק בלתי נפרד מתקנות אלה והחתומה על ידי להלן: <b>"המפה"</b> יתווסף לתחום המועצה המקומית הר אדר;</p> <p>ב. למען הסר ספק, הנני קובע כי מיקומו של תחום הישוב ייקבע בהתאם לקווי האורך וקווי הרוחב המסומנים במפה.</p>                                    | <b>תחום המועצה המקומית</b> |
| <b>2.</b> | <p>העתקים מתקנות אלה ומהמפה יופקדו לעיונו של כל אדם בשעות העבודה הרגילות של המשרדים הבאים:</p> <p>א. משרד ראש תחום תשתית במנהל האזרחי לאזור יהודה והשומרון;</p> <p>ב. משרד הממונה כמשמעותו בתקנון המועצות המקומית (יהודה והשומרון), התשמ"א - 1981;</p> <p>ג. משרדי המועצה המקומית הר אדר.</p> | <b>פרסום</b>               |
| <b>3.</b> | תחילת תוקפן של תקנות אלה ביום חתימתן.   | <b>תחולה</b>               |
| <b>4.</b> | תקנות אלה תיקראנה: <b>"תקנות בדבר ניהול מועצות מקומיות (תיקון מפה) (הר אדר), התשע"ג-2012"</b>   | <b>השם</b>                 |

		<b>התשע"ג</b>	<b>בטבת</b>	
<b>14</b>	<b>בדצמבר</b>	<b>2012</b>		
<b>אלוף</b>	<b>ניצן אלון,</b>			
<b>צה"ל</b>	<b>מפקד כוחות</b>			
<b>והשומרון</b>	<b>באזור יהודה</b>			

## جيش الدفاع الاسرائيلي

امر بشأن إدارة مجالس محلية (يهودا والسامرة) (رقم 892) , 1981-5741

الأنظمة بشأن إدارة المجالس المحلية (تعديل خريطة) (هار ادار)

وفقاً لصلاحيتي حسب المادة 3 من الامر بشأن ادارة مجالس محلية (يهودا والسامرة) (رقم 892)، 5741-1981، فانني اسن هذه الأنظمة:

**منطقة نفوذ 1.** أ. المساحة المحددة بخط ازرق على الخريطة التي تشكل جزءاً لا يتجزأ من هذه الأنظمة والموقعة بتوقيعي (فيما يلي-"الخريطة")، تضاف لمنطقة نفوذ مستوطنه هار ادار؛  
**المجلس المنحلي**

ب. لإزالة الشك، أقر بهذا ان منطقة نفوذ المستوطنة تحدد وفق خطوط الطول وخطوط العرض المبينة على الخريطة.

**نشر 2.** تودع نسخ من هذه الأنظمة والخريطة لاطلاع أي شخص، خلال ساعات الدوام العادية، في المكاتب التالية:

(أ) مكتب رئيس فرع البنية التحتية في الإدارة المدنية لمنطقة يهودا والسامرة؛

(ب) مكتب المسؤول كمفهومه بقانون أساسي المجالس المحلية (يهودا والسامرة) 1981-5741؛

(ج) مكتب المجلس المحلي هار ادار.

**بدء سريان 3.** بدء سريان هذه الانظمة في يوم توقيعها.

**الاسم 4.** تسمى هذه الأنظمة: "أنظمة بشأن ادارة مجالس محلية (تعديل خريطة) (هار ادار)، 2012-5773".

نيتمان ألون، ألوف	5773	تبات	6
قائد قوات جيش الدفاع لإسرائيلي	2012	كانون أول	14
بمنطقة يهودا والسامرة			







## צבא הגנה לישראל

צו בדבר ניהול מועצות אזוריות (יהודה והשומרון) (מס' 783), התשל"ט-1979

תקנות בדבר ניהול מועצות אזוריות (תחום הישוב הר גילה) (גוש עציון)

בתוקף סמכותי לפי סעיף 1א לצו בדבר ניהול מועצות אזוריות (יהודה והשומרון) (מס' 783), התשל"ט-1979, הנני מתקין תקנות אלה:

- |    |  |                    |
|----|--|--------------------|
| 1. | תחום היישוב "הר גילה" הוא השטח המתוחם בקו במפה המהווה חלק בלתי נפרד מתקנות אלה והחתומה בידי מפקד כוחות צה"ל באזור (להלן – המפה); | <b>תחום היישוב</b> |
| 2. | המפה תופקד לעיון הציבור במשרד ראש ענף תשתית במנהל האזרחי לאזור יהודה והשומרון.   | <b>הפקדת המפה</b>  |
| 3. | כל מפת תיחום של היישוב "הר גילה" שהוצאה לפני תחילתן של תקנות אלה – בטלה.   | <b>ביטול</b>       |
| 4. | תחילת תוקפן של תקנות אלה ביום חתימתן.  | <b>תחילת תוקף</b>  |
| 5. | תקנות אלה תיקראנה: "תקנות המועצות האזוריות (תחום היישוב הר גילה) (גוש עציון) (יהודה והשומרון), התשנ"ו-1996".                     | <b>השם</b>         |

ב' בסיוון	התשנ"ו	עוזי דיין,	אלוף
26 במאי	1996	מפקד כוחות	צה"ל
		באזור יהודה	והשומרון

## جيش الدفاع الاسرائيلي

امر بشأن إدارة مجالس اقليمية (يهودا والسامرة) (رقم 783), 1979-5739

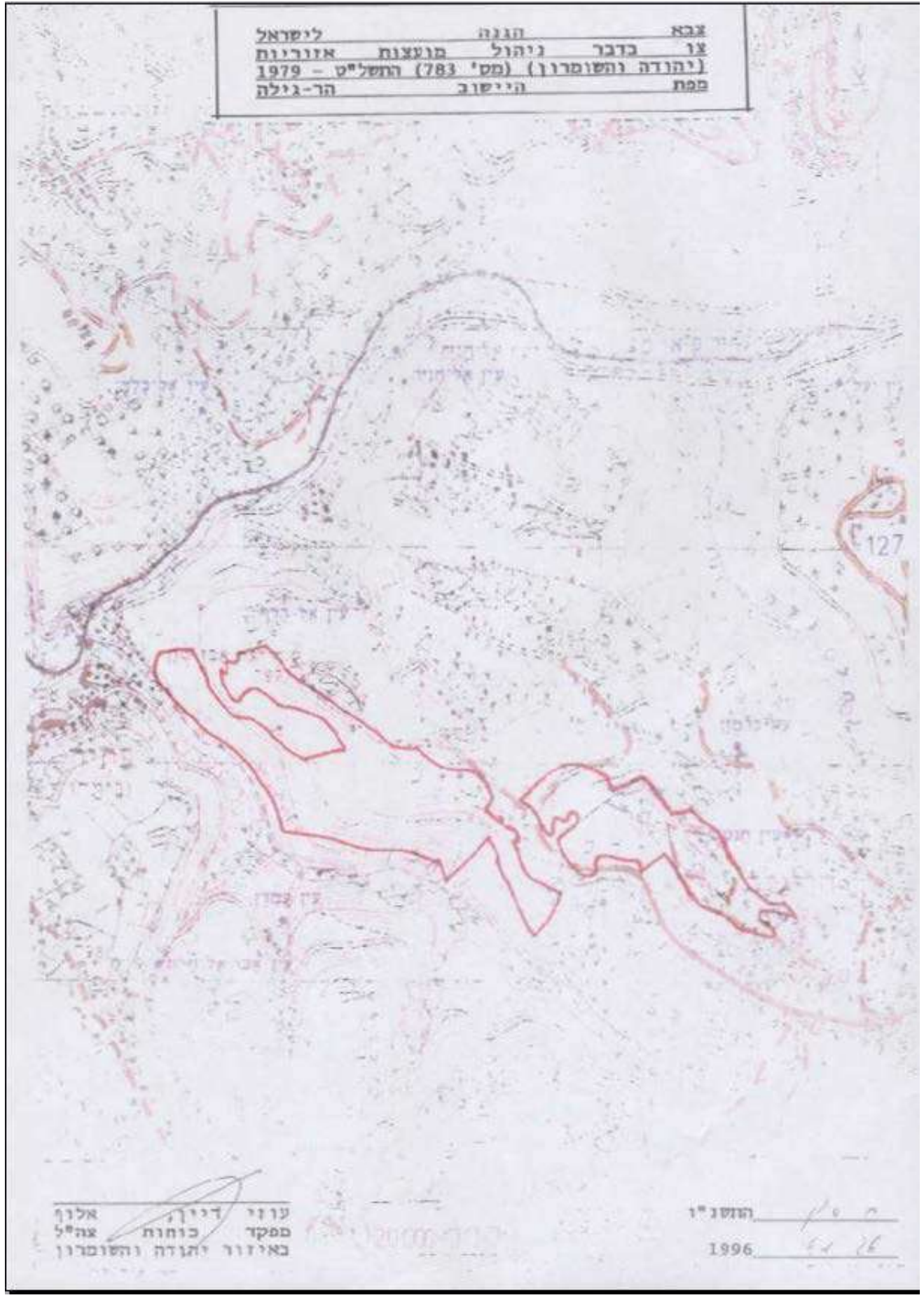
الأنظمة بشأن مجالس اقليميه (منطقة نفوذ مستوطنة هار جيلو) (جوش عصيون)

وفقاً لصلاحيتي حسب البند 1أ من الامر بشأن اداره مجالس اقليميه (يهودا والسامرة) (783)، 5739-1979، فانني اسن هذه الأنظمة:

1. **منطقة نفوذ المستوطنة**  
منطقة نفوذ مستوطنة هار جيلو هي المساحة المحددة بخط على الخريطة التي تشكل جزءاً لا يتجزأ من هذه الأنظمة والموقعة على يد قائد قوات جيش الدفاع الإسرائيلي في المنطقة (فيما يلي-الخريطة).
2. **ايداع الخريطة**  
تودع الخريطة لاطلاع الجمهور في مكتب رئيس فرع البنية التحتية في الإدارة المدنية لمنطقة يهودا والسامرة.
3. **الغاء خريطة**  
تلغى بهذا كل خريطة التي تحدد منطقة نفوذ مستوطنة دوليف والتي أصدرت قبل بدء سريان هذه الانظمة.
4. **بدء سريان**  
بدء سريان هذه الأنظمة في يوم توقيعها.
5. **الاسم**  
تسمى هذه الأنظمة: "أنظمة بشأن ادارة مجالس اقليميه (منطقة نفوذ مستوطنه هار جيلو) (جوش عصيون), 1996-5756".

عوزي ديان، أوف	5756	3	سيفان
قائد قوات جيش الدفاع لإسرائيلي	1996	26	أيار
بمنطقة يهودا والسامرة			

צבא	הגנה	לישראל
צו	גיהול	מועצות
(יהודה ושומרון)	(מס' 783)	החש"ט - 1979
מפת	היישוב	הר-גילה



עוני דייר  
 מקד כוחות צה"ל  
 באזור יהודה ושומרון

1:50,000  
 1996

## צבא הגנה לישראל

צו בדבר ניהול מועצות מקומיות (יהודה והשומרון) (מס' 783), התשל"ט-1979

תקנות בדבר ניהול מועצות מקומיות (תיקון מפה הר גילה - תיקון גבולות) (גוש עציון)

בתוקף סמכותי לפי סעיף 1א לצו בדבר ניהול מועצות מקומיות (יהודה והשומרון) (מס' 783),  
השתל"ט - 1979, הנני מתקין תקנות אלה:

- תחום היישוב**
1. א. השטחים המסומנים בצבע אדום במפה המהווה חלק בלתי נפרד מתקנות אלה והחתומה על ידי להלן: "המפה", יתווספו לתחום הקיים של היישוב הר אדר (להלן: "היישוב"); השטחים המסומנים במפה בצבע צהוב ייגרעו מתחום היישוב הקיים. השטחים המסומנים במפה בצבע כחול יוותרו בתחום היישוב, ללא שינוי.
- ב. למען הסר ספק, הנני קובע כי מיקומו של תחום היישוב ייקבע בהתאם לקווי האורך וקווי הרוחב המסומנים במפה.
- פרסום**
2. העתקים מתקנות אלה ומהמפה יופקדו לעיונו של כל אדם בשעות העבודה הרגילות של המשרדים הבאים:
- א. משרד ראש תחום תשתית במנהל האזרחי לאזור יהודה והשומרון;
- ב. משרד הממונה כמשמעותו בתקנון המועצות האזוריות (יהודה והשומרון), התשל"ט - 1979;
- ג. משרדי המועצה האזורית גוש עציון.
- ד. משרדי הוועד המקומי הר גילה.
3. תחילת תוקפן של תקנות אלה ביום חתימתן.
- השם**
4. תקנות אלה תיקראנה: "תקנות בדבר ניהול מועצות אזוריות היישוב הר גילה – תיקון גבולות", (גוש עציון), התשע"ב - 2012"

אלוף	ניצן אלון,				
צה"ל	מפקד	כוחות	התשע"ב	בתמוז	י"ט
השומרון	באזור	יהודה	2012	ביולי	9



## جيش الدفاع الاسرائيلي

امر بشأن إدارة مجالس اقليمية (يهودا والسامرة) (رقم 783) , 1979-5739

الأنظمة بشأن إدارة مجالس اقليميه (منطقة نفوذ مستوطنة هار جيلو -تعديل حدود) (جوش عصيون)

بموجب صلاحياتي حسب المادة 1أ من الامر بشأن ادارة مجالس اقليميه (يهودا والسامرة) (783)، 5739-1979، فانني اسن هذه الأنظمة:

**1. منطقة نفوذ 1. (أ)** المناطق المحددة باللون الاحمر على الخريطة التي تشكل جزءاً لا يتجزأ من هذه الأنظمة والموقعة بتوقيعي (فيما يلي: "الخريطة")، تضاف لمنطقة نفوذ مستوطنة هار جيلو الحالية (فيما يلي: "المستوطنة")؛ وتقلص المساحات المحددة باللون الأصفر على الخريطة من منطقة نفوذ المستوطنة. المساحات المعلمة باللون الأحمر على الخريطة تبقى في نطاق منطقة نفوذ المستوطنة دون أي تغيير.

(ب) لإزالة الشك، أقر بهذا ان منطقة نفوذ المستوطنة تحدد وفق خطوط الطول وخطوط العرض المبينة على الخريطة.

**2. نشر** تودع نسخ من هذه الأنظمة وخريطة الأنظمة لاطلاع أي شخص، خلال ساعات الدوام العادية، في المكاتب التالية:

(أ) مكتب رئيس فرع البنية التحتية في الإدارة المدنية لمنطقة يهودا والسامرة.  
(ب) مكتب المسؤول كمفهومه بقانون اساسي المجالس الاقليمية (يهودا والسامرة) 1979-5739.

(ج) مكتب المجلس الاقليمي جوش عصيون.  
(د) مكتب اللجنة المحلية هار جيلو

**3. بدء سريان** بدء سريان هذه الأنظمة في يوم توقيعها.

**4. الاسم** تسمى هذه الأنظمة: "أنظمة بشأن ادارة مجالس اقليميه (منطقة نفوذ مستوطنه هار جيلو دنيال-تعديل حدود) (جوش عصيون)، 2012-5772".

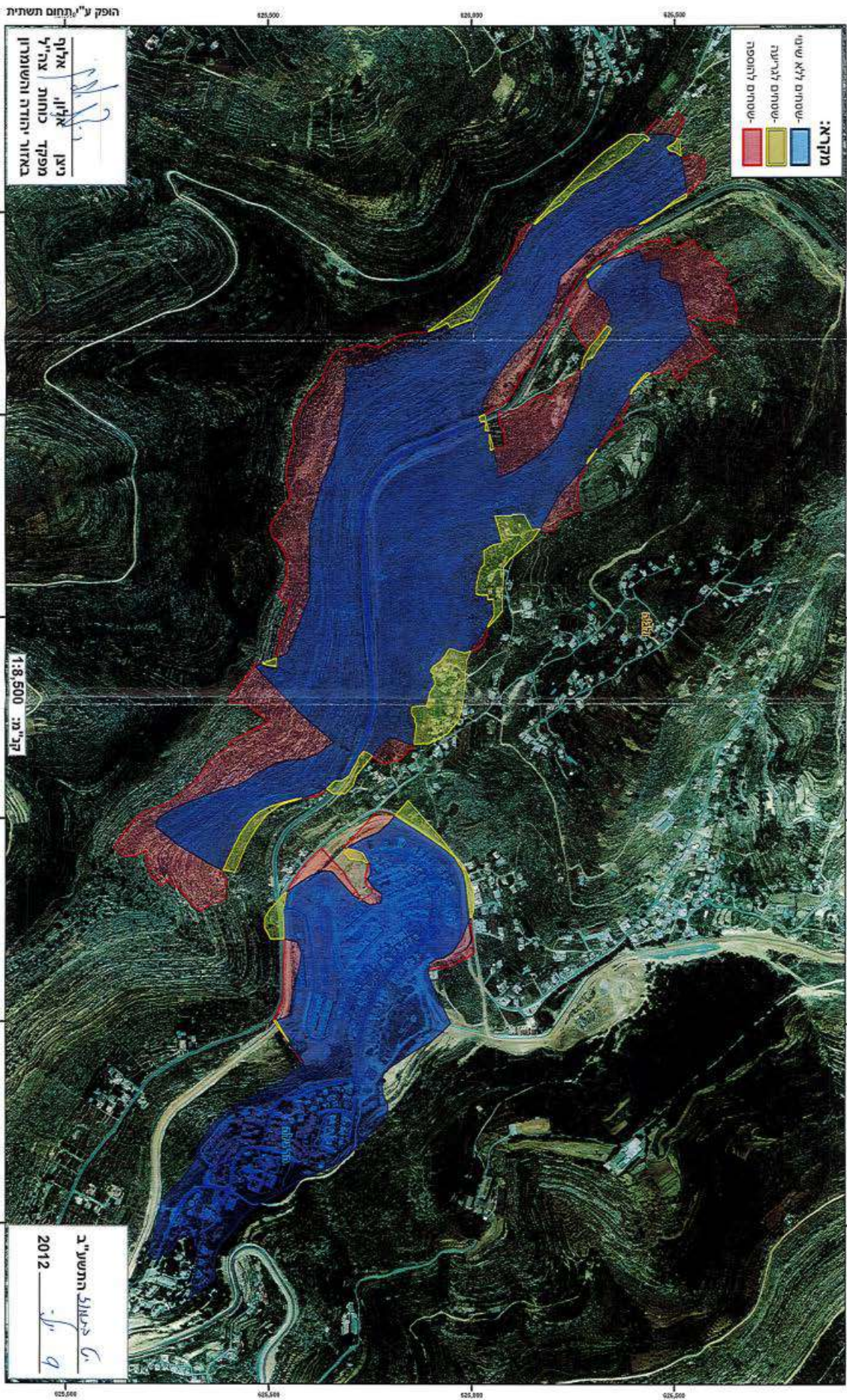
نيتسان ألون, ألوف	5772	تموز	19
قائد قوات جيش الدفاع لإسرائيلي	2012	تموز	9
بمنطقة يهودا والسامرة			





צבא הגנה לישראל  
או בדבר גיהול מועצות אזוריות (יהודה ושומרון)  
1979 (מס' 783), התשל"ט -  
מפת הישוב הר גילה (תיקון גבולות)

מקרא:  
-עטמים ללא שטיח  
-עטמים לריעה  
-עטמים לחוספה



הפק ע"י תחום תשויות  
ניצן אילון  
מפקד כוחות צה"ל  
באזור יהודה ושומרון

1:8,500  
ק"מ

ת. כרמל התשע"ב  
2012  
ג. י.



## צבא הגנה לישראל

צו בדבר ניהול מועצות אזוריות (יהודה והשומרון) (מס' 783), התשל"ט-1979

### תקנות בדבר מועצות אזוריות (תחום הישוב ורד יריחו)(מגילות)

בתוקף סמכותי לפי סעיף 1א לצו בדבר ניהול מועצות אזוריות (יהודה והשומרון) (מס' 783),  
התשל"ט-1979, הנני מתקין תקנות אלה:

- |    |   |                    |
|----|---|--------------------|
| 1. | הישוב ורד יריחו הוא השטח המתוחם בקו במפה המהווה חלק בלתי נפרד מתקנות אלה והחתומה בידי מפקד כוחות צה"ל באזור (להלן – המפה).  | <b>תחום היישוב</b> |
| 2. | המפה מופקדת לעיון הציבור במקומות הבאים:<br>(א) משרד ראש תחום תשתית במנהל האזרחי לאזור יהודה והשומרון.<br>(ב) משרד הממונה כמשמעותו בתקנון המועצות האזוריות (יהודה והשומרון), התשל"ט – 1979.<br>(ג) משרד המועצה האזורית מגילות.<br>(ד) משרד הוועד המקומי ורד יריחו. | <b>הפקדת מפה</b>   |
| 3. | כל מפות תיחום של הישוב ורד יריחו שהוצאה לפני תחילתן של תקנות אלה – בטלה.  | <b>ביטול המפה</b>  |
| 4. | תחילת תוקפן של תקנות אלה ביום חתימתן.   | <b>תחילת התוקף</b> |
| 5. | תקנות אלה תיקראנה: "תקנות בדבר ניהול מועצות אזוריות (תחום היישוב ורד יריחו)(מגילות), התשנ"ח – 1998".  | <b>השם</b>         |

אלוף עוזי דיין, מפקד כוחות צה"ל באזור יהודה והשומרון	<b>כ"ג טבת</b> <b>21 ינואר</b>	<b>התשנ"ח</b> <b>1998</b>
--	-----------------------------------	------------------------------

## جيش الدفاع الاسرائيلي

امر بشأن إدارة مجالس اقليمية (يهودا والسامرة) (رقم 783), 1979-5739

الأنظمة بشأن مجالس اقليميه (منطقة نفوذ مستوطنة فيرد يريحو) (مجيلوت)

وفقاً لصلاحيتي حسب البند 1أ من الامر بشأن اداره مجالس اقليميه (يهودا والسامرة) (783)، 5739-1979، فانني اسن هذه الأنظمة:

**1. منطقة نفوذ المستوطنة** منطقة نفوذ مستوطنة فيرد يريحو هي المساحة المحددة بخط على الخريطة التي تشكل جزءاً لا يتجزأ من هذه الأنظمة والموقعة على يد قائد قوات جيش الدفاع الإسرائيلي في المنطقة (فيما يلي-الخريطة).

**2. ايداع الخريطة** تودع الخريطة لاطلاع الجمهور في الامكن التالية:

(أ) مكتب رئيس فرع البنية التحتية في الإدارة المدنية لمنطقة يهودا والسامرة.

(ب) مكتب المسؤول كمفهومه بقانون أساسي المجالس الاقليميه (يهودا والسامرة) 1979-5739.

(ج) مكتب المجلس الاقليمي مجيلوت.

(د) مكتب اللجنة المحلية فيرد يريحو.

**3. الغاء خريطة** تلغى بهذا كل خريطة التي تحدد منطقة نفوذ مستوطنة فيرد يريحو والتي أصدرت قبل بدء سريان هذه الانظمة.

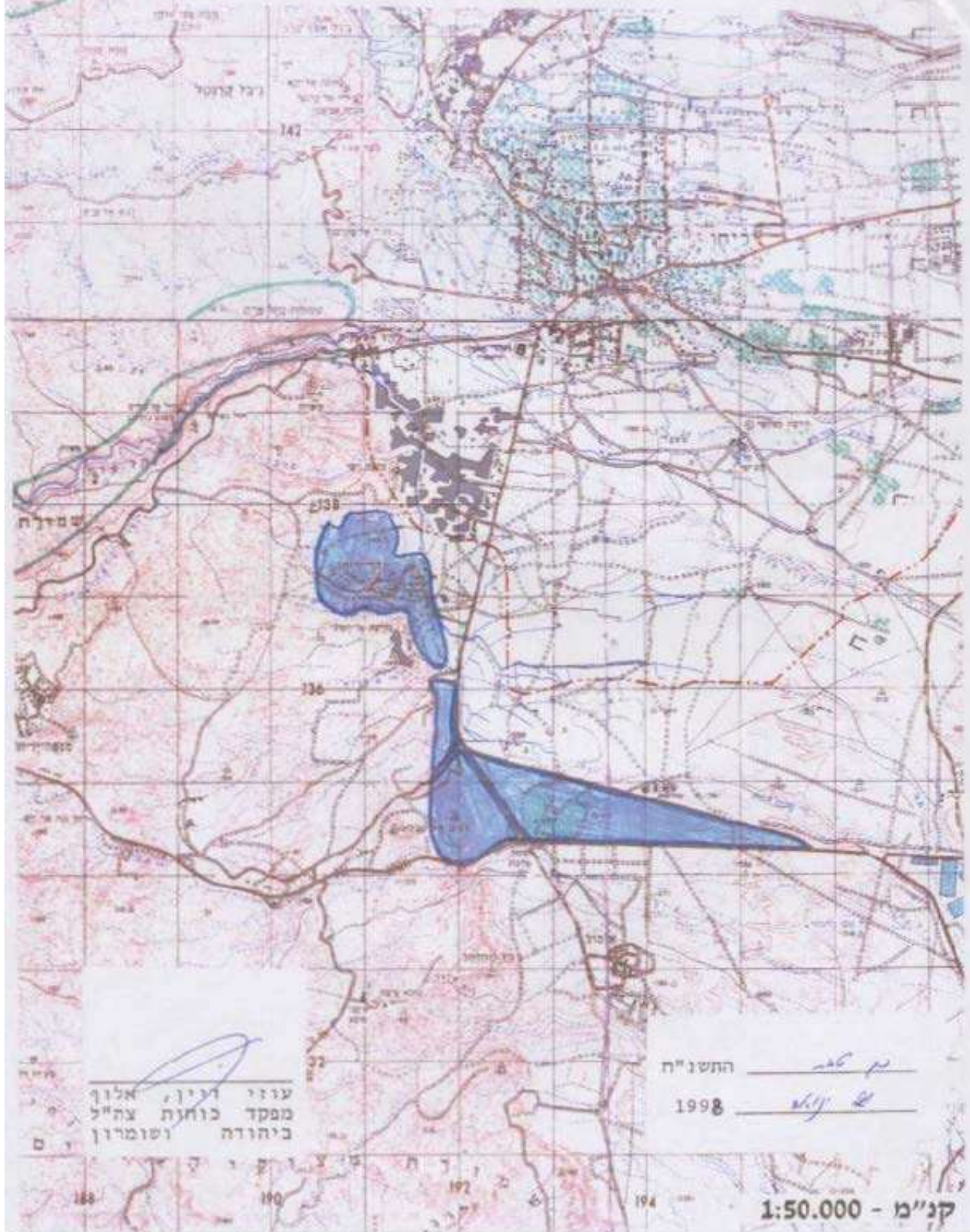
**4. بدء سريان** بدء سريان هذه الأنظمة في يوم توقيعها.

**5. الاسم** تسمى هذه الأنظمة: "أنظمة بشأن ادارة مجالس اقليميه (منطقة نفوذ مستوطنه فيرد يريحو) (مجيلوت), 1998-5758".

عوزي ديان، أوف	5758	تبات	23
قائد قوات جيش الدفاع لإسرائيلي	1998	كانون ثاني	21
بمنطقة يهودا والسامرة			



צבא הגנה לישראל  
 צו בדבר ניהול מועצות אזוריות (יהודה ושומרון)  
 מט' 783 תתשל"ח 1979  
 מפת הישוב נרד - יריחו (חיקון)



עוזי זכין, אלון  
 מפקד כוחות צה"ל  
 ביהודה ושומרון

התשו"ח \_\_\_\_\_  
 1998 \_\_\_\_\_

קנ"מ - 1:50.000

## צבא הגנה לישראל

צו בדבר ניהול מועצות אזוריות (יהודה והשומרון) (מס' 783), התשל"ט-1979

### תקנות בדבר מועצות אזוריות (תחום הישוב חננית)(שומרון)

בתוקף סמכותי לפי סעיף 1א לצו בדבר ניהול מועצות אזוריות (יהודה והשומרון) (מס' 783),  
התשל"ט-1979, הנני מתקין תקנות אלה:

- |    |   |                    |
|----|---|--------------------|
| 1. | הישוב חננית הוא השטח המתוחם בקו במפה המהווה חלק בלתי נפרד מתקנות אלה והחתומה בידי מפקד כוחות צה"ל באזור (להלן – המפה).  | <b>תחום היישוב</b> |
| 2. | המפה מופקדת לעיון הציבור במקומות הבאים:<br>(א) משרד ראש תחום תשתית במנהל האזרחי לאזור יהודה והשומרון.<br>(ב) משרד הממונה כמשמעותו בתקנון המועצות האזוריות (יהודה והשומרון), התשל"ט-1979.<br>(ג) משרד המועצה האזורית שומרון.<br>(ד) משרד הוועד המקומי חננית. | <b>הפקדת מפה</b>   |
| 3. | כל מפות תיחום של הישוב חננית שהוצאה לפני תחילתן של תקנות אלה – בטלה.  | <b>ביטול המפה</b>  |
| 4. | תחילת תוקפן של תקנות אלה ביום חתימתן.   | <b>תחילת התוקף</b> |
| 5. | תקנות אלה תיקראנה: "תקנות בדבר ניהול מועצות אזוריות (תחום היישוב חננית)(שומרון), התשנ"ח – 1998".  | <b>השם</b>         |

עוזי דיין, מפקד כוחות באזור יהודה והשומרון	אלוף	כ"ג	טבת	התשנ"ח
		21	ינואר	1998

## جيش الدفاع الاسرائيلي

امر بشأن إدارة مجالس اقليمية (يهودا والسامرة) (رقم 783), 1979-5739

الأنظمة بشأن مجالس اقليميه (منطقة نفوذ مستوطنة حنانيت) (السامرة)

وفقاً لصلاحيتي حسب البند 1أ من الامر بشأن اداره مجالس اقليميه (يهودا والسامرة) (783)، 5739-1979، فانني اسن هذه الأنظمة:

**1. منطقة نفوذ المستوطنة** منطقة نفوذ مستوطنة حنانيت هي المساحة المحددة بخط على الخريطة التي تشكل جزءاً لا يتجزأ من هذه الأنظمة والموقعة على يد قائد قوات جيش الدفاع الإسرائيلي في المنطقة (فيما يلي-الخريطة).

**2. ايداع الخريطة** تودع الخريطة لاطلاع الجمهور في الاماكن التالية:

(أ) مكتب رئيس فرع البنية التحتية في الإدارة المدنية لمنطقة يهودا والسامرة.

(ب) مكتب المسؤول كمفهومه بقانون أساسي المجالس الاقليميه (يهودا والسامرة) 1979-5739.

(ج) مكتب المجلس الاقليمي السامرة.

(د) مكتب اللجنة المحلية حنانيت.

**3. الغاء خريطة** تلغى بهذا كل خريطة التي تحدد منطقة نفوذ مستوطنة حنانيت والتي أصدرت قبل بدء سريان هذه الانظمة.

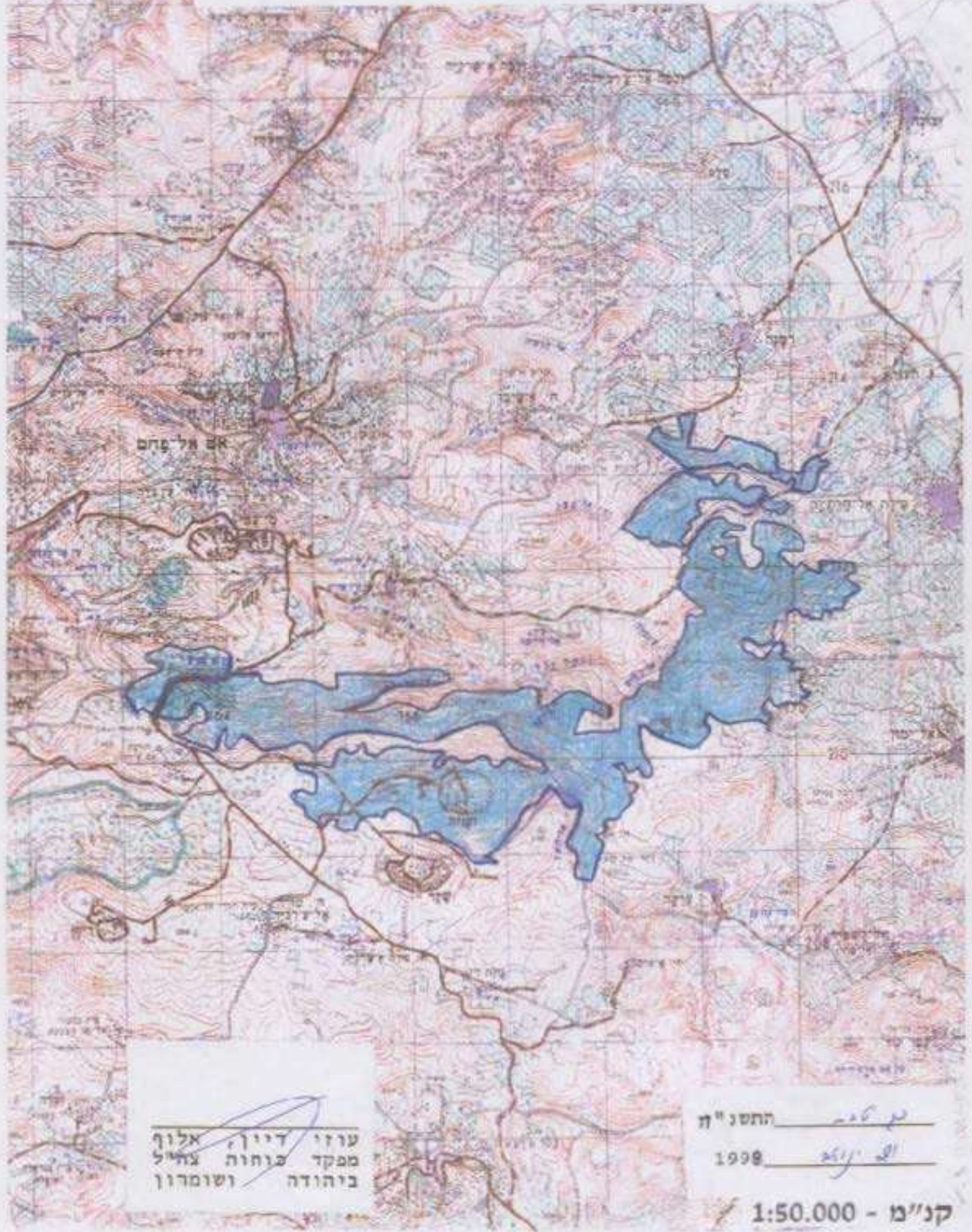
**4. بدء سريان** بدء سريان هذه الأنظمة في يوم توقيعها.

**5. الاسم** تسمى هذه الأنظمة: "أنظمة بشأن ادارة مجالس اقليميه (منطقة نفوذ مستوطنه حنانيت) (السامرة), 1998-5758".

عوزي ديان، ألوف	5758	تبات	23
قائد قوات جيش الدفاع لإسرائيلي	1998	كانون ثاني	21
بمنطقة يهودا والسامرة			



צבא הגנה לישראל  
או בדבר ניהול מועצות אזרחיות (יהודה ושומרון)  
מס' 783 הושל"ט 1979  
שפת הישוב חנונית (תיקון)





## צבא הגנה לישראל

צו בדבר ניהול מועצות אזוריות (יהודה והשומרון) (מס' 783), התשל"ט-1979

תקנות בדבר ניהול מועצות אזוריות (תחום היישוב חניננית - תיקון גבולות) (מועצה אזורית שומרון), התשע"ה-2015

בתוקף סמכותי לפי סעיף 1א לצו בדבר ניהול מועצות אזוריות (יהודה והשומרון) (מס' 783), התשל"ט-1979, ויתר סמכויותי על פי כל דין, הנני מתקין תקנות אלה:

**1. תחום היישוב**  
א. השטחים המסומנים בצבע אדום במפה, המהווה חלק בלתי נפרד מתקנות אלה והחתומה על ידי (להלן: "המפה"), יתווספו לתחום הקיים של היישוב "חניננית" (להלן: "היישוב"); השטחים המסומנים בצבע צהוב במפה ייגרעו מתחום היישוב הקיים.

ב. למען הסר ספק, הנני קובע כי מיקומו של תחום היישוב ייקבע בהתאם לקווי האורך וקווי הרוחב המסומנים במפה.

**2. פרסום**  
העתקים מתקנות אלה ומהמפה יופקדו לעיונו של כל אדם בשעות העבודה הרגילות של המשרדים הבאים:

א. משרד ראש תחום תשתית במנהל האזרחי לאזור יהודה והשומרון;

ב. משרד הממונה כמשמעותו בתקנון המועצות המקומיות (יהודה והשומרון), התשמ"א - 1981;

ג. משרד המועצה האזורית שומרון;

ד. משרד הוועד המקומי חניננית.

**3. תחילה**  
תחילת תוקפן של תקנות אלה ביום חתימתן.

**4. השם**  
תקנות אלה תיקראנה: "תקנות בדבר ניהול מועצות אזוריות (תחום היישוב חניננית - תיקון גבולות) (מועצה אזורית שומרון), התשע"ה-2015"

ג' באדר התשע"ה

ניצן אלון, אלוף

22 בפברואר 2015

מפקד כוחות צה"ל

באזור יהודה והשומרון

## جيش الدفاع الاسرائيلي

امر بشأن إدارة مجالس اقليمية (يهودا والسامرة) (رقم 783)، 1979-5739

الأنظمة بشأن مجالس اقليميه (منطقة نفوذ مستوطنة حينانيت-تعديل حدود) (المجلس الإقليمي السامرة)، 2015-5775

وفقاً لصلاحياتي حسب البند 1أ من الامر بشأن اداره مجالس اقليميه (يهودا والسامرة) (783)، 5739-1979، وباقي صلاحياتي حسب أي قانون، فإنني اسن هذه الأنظمة:

**1. منطقة نفوذ المستوطنة** (أ) المساحة المحددة باللون الازرق على الخريطة التي تشكل جزءاً لا يتجزأ من هذه الأنظمة والموقعة بتوقيعي (فيما يلي "الخريطة") تضاف لمنطقة نفوذ مستوطنة حينانيت (فيما يلي: "المستوطنة")؛ تقلص المساحة المحددة باللون الأصفر من منطقة نفوذ المستوطنة الحالية.

(ب) لإزالة الشك، أقر بهذا ان منطقة نفوذ المستوطنة تحدد وفق خطوط الطول وخطوط العرض المبينة على الخريطة.

**2. نشر** تودع نسخ من هذه الأنظمة وخريطة الأنظمة لاطلاع أي شخص، خلال ساعات الدوام العادية، في المكاتب التالية:

(أ) مكتب رئيس فرع البنية التحتية في الإدارة المدنية لمنطقة يهودا والسامرة.

(ب) مكتب المسؤول كمفهومه بقانون اساسي المجالس الاقليميه (يهودا والسامرة) 1979-5739.

(ج) مكتب المجلس الاقليمي السامرة.

(د) مكتب اللجنة المحلية حينانيت.

**3. بدء سريان** بدء سريان هذه الانظمة في يوم توقيعها.


**4. الاسم** تسمى هذه الأنظمة: "أنظمة بشأن إدارة مجالس اقليميه (منطقة نفوذ مستوطنه حينانيت-تعديل الخريطة) (المجلس الإقليمي السامرة)، 2015-5775".

3	ادار	5775	نيتسان ألون، ألوف
22	شباط	2015	قائد قوات جيش الدفاع لإسرائيلي بمنطقة يهودا والسامرة

צבא הגנה לישראל  
 צו בדבר ניהול מועצות אזוריות (יהודה ושומרון)  
 (מס' 783, התשל"ט - 1979)  
 מפת הישוב היננות (תיקון)



מקרא:  
 שטחים לזיהוי  
 שטחים לתכנון

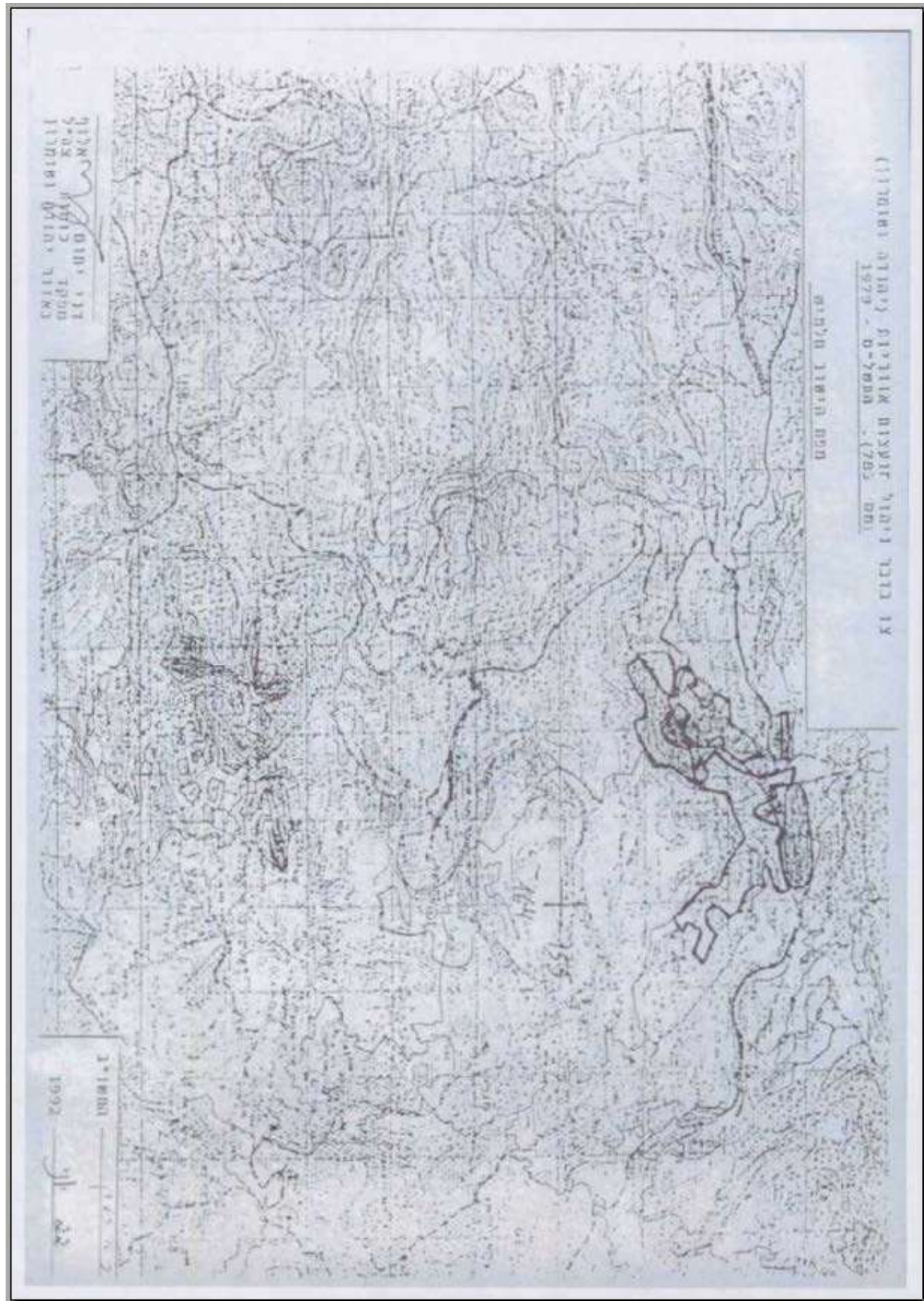


תוסף א' תיום חשתי  
 אלוק אלון נין  
 אלון נרות מפקד  
 באזור ייננות וישיבת  
 אלק

1:5,000  
 ק"מ : 1:5,000

מפת חשתי  
 2015  
 אלק







## צבא הגנה לישראל

צו בדבר ניהול מועצות אזוריות (יהודה והשומרון) (מס' 783), התשל"ט-1979  
תקנות בדבר ניהול מועצות אזוריות (תחום היישוב חלמיש - תיקון גבולות) (מועצה אזורית  
מטה בנימין), התשע"ה-2014.

בתוקף סמכותי לפי סעיף 1א לצו בדבר ניהול מועצות אזוריות (יהודה והשומרון) (מס' 783),  
התשל"ט-1979, הנני מתקין תקנות אלה:

- תחום היישוב**
1. א. השטחים המסומנים בצבע אדום במפה, המהווה חלק בלתי נפרד מתקנות אלה והחתומה על ידי (להלן: "המפה"), יתווספו לתחום הקיים של היישוב חלמיש (להלן: "היישוב"); השטחים המסומנים בצבע צהוב במפה ייגרעו מתחום היישוב הקיים.
- ב. למען הסר ספק, הנני קובע כי מיקומו של תחום היישוב ייקבע בהתאם לקווי האורך וקווי הרוחב המסומנים במפה.
- פרסום**
2. העתקים מתקנות אלה ומהמפה יופקדו לעיונו של כל אדם בשעות העבודה הרגילות של המשרדים הבאים:
- א. משרד ראש תחום תשתית במנהל האזרחי לאזור יהודה והשומרון;
- ב. משרד הממונה כמשמעותו בתקנון המועצות המקומיות (יהודה והשומרון), התשמ"א-1981;
- ג. משרד המועצה האזורית מטה בנימין;
- ד. משרד הוועד המקומי "חלמיש".
3. תחילת תוקפן של תקנות אלה ביום חתימתן.
- השם**
4. תקנות אלה תיקראנה: "תקנות בדבר ניהול מועצות אזוריות (תחום היישוב חלמיש - תיקון גבולות) (מועצה מטה בנימין), התשע"ה-2014"

י"ג בתשרי התשע"ה

ניצן אלון,  
אלוף  
מפקד כוחות  
צה"ל  
באזור יהודה והשומרון

7 באוקטובר 2014

## جيش الدفاع الاسرائيلي

امر بشأن إدارة مجالس اقليمية (يهودا والسامرة) (رقم 783), 1979-5739

الأنظمة بشأن مجالس اقليميه (منطقة نفوذ مستوطنة حلاميـش-تعديل حدود) (المجلس الإقليمي مطي بنيامين), 2014-5775

وفقاً لصلاحياتي حسب المادة 1أ من الامر بشأن اداره مجالس اقليميه (يهودا والسامرة) (783)، 5739-1979، وباقي صلاحياتي حسب أي قانون، فإنني اسن هذه الأنظمة:

**منطقة نفوذ 1. (أ) المساحة المحددة باللون الاحمر على الخريطة التي تشكل جزءاً لا يتجزأ من هذه الأنظمة والموقعة بتوقيعي (فيما يلي "الخريطة") تضاف لمنطقة نفوذ مستوطنة حلاميـش (فيما يلي: "المستوطنة")؛ وتقلص المساحات المحددة باللون الأصفر على الخريطة من منطقة نفوذ المستوطنة.**

(ب) لإزالة الشك، أقر بهذا ان منطقة نفوذ المستوطنة تحدد وفق خطوط الطول وخطوط العرض المبينة على الخريطة.

**نشر 2. تودع نسخ من هذه الأنظمة وخريطة الأنظمة لاطلاع أي شخص، خلال ساعات الدوام العادية، في المكاتب التالية:**

(أ) مكتب رئيس فرع البنية التحتية في الإدارة المدنية لمنطقة يهودا والسامرة.

(ب) مكتب المسؤول كمفهومه بقانون اساسي المجالس المحلية (يهودا والسامرة) 1981-5741.

(ج) مكتب المجلس الاقليمي مطي بنيامين.

(د) مكتب اللجنة المحلية حلاميـش.

**بدء سريان 3. بدء سريان هذه الانظمة في يوم توقيعها.**

**الاسم 4. تسمى هذه الأنظمة: "أنظمة بشأن إدارة مجالس اقليميه (منطقة نفوذ مستوطنه حلاميـش-تعديل حدود) (المجلس الإقليمي مطي بنيامين), 2014-5775".**

نيتسان ألون، ألوف	5775	تشري	13
قائد قوات جيش الدفاع لإسرائيلي	2014	تشرين اول	7
بمنطقة يهودا والسامرة			

צמח הונגה לישראל  
 צו בדבר ניהול מוצקות אזוריות (יהודה ושומרון)  
 (מס' 783), התשל"ט - 1979  
 מפת היטוב חלמיש



מס' 783  
 תיקון  
 חוק  
 המגן  
 על  
 ארץ  
 ישראל  
 חלמיש

1:2,500

מפת היטוב חלמיש  
 2014

## צבא הגנה לישראל

צו בדבר ניהול מועצות אזוריות (יהודה והשומרון) (מס' 783), התשל"ט-1979

### תקנות בדבר מועצות אזוריות (תחום הישוב חמדת)(ערבות הירדן)

בתוקף סמכותי לפי סעיף 1א לצו בדבר ניהול מועצות אזוריות (יהודה והשומרון) (מס' 783),  
התשל"ט-1979, הנני מתקין תקנות אלה:

- תחום היישוב**
1. תחום הישוב חמדת הוא השטח המתוחם בקו במפה המהווה חלק בלתי נפרד מתקנות אלה והחתומה בידי מפקד כוחות צה"ל באזור (להלן – המפה).
- הפקדת מפה**
2. המפה מופקדת לעיון הציבור במקומות הבאים:
- (א) משרד ראש ענף תשתית במנהל האזרחי לאזור יהודה והשומרון.
- (ב) משרד הממונה כמשמעותו בתקנון המועצות האזוריות (יהודה והשומרון), התשל"ט – 1979.
- (ג) משרד המועצה האזורית ערבות הירדן.
- (ד) משרד הוועד המקומי חמדת.
- ביטול המפה**
3. כל מפות תיחום של הישוב חמדת שהוצאה לפני תחילתן של תקנות אלה – בטלה.
- תחילת התוקף**
4. תחילת תוקפן של תקנות אלה ביום חתימתן.
- השם**
5. תקנות אלה תיקראנה: "תקנות בדבר ניהול מועצות אזוריות (תחום היישוב חמדת)(ערבות הירדן), התשנ"ט – 1999".

ט' בתמוז התשנ"ט

23 ביוני 1999

משה יעלון, אלוף  
מפקד כוחות צה"ל  
באזור יהודה והשומרון



## جيش الدفاع الاسرائيلي

امر بشأن إدارة مجالس اقليمية (يهودا والسامرة) (رقم 783), 1979-5739

الأنظمة بشأن مجالس اقليميه (منطقة نفوذ مستوطنة حمدات) (عرفوت هيردن)

وفقاً لصلاحيتي حسب المادة 1أ من الامر بشأن اداره مجالس اقليميه (يهودا والسامرة) (783)، 5739-1979، فانني اسن هذه الأنظمة:

**1. منطقة نفوذ المستوطنة**  
منطقة نفوذ مستوطنه حمدات هي المساحة المحددة بخط على الخريطة، التي تشكل جزءاً لا يتجزأ من هذه الأنظمة والموقعة بتوقيع قائد قوات جيش الدفاع الاسرائيلي في المنطقة (فيما يلي-الخريطة).

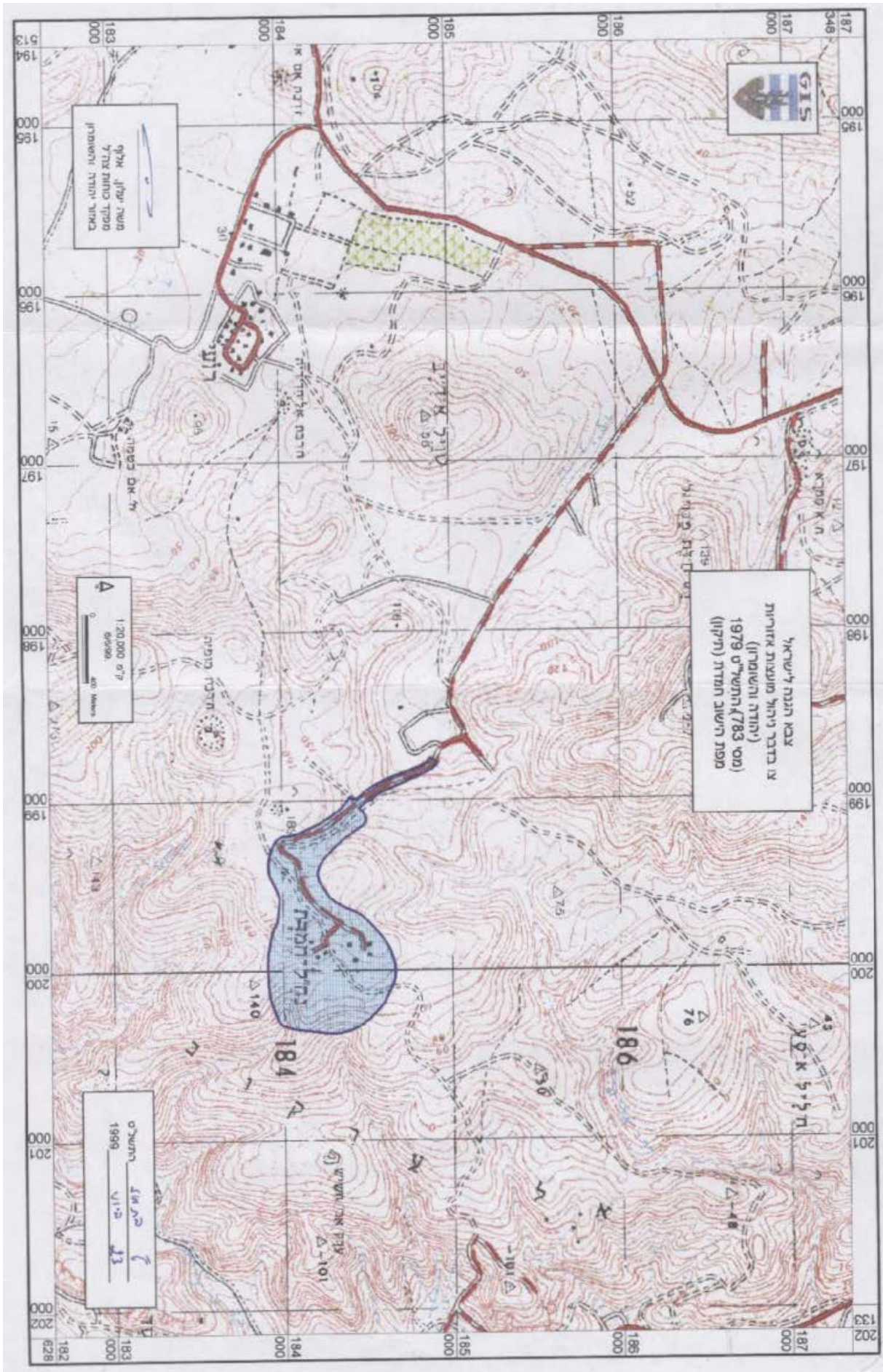
**2. ايداع الخريطة**  
تودع الخريطة لاطلاع الجمهور في الاماكن التالية:

- (أ) مكتب رئيس فرع البنية التحتية في الإدارة المدنية لمنطقة يهودا والسامرة.  
(ب) مكتب المسؤول كمفهومه بقانون اساسي المجالس الاقليميه (يهودا والسامرة) 1979-5739.  
(ج) مكتب المجلس الاقليمي عرفوت هيردن.  
(د) مكتب اللجنة المحلية حمدات.

**3. الغاء خريطة وانظمة**  
تلغى بهذا كل خريطة التي تحدد منطقة نفوذ مستوطنة حمدات والتي أصدرت قبل بدء سريان هذه الانظمة.

**4. الاسم**  
تسمى هذه الأنظمة: "أنظمة بشأن ادارة مجالس اقليميه (منطقة نفوذ مستوطنه حمدات) (عرفات هيردن), 1999-5759".

9	تموز	5759	موشه يعلون، ألوف
23	حزيران	1999	قائد قوات جيش الدفاع الإسرائيلي في منطقة يهودا والسامرة



## צבא הגנה לישראל

צו בדבר ניהול מועצות אזוריות (יהודה והשומרון) (מס' 783), התשל"ט-1979

תקנות בדבר מועצות אזוריות (תחום הישוב חמרה) (ערבות הירדן)

בתוקף סמכותי לפי סעיף 1א לצו בדבר ניהול מועצות אזוריות (יהודה והשומרון) (מס' 783),  
התשל"ט-1979, הנני מתקין תקנות אלה:

- |    |   |             |
|----|---|-------------|
| 1. | תחום הישוב "חמרה" הוא השטח המתוחם בקו אדום במפה המהווה חלק בלתי נפרד מתקנות אלה והחתומה בידי מפקד כוחות צה"ל באזור (להלן – המפה). | תחום היישוב |
| 2. | המפה תופקד לעיון הציבור במשרד ראש ענף תשתית במנהל האזרחי לאזור יהודה והשומרון.  | הפקדת מפה   |
| 3. | תחילת תוקפן של תקנות אלה ביום חתימתן.   | תחילת התוקף |
| 5. | תקנות אלה תיקראנה: "תקנות המועצות האזוריות (תחום היישוב חמרה)(ערבות הירדן), התשנ"ה-1995".   | השם         |

ג'	בסיוון	התשנ"ה
1	ביוני	1995

אילן בירן, אלוף  
מפקד כוחות צה"ל  
באזור יהודה והשומרון

## جيش الدفاع الاسرائيلي

امر بشأن إدارة مجالس اقليمية (يهودا والسامرة) (رقم 783), 1979-5739

الأنظمة بشأن مجالس اقليميه (منطقة نفوذ مستوطنة حمرا) (عرفوت هيردن)

وفقاً لصلاحيتي حسب المادة 1أ من الامر بشأن اداره مجالس اقليميه (يهودا والسامرة) (783)، 5739-1979، فانني اسن هذه الأنظمة:

**1. منطقة نفوذ المستوطنة** منطقة نفوذ مستوطنة "حمرا" هي المساحة المحددة بخط احمر على الخريطة التي تشكل جزءاً لا يتجزأ من هذه الأنظمة والموقعة على يد قائد قوات جيش الدفاع الإسرائيلي في المنطقة (فيما يلي-الخريطة).

**2. ايداع الخريطة** تودع الخريطة لاطلاع الجمهور في مكتب رئيس فرع البنية التحتية في الإدارة المدنية لمنطقة يهودا والسامرة.

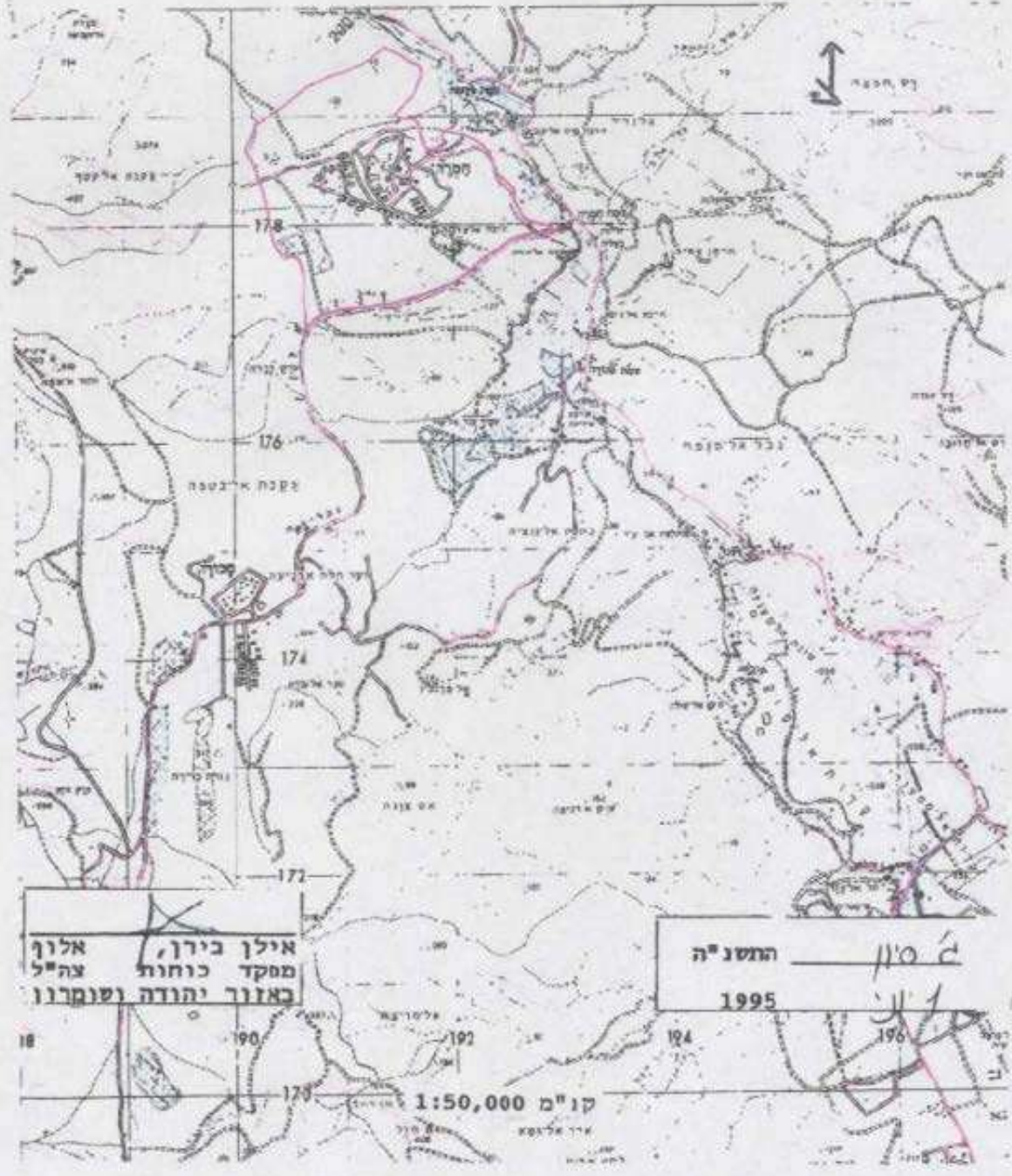
**3. بدء سريان** بدء سريان هذه الأنظمة في يوم توقيعها.

**4. الاسم** تسمى هذه الأنظمة: "أنظمة ال مجالس الإقليمية (منطقة نفوذ مستوطنه حمرا) (عرفوت هيردن), 1995-5755".

ايـلان بيـران، أـلـوف	5755	3	سيفان
قائد قوات جيش الدفاع لإسرائيـلي	1995	1	حزيران
بمنطقة يهودا والسامرة			



**צבא הגנה לישראל**  
**צו בדבר ניהול מושבות אזרחיות (יהודה ושומרון)**  
**(מס' 783) החל"ט - 1979**  
**מפת היישוב חמרה**



## צבא הגנה לישראל

צו בדבר ניהול מועצות אזוריות (יהודה והשומרון) (מס' 783), התשל"ט-1979

### תקנות בדבר מועצות אזוריות (תחום הישוב חרמש) (שומרון)

בתוקף סמכותי לפי סעיף 1א לצו בדבר ניהול מועצות אזוריות (יהודה והשומרון) (מס' 783), התשל"ט-1979, הנני מתקין תקנות אלה:

- |   |                    |
|---|--------------------|
| 1. תחום הישוב חרמש הוא השטח המתוחם בקו במפה המהווה חלק בלתי נפרד מתקנות אלה והחתומה בידי מפקד כוחות צה"ל באזור (להלן – המפה).   | <b>תחום היישוב</b> |
| 2. המפה מופקדת לעיון הציבור במקומות הבאים:<br>(א) משרד ראש תחום תשתית במנהל האזרחי לאזור יהודה והשומרון.<br>(ב) משרד הממונה כמשמעותו בתקנון המועצות האזוריות (יהודה ושומרון), התשל"ט – 1979.<br>(ג) משרד המועצה האזורית שומרון.<br>(ד) משרד הועד המקומי חרמש. | <b>הפקדת מפה</b>   |
| 3. כל מפת תיחום של היישוב חרמש שהוצאה לפני תחילתן של תקנות אלה – בטלה.  | <b>ביטול מפה</b>   |
| 4. תקנות אלה תקראנה: "תקנות בדבר ניהול מועצות אזוריות (תחום הישוב חרמש) (שומרון), התשנ"ח – 1998".   | <b>השם</b>         |

ז' בתמוז	התשנ"ח
1 ביולי	1998

משה יעלון, אלוף  
מפקד כוחות צה"ל  
באזור יהודה והשומרון

## جيش الدفاع الاسرائيلي

امر بشأن إدارة مجالس اقليمية (يهودا والسامرة) (رقم 783), 1979-5739

الأنظمة بشأن مجالس اقليميه (منطقة نفوذ مستوطنة حرمش) (السامرة)

وفقاً لصلاحيتي حسب المادة 1أ من الامر بشأن اداره مجالس اقليميه (يهودا والسامرة) (783)، 5739-1979، فانني اسن هذه الأنظمة:

**1. منطقة نفوذ المستوطنة** منطقة نفوذ مستوطنه حرمش هي المساحة المحددة بخط على الخريطة، التي تشكل جزءاً لا يتجزأ من هذه الأنظمة والموقعة بتوقيع قائد قوات جيش الدفاع الاسرائيلي في المنطقة (فيما يلي-الخريطة).

**2. ايداع الخريطة** تودع الخريطة لاطلاع الجمهور في الاماكن التالية:

- (أ) مكتب رئيس فرع البنية التحتية في الإدارة المدنية لمنطقة يهودا والسامرة.  
(ب) مكتب المسؤول كمفهومه بقانون اساسي المجالس الاقليميه (يهودا والسامرة) 1979-5739.  
(ج) مكتب المجلس الاقليمي السامرة.  
(د) مكتب اللجنة المحلية حرمش.

**3. الغاء خريطة وانظمة** تلغى بهذا كل خريطة التي تحدد منطقة نفوذ مستوطنة حرمش والتي أصدرت قبل بدء سريان هذه الانظمة.

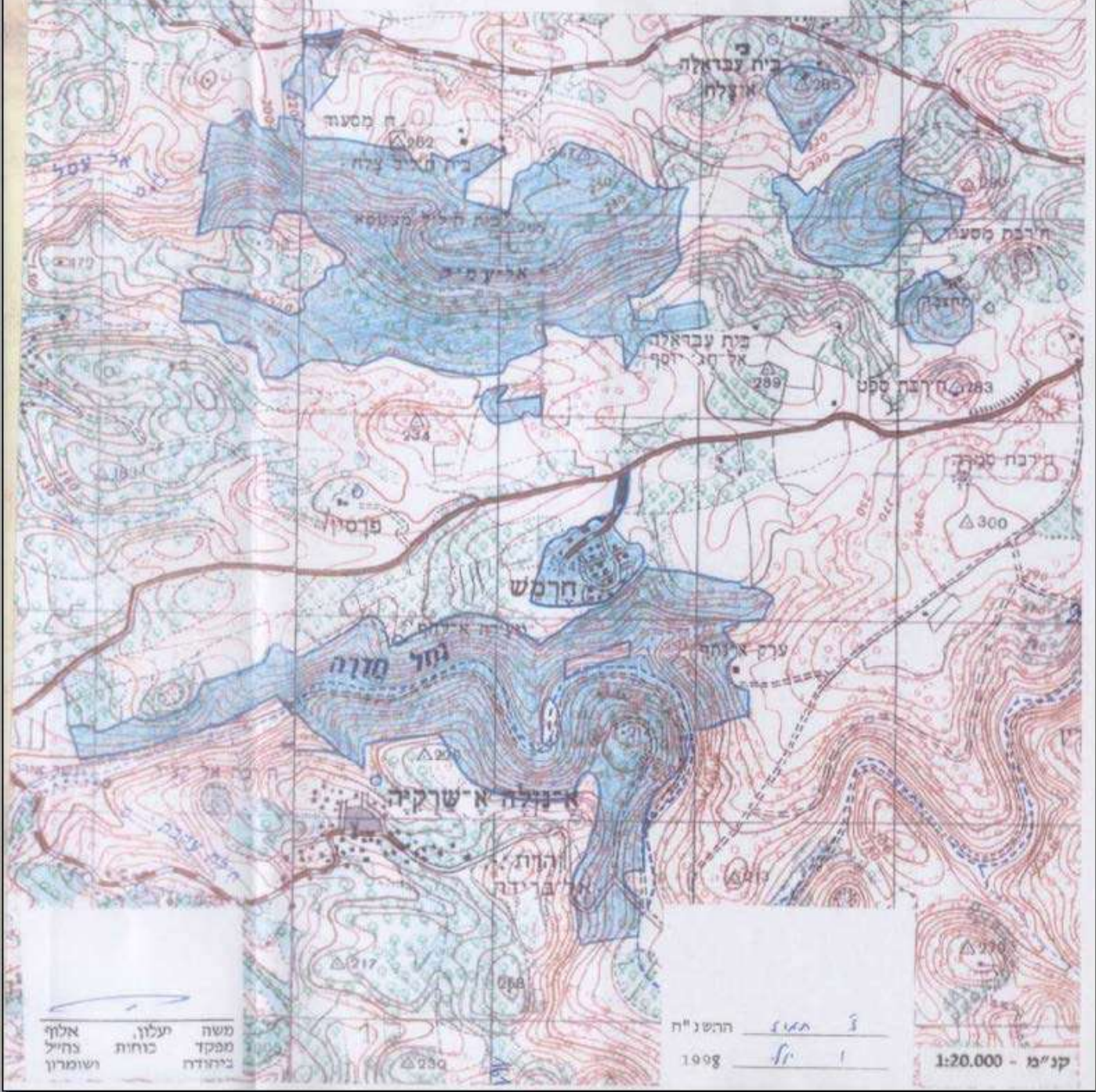
**4. الاسم** تسمى هذه الأنظمة: "أنظمة بشأن إدارة مجالس اقليميه (منطقة نفوذ مستوطنه حرمش) (السامرة), 1998-5758".

7	تموز	5758	موشه يعلون، أوف
1	تموز	1998	قائد قوات جيش الدفاع الإسرائيلي في منطقة يهودا والسامرة



צבא הגנה לישראל  
 צו ברבר ניהול מועצות אזרחיות (יהודה ושומרון)  
 מס' 783 התשל"ט 1979  
 מפת הישוב חרמש (חיקון)

בית חסד א' שיה יסין  
 צ. בית נצור עלת א' נצרי



משה יעלון  
 מפקד כוחות בחיל יהודה ושומרון

ההשג"ח 5000  
 1998

קנ"מ - 1:20.000



## צבא הגנה לישראל

צו בדבר ניהול מועצות אזוריות (יהודה ושומרון) (מס' 783), התשל"ט-1979

תקנות בדבר מועצות אזוריות (תחום הישוב חשמונאים) (מטה בנימין)

בתוקף סמכותי לפי סעיף 1א לצו בדבר ניהול מועצות אזוריות (יהודה ושומרון) (מס' 783),  
התשל"ט-1979, הנני מתקין תקנות אלה:

- |   |                    |
|---|--------------------|
| 1. תחום הישוב חשמונאים הוא השטח המתוחם בקו במפה המהווה חלק בלתי נפרד מתקנות אלה והחתומה בידי מפקד כוחות צה"ל באזור (להלן – המפה).   | <b>תחום היישוב</b> |
| 2. המפה מופקדת לעיון הציבור במקומות הבאים:<br>(א) משרד ראש תחום תשתית במנהל האזרחי לאזור יהודה ושומרון.<br>(ב) משרד הממונה כמשמעותו בתקנון המועצות האזוריות (יהודה ושומרון), התשל"ט – 1979.<br>(ג) משרד המועצה האזורית מטה בנימין.<br>(ד) משרד הוועד המקומי חשמונאים. | <b>הפקדת מפה</b>   |
| 3. כל מפות תיחום של הישוב חשמונאים שהוצאה לפני תחילתן של תקנות אלה – בטלה.  | <b>ביטול מפה</b>   |
| 4. תחילת תוקפן של תקנות אלה ביום חתימתן.  | <b>תחילת התוקף</b> |
| 5. תקנות אלה תיקראנה: "תקנות בדבר ניהול מועצות אזוריות (תחום היישוב חשמונאים) (מטה בנימין), התשנ"ז - 1997".   | <b>השם</b>         |

עוזי דיין,  
אלוף  
מפקד כוחות צה"ל  
באזור יהודה ושומרון

כ"ד באב התשנ"ז  
27 באוגוסט 1997

## جيش الدفاع الاسرائيلي

امر بشأن إدارة مجالس اقليمية (يهودا والسامرة) (رقم 783), 1979-5739

الأنظمة بشأن مجالس اقليميه (منطقة نفوذ مستوطنة حشموئيم) (مطي بنيامين)

وفقاً لصلاحيتي حسب المادة 1أ من الامر بشأن اداره مجالس اقليميه (يهودا والسامرة) (783)، 5739-1979، فانني اسن هذه الأنظمة:

**1. منطقة نفوذ المستوطنة** منطقة نفوذ مستوطنة حشموئيم هي المساحة المحددة بخط على الخريطة التي تشكل جزءاً لا يتجزأ من هذه الأنظمة والموقعة على يد قائد قوات جيش الدفاع الإسرائيلي في المنطقة (فيما يلي-الخريطة).

**2. ايداع الخريطة** تودع الخريطة لاطلاع الجمهور في الامكن التالية:

(أ) مكتب رئيس فرع البنية التحتية في الإدارة المدنية لمنطقة يهودا والسامرة.

(ب) مكتب المسؤول كمفهومه بقانون أساسي المجالس الاقليميه (يهودا والسامرة) 1979-5739.

(ج) مكتب المجلس الاقليمي مطي بنيامين.

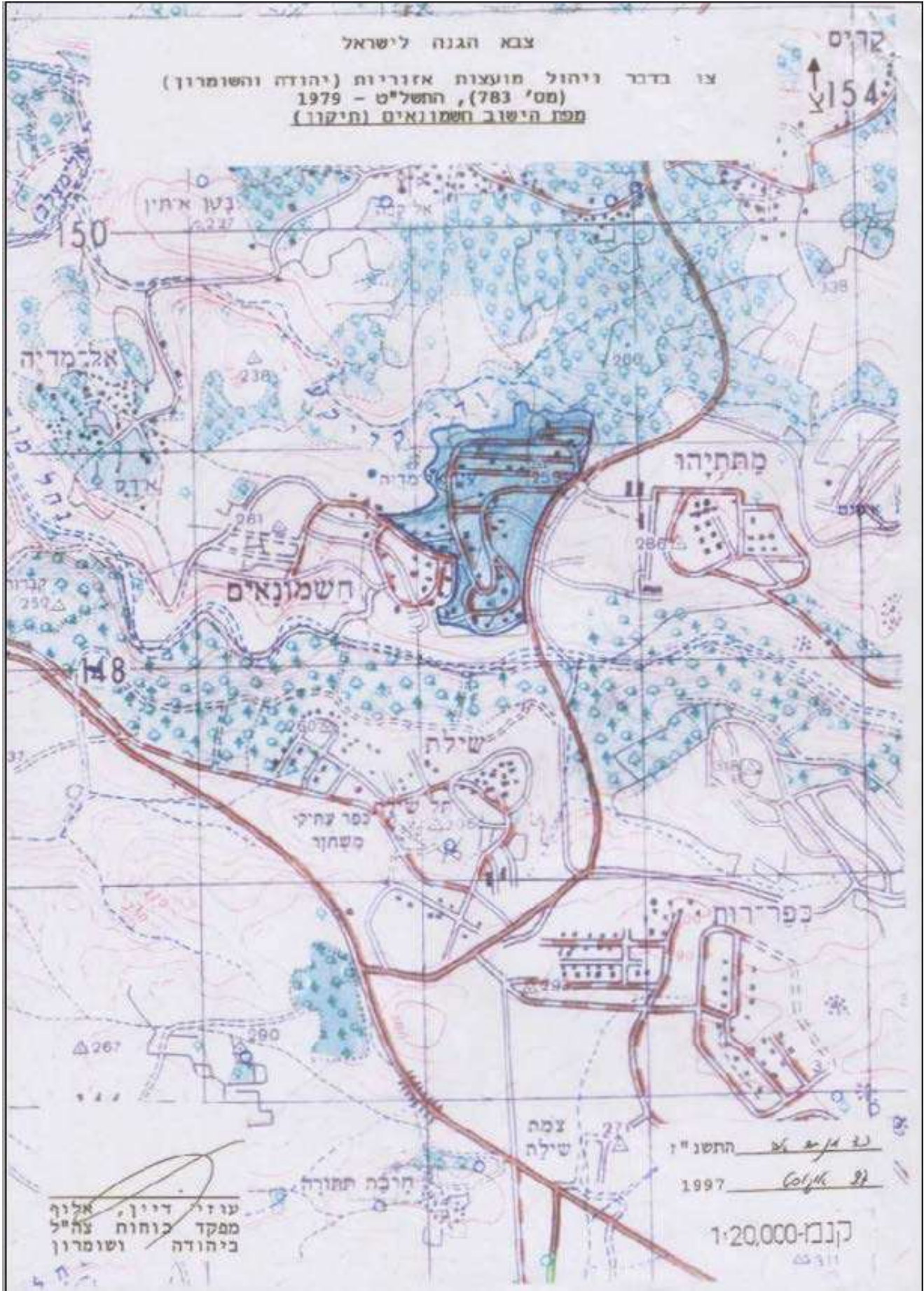
(د) مكتب اللجنة المحلية حشموئيم.

**3. الغاء خريطة** تلغى بهذا كل خريطة التي تحدد منطقة نفوذ مستوطنة حشموئيم والتي أصدرت قبل بدء سريان هذه الانظمة.

**4. بدء سريان** بدء سريان هذه الأنظمة في يوم توقيعها.

**5. الاسم** تسمى هذه الأنظمة: "أنظمة بشأن ادارة مجالس اقليميه (منطقة نفوذ مستوطنه حشموئيم) (مطي بنيامين), 1977-5757".

عوزي ديان، أوف	5757	آب	24
قائد قوات جيش الدفاع لإسرائيلي	1997	آب	27
بمنطقة يهودا والسامرة			



## צבא הגנה לישראל

צו בדבר ניהול מועצות אזוריות (יהודה והשומרון) (מס' 783), התשל"ט-1979

תקנות בדבר ניהול מועצות אזוריות (תחום היישוב טלמון - תיקון גבולות) (מטה בנימין)

בתוקף סמכותי לפי סעיף 1א לצו בדבר ניהול מועצות אזוריות (יהודה והשומרון) (מס' 783), התשל"ט-1979, הנני מתקין תקנות אלה:

- תחום היישוב**
1. א. תחום היישוב טלמון הוא שטח המתוחם בצבע כחול במפה המהווה חלק בלתי נפרד מתקנות אלה והחתומה על ידי (להלן: "המפה").
- ב. למען הסר ספק, הנני קובע כי מיקומו של תחום היישוב ייקבע בהתאם לקווי האורך וקווי הרוחב המסומנים במפה.
- פרסום**
2. העתקים מתקנות אלה ומהמפה יופקדו לעיונו של כל אדם בשעות העבודה הרגילות של המשרדים הבאים:
- א. משרד ראש תחום תשתית במנהל האזרחי לאזור יהודה והשומרון;
- ב. משרד הממונה כמשמעותו בתקנון המועצות האזוריות (יהודה והשומרון), התשל"ט - 1979;
- ג. משרד המועצה האזורית מטה בנימין;
- ד. משרד הוועד המקומי טלמון.
- ביטול מפה**
3. כל מפת תיחום של היישוב טלמון שהוצאה לפני תחילתן של תקנות אלה – בטלה.
- תחילה**
4. תחילת תוקפן של תקנות אלה ביום חתימתן.
- השם**
5. תקנות אלה תיקראנה: "תקנות בדבר ניהול מועצות אזוריות (תחום היישוב טלמון - מפה) (מטה בנימין), התשע"ג-2013"
- י"ז בתמוז התשע"ג
- 25 ביוני 2013
- ניצן אלון, אלוף  
מפקד כוחות צה"ל  
באזור יהודה והשומרון



## جيش الدفاع الاسرائيلي

امر بشأن إدارة مجالس اقليمية (يهودا والسامرة) (رقم 783), 1979-5739

الأنظمة بشأن مجالس اقليميه (منطقة نفوذ مستوطنة تلمون-تعديل حدود) (مطي بنيامين)

وفقاً لصلاحيتي حسب المادة 1أ من الامر بشأن ادارة مجالس اقليميه (يهودا والسامرة) (783)، 5739-1979، فإنني اسن هذه الأنظمة:

**1. منطقة نفوذ** (أ) منطقة نفوذ مستوطنة تلمون هي المساحة المحددة باللون الازرق على الخريطة التي تشكل جزءاً لا يتجزأ من هذه الأنظمة والموقعة بتوقيعي (فيما يلي "الخريطة")؛

(ب) لإزالة الشك، أقر بهذا ان منطقة نفوذ المستوطنة تحدد وفق خطوط الطول وخطوط العرض المبينة على الخريطة.

**2. نشر** تودع نسخ من هذه الأنظمة وخريطة الأنظمة لاطلاع أي شخص، خلال ساعات الدوام العادية، في المكاتب التالية:

(أ) مكتب رئيس فرع البنية التحتية في الإدارة المدنية لمنطقة يهودا والسامرة.

(ب) مكتب المسؤول كمفهومه بقانون اساسي المجالس الاقليميه (يهودا والسامرة) 1979-5739.

(ج) مكتب المجلس الاقليمي مطي بنيامين.

(د) مكتب اللجنة المحلية تلمون.

**3. بدء سريان** بدء سريان هذه الانظمة في يوم توقيعها.

**4. الاسم** تسمى هذه الأنظمة: "أنظمة بشأن إدارة مجالس اقليميه (منطقة نفوذ مستوطنه – تلمون-تعديل الخريطة) (مطي بنيامين), 2013-5773".

نيتسان ألون، ألوف	5773	تموز	17
قائد قوات جيش الدفاع لإسرائيلي	2013	حزيران	25
بمنطقة يهودا والسامرة			



צבא הגנה לישראל  
עו בדבר ייחול מועצות אזוריות (יהודה ושומרון)  
(מס' 783), התשל"ט - 1979  
מפת הישוב טלמון (נצקון)



הפק"ע, תחום תשתית  
אלוף *מ. ב.*  
ניצן *מ. ב.* אל"ף  
מפקד כוחות צה"ל  
באזור יהודה ושומרון

סק"מ: 1:15,000

5 ביטול התשע"ג  
2013 *25/6*

## צבא הגנה לישראל

צו בדבר ניהול מועצות אזוריות (יהודה והשומרון) (מס' 783), התשל"ט-1979

### תקנות בדבר מועצות אזוריות (תחום הישוב טנא)(הר חברון)

בתוקף סמכותי לפי סעיף 1א לצו בדבר ניהול מועצות אזוריות (יהודה והשומרון) (מס' 783), התשל"ט-1979, הנני מתקין תקנות אלה:

- |  |                           |
|--|---------------------------|
| <p>1. תחום הישוב טנא הוא השטח המתוחם בקו במפה המהווה חלק בלתי נפרד מתקנות אלה והחתומה בידי מפקד כוחות צה"ל באזור (להלן – המפה).</p>  | <p><b>תחום היישוב</b></p> |
| <p>2. המפה מופקדת לעיון הציבור במקומות הבאים:</p> <p>(א) משרד ראש תחום תשתית במנהל האזרחי לאזור יהודה ושומרון.</p> <p>(ב) משרד הממונה כמשמעותו בתקנון המועצות האזוריות (יהודה ושומרון), התשל"ט – 1979.</p> <p>(ג) משרד המועצה האזורית הר חברון.</p> <p>(ד) משרד הועד המקומי טנא.</p> | <p><b>הפקדת מפה</b></p>   |
| <p>3. כל מפות תיחום של הישוב טנא שהוצאה לפני תחילתן של תקנות אלה – בטלה.</p>   | <p><b>ביטול מפה</b></p>   |
| <p>4. תחילת תוקפן של תקנות אלה ביום חתימתן.</p>  | <p><b>תחילת תוקף</b></p>  |
| <p>5. תקנות אלה תיקראנה: "תקנות בדבר ניהול מועצות אזוריות (תחום היישוב טנא)(הר חברון), התשנ"ח – 1997".</p>   | <p><b>השם</b></p>         |

<b>ד' מרחשוון</b>	<b>התשנ"ח</b>	
<b>4 בנובמבר</b>	<b>1997</b>	<b>עוזי דיין, אלוף</b>
		<b>מפקד כוחות צה"ל</b>
		<b>באזור יהודה והשומרון</b>

## جيش الدفاع الاسرائيلي

امر بشأن إدارة مجالس اقليمية (يهودا والسامرة) (رقم 783), 1979-5739

الأنظمة بشأن مجالس اقليميه (منطقة نفوذ مستوطنة طنا) (هار حفرون)

وفقاً لصلاحيتي حسب المادة 1أ من الامر بشأن اداره مجالس اقليميه (يهودا والسامرة) (783)، 5739-1979، فانني اسن هذه الأنظمة:

**1. منطقة نفوذ المنطقة المستوطنة** منطقة نفوذ مستوطنة طنا هي المساحة المحددة بخط على الخريطة التي تشكل جزءاً لا يتجزأ من هذه الأنظمة والموقعة على يد قائد قوات جيش الدفاع الإسرائيلي في المنطقة (فيما يلي-الخريطة).

**2. ايداع الخريطة** تودع الخريطة لاطلاع الجمهور في الاماكن التالية:

(أ) مكتب رئيس فرع البنية التحتية في الإدارة المدنية لمنطقة يهودا والسامرة.

(ب) مكتب المسؤول كمفهومه بقانون أساسي المجالس الاقليميه (يهودا والسامرة) 1979-5739.

(ج) مكتب المجلس الاقليمي هار حفرون.

(د) مكتب اللجنة المحلية طنا.

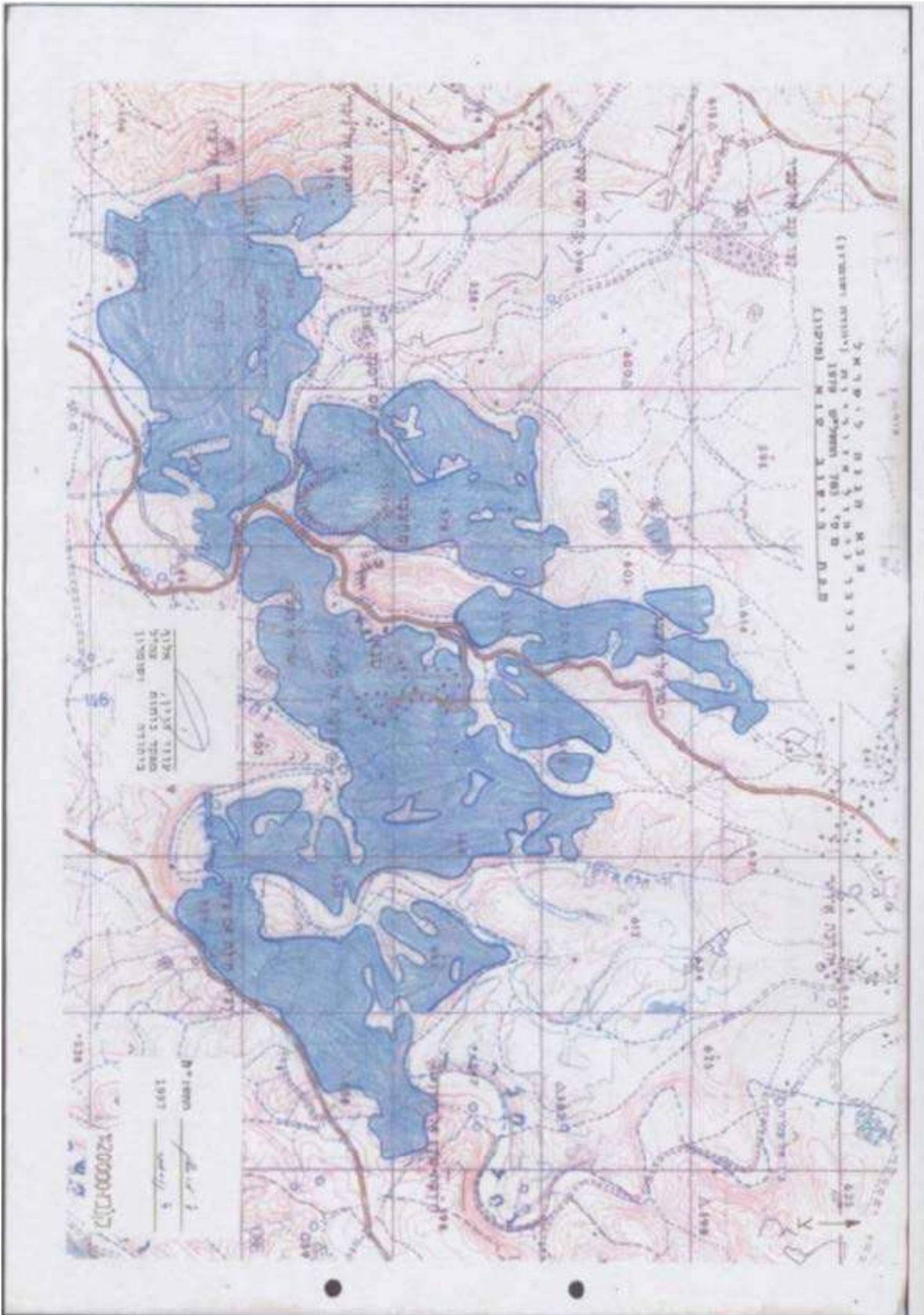
**3. الغاء خريطة** تلغى بهذا كل خريطة التي تحدد منطقة نفوذ مستوطنة طنا والتي أصدرت قبل بدء سريان هذه الانظمة.

**4. بدء سريان** بدء سريان هذه الأنظمة في يوم توقيعها.

**5. الاسم** تسمى هذه الأنظمة: "أنظمة بشأن ادارة مجالس اقليميه (منطقة نفوذ مستوطنه طنا) (هار حفرون), 1997-5758".

عوزي ديان، أوف	4	مار حشغان	5758
قائد قوات جيش الدفاع لإسرائيلي	4	تشرين ثاني	1997
بمنطقة يهودا والسامرة			





## צבא הגנה לישראל

צו בדבר ניהול מועצות אזוריות (יהודה והשומרון) (מס' 783), התשל"ט-1979

תקנות בדבר ניהול מועצות אזוריות (תחום היישוב טנא- תיקון גבולות) (הר חברון)

בתוקף סמכותי לפי סעיף 1א לצו בדבר ניהול מועצות אזוריות (יהודה והשומרון) (מס' 783), התשל"ט-1979, הנני מתקין תקנות אלה:

- תחום היישוב**
1. א. השטחים המסומנים בצבע אדום במפה, המהווה חלק בלתי נפרד מתקנות אלה והחתומה על ידי (להלן: "המפה"), יתווספו לתחום הקיים של היישוב "טנא" (להלן: "היישוב"); השטחים המסומנים בצבע צהוב במפה יגרעו מתחום היישוב הקיים.
- ב. למען הסר ספק, הנני קובע כי מיקומו של תחום היישוב ייקבע בהתאם לקווי האורך וקווי הרוחב המסומנים במפה.
- פרסום**
2. העתקים מתקנות אלה ומהמפה יופקדו לעיונו של כל אדם בשעות העבודה הרגילות של המשרדים הבאים:
- א. משרד ראש תחום תשתית במנהל האזרחי לאזור יהודה והשומרון;
- ב. משרד הממונה כמשמעותו בתקנון המועצות המקומיות (יהודה והשומרון), התשל"ט – 1979;
- ג. משרד המועצה האזורית הר חברון;
- ד. משרד הוועד המקומי טנא.
3. תחילת תוקפן של תקנות אלה ביום חתימתן.
- השם**
4. תקנות אלה תיקראנה: "תקנות בדבר ניהול מועצות אזוריות (תחום היישוב טנא - תיקון גבולות) (הר חברון), התשע"ג-2013".

ט"ז באדר התשע"ג

26 בפברואר 2013

ניצן אלון,  
אלוף  
מפקד כוחות צה"ל  
באזור יהודה והשומרון

## جيش الدفاع الاسرائيلي

امر بشأن إدارة مجالس اقليمية (يهودا والسامرة) (رقم 783)، 1979-5739

الأنظمة بشأن مجالس اقليميه (منطقة نفوذ مستوطنة طنا-تعديل حدود) (هار حفرون)

وفقاً لصلاحياتي حسب المادة 1أ من الامر بشأن اداره مجالس اقليميه (يهودا والسامرة) (783)، 5739-1979، فانني اسن هذه الأنظمة:

**1. منطقة نفوذ المستوطنة** (أ) المساحة المحددة باللون الاحمر على الخريطة التي تشكل جزءاً لا يتجزأ من هذه الأنظمة والموقعة بتوقيعي (فيما يلي "الخريطة") تضاف لمنطقة نفوذ مستوطنة طنا الحالية (فيما يلي: "المستوطنة")؛ وتقلص المساحات المحددة باللون الأصفر على الخريطة من منطقة نفوذ المستوطنة الحالية.

(ب) لإزالة الشك، أقر بهذا ان منطقة نفوذ المستوطنة تحدد وفق خطوط الطول وخطوط العرض المبينة على الخريطة.

**2. نشر** (أ) تودع نسخ من هذه الأنظمة وخريطة الأنظمة لاطلاع أي شخص، خلال ساعات الدوام العادية، في المكاتب التالية:

(أ) مكتب رئيس فرع البنية التحتية في الإدارة المدنية لمنطقة يهودا والسامرة.

(ب) مكتب المسؤول كمفهومه بقانون اساسي المجالس الاقليميه (يهودا والسامرة) 1979-5739.

(ج) مكتب المجلس الاقليمي هار حفرون.

(د) مكتب اللجنة المحلية طنا.

**3. بدء سريان** بدء سريان هذه الانظمة في يوم توقيعها.

**4. الاسم** تسمى هذه الأنظمة: "أنظمة بشأن ادارة مجالس اقليميه (منطقة نفوذ مستوطنه طنا -تعديل حدود) (هار حفرون)، 2013-5773".

15	ادار	5773	نيتسان ألون، ألوف
26	شباط	2013	قائد قوات جيش الدفاع لإسرائيلي
			بمنطقة يهودا والسامرة



צבא הגנה לישראל  
 צו כדבר ניהול מועצות אזוריות (נהדרה ושומרון)  
 (מס' 783), התשל"ט - 1979  
 מפת הישוב טנא (תקוון גולות)



**מקרא:**  
 -שטחים לרעיה  
 -שטחים לרספקה



הפקת י"ח תחום תשתית  
 נאן אלקין  
 מפקד כוחות א"ל  
 באזור יהודה ושומרון

ק"מ: 1:15,000

51 באגז התשע"ג  
 2013



## צבא הגנה לישראל

צו בדבר ניהול מועצות אזוריות (יהודה ושומרון) (מס' 783), התשל"ט-1979

תקנות בדבר ניהול מועצות אזוריות (תחום היישוב ייט"ב) (ערבות הירדן)

בתוקף סמכותי לפי סעיף 1א לצו בדבר ניהול מועצות אזוריות (יהודה ושומרון) (מס' 783), התשל"ט-1979, הנני מתקין תקנות אלה:

- |                    |  |
|--------------------|--|
| <b>תחום היישוב</b> | 1. תחום היישוב "ייט"ב" הוא השטח המתוחם בקו שחור במפה המהווה חלק בלתי נפרד מתקנות אלה והחתומה בידי מפקד כוחות צה"ל באזור (להלן – המפה). |
| <b>הפקדת המפה</b>  | 2. המפה תופקד לעיון הציבור במשרד ראש ענף תשתית במנהל האזרחי לאזור יהודה ושומרון.   |
| <b>תחילת תוקף</b>  | 3. תחילת תוקפן של תקנות אלה ביום חתימתן.   |
| <b>השם</b>         | 4. תקנות אלה תקראנה: "תקנות המועצות האזוריות (תחום היישוב ייט"ב) (ערבות הירדן) (יהודה ושומרון), התשנ"ה - 1994"                         |

אלוף	אילן בירן,	התשנ"ה	בכסלו	י"ד
מפקד כוחות צה"ל	באזור יהודה ושומרון	1994	בנובמבר	17

## جيش الدفاع الاسرائيلي

امر بشأن إدارة مجالس اقليمية (يهودا والسامرة) (رقم 783), 1979-5739

الأنظمة بشأن مجالس اقليميه (منطقة نفوذ مستوطنة يتاف) (عرفوت هيردن)

وفقاً لصلاحيتي حسب المادة 1أ من الامر بشأن اداره مجالس اقليميه (يهودا والسامرة) (783)، 5739-1979، فانني اسن هذه الأنظمة:

1. منطقة نفوذ المستوطنة "يتاف" هي المساحة المحددة بخط اسود على الخريطة التي تشكل جزءاً لا يتجزأ من هذه الأنظمة والموقعة على يد قائد قوات جيش الدفاع الإسرائيلي في المنطقة (فيما يلي-الخريطة).

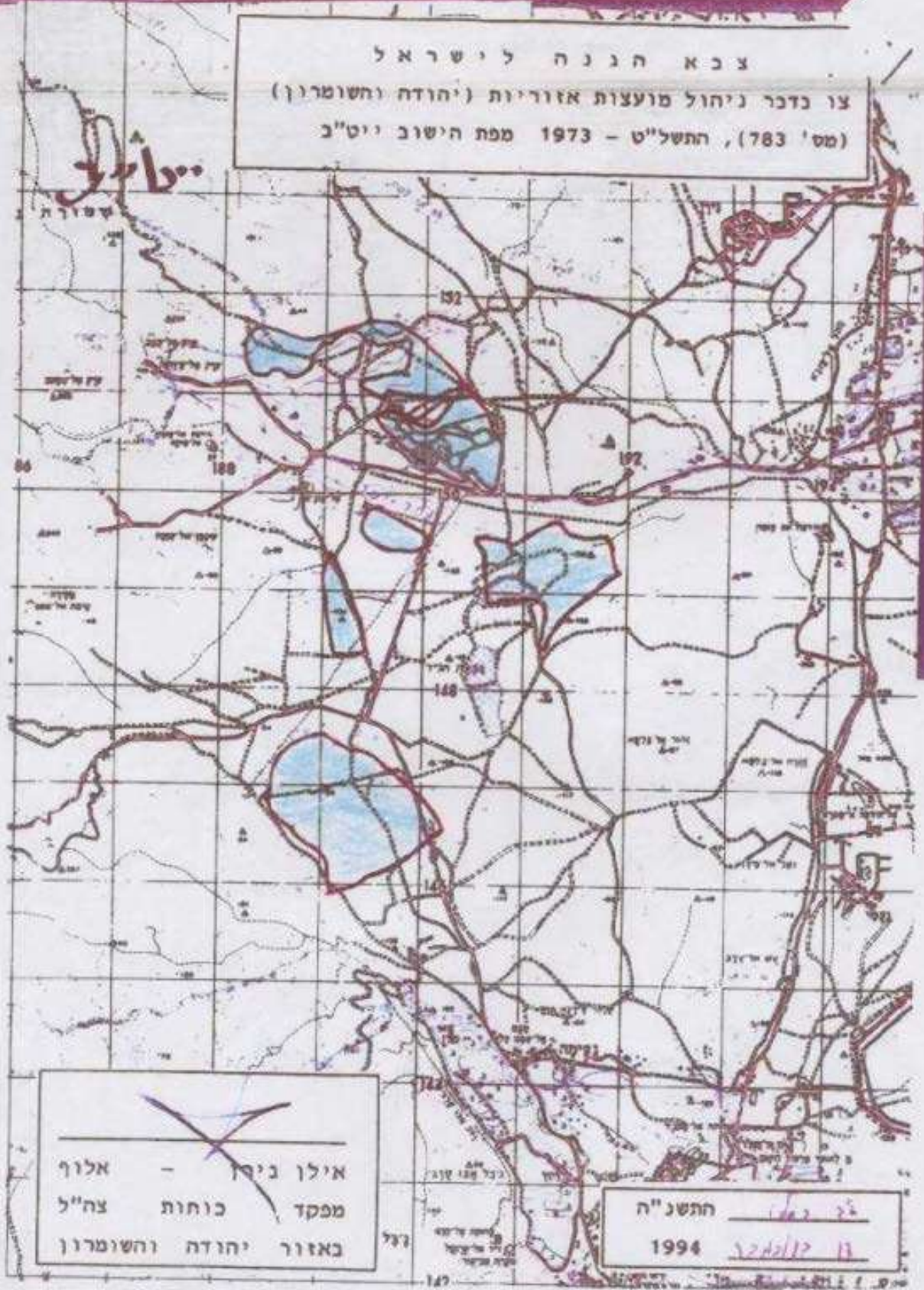
2. ايداع الخريطة تودع الخريطة لاطلاع الجمهور في مكتب رئيس فرع البنية التحتية في الإدارة المدنية لمنطقة يهودا والسامرة.

3. بدء سريان هذه الأنظمة في يوم توقيعها.

4. الاسم تسمى هذه الأنظمة: "أنظمة ال مجالس الإقليمية (منطقة نفوذ مستوطنه يتاف) (عرفوت هيردن), 1994-5545".

13 كسلو 5755 ايلان بيران، أوف  
17 تشرين ثاني 1994 قائد قوات جيش الدفاع لإسرائيلي  
بمنطقة يهودا والسامرة

צבא הגנה לישראל  
 צו נדכר ניהול מועצות אזוריות (יהודה והשומרון)  
 (מס' 783), התשל"ט - 1973 מפת הישוב ייט"ב



 אילן ניין - אלוף  
 מפקד כוחות צה"ל  
 באזור יהודה והשומרון

התשנ"ה 1984  
 1994 13

## צבא הגנה לישראל

צו בדבר ניהול מועצות אזוריות (יהודה ושומרון) (מס' 783), התשל"ט-1979

תקנות בדבר ניהול מועצות אזוריות (תחום הישוב יפית) (ערבות הירדן)

בתוקף סמכותי לפי סעיף 1א לצו בדבר ניהול מועצות אזוריות (יהודה ושומרון) (מס' 783), התשל"ט-1979, הנני מתקין תקנות אלה:

- |                    |  |
|--------------------|--|
| <b>תחום היישוב</b> | 1. תחום הישוב "יפית" הוא השטח המתוחם בקו אדום במפה המהווה חלק בלתי נפרד מתקנות אלה והחתומה בידי מפקד כוחות צה"ל באזור (להלן – המפה). |
| <b>הפקדת המפה</b>  | 2. המפה תופקד לעיון הציבור במשרד ראש ענף תשתית במנהל האזרחי לאזור יהודה ושומרון.   |
| <b>תחילת תוקף</b>  | 3. תחילת תוקפן של תקנות אלה ביום חתימתן.   |
| <b>השם</b>         | 4. תקנות אלה תיקראנה: "תקנות המועצות אזוריות (תחום הישוב יפית) (ערבות הירדן) (יהודה ושומרון), התשנ"ה – 1995".                        |

ג' בסיוון	התשנ"ה	אלוף
1 ביוני	1995	אילן בירן, מפקד כוחות צה"ל באזור יהודה ושומרון



## جيش الدفاع الاسرائيلي

امر بشأن إدارة مجالس اقليمية (يهودا والسامرة) (رقم 783), 1979-5739

الأنظمة بشأن مجالس اقليميه (منطقة نفوذ مستوطنة يفييت) (عرفوت هيردن)

وفقاً لصلاحيتي حسب المادة 1أ من الامر بشأن اداره مجالس اقليميه (يهودا والسامرة) (783)، 5739-1979، فانني اسن هذه الأنظمة:

**1. منطقة نفوذ المستوطنة** منطقة نفوذ مستوطنة "يفيت" هي المساحة المحددة بخط احمر على الخريطة التي تشكل جزءاً لا يتجزأ من هذه الأنظمة والموقعة على يد قائد قوات جيش الدفاع الإسرائيلي في المنطقة (فيما يلي-الخريطة).

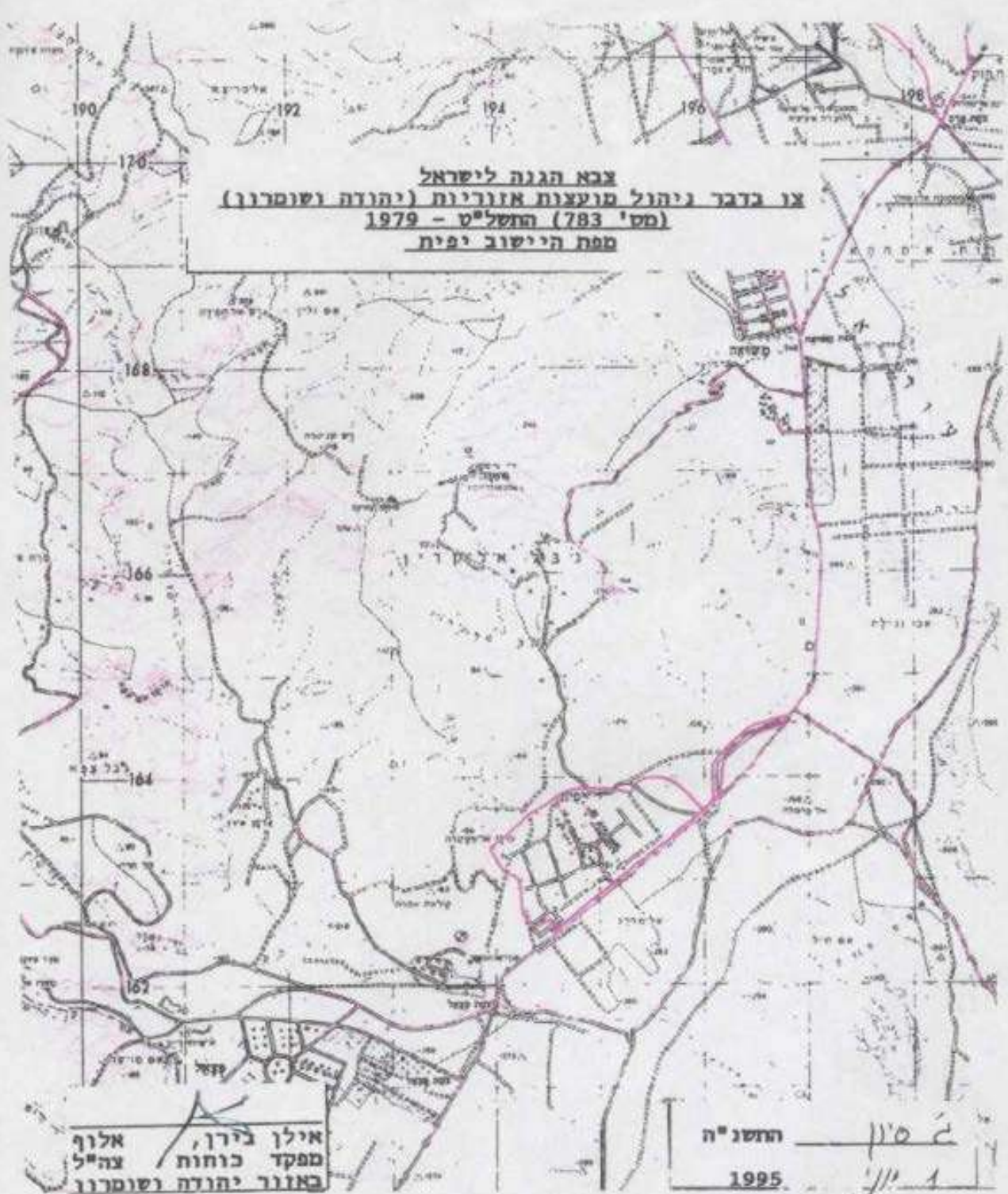
**2. ايداع الخريطة** تودع الخريطة لاطلاع الجمهور في مكتب رئيس فرع البنية التحتية في الإدارة المدنية لمنطقة يهودا والسامرة.

**3. بدء سريان** بدء سريان هذه الأنظمة في يوم توقيعها.

**4. الاسم** تسمى هذه الأنظمة: "أنظمة ال مجالس الإقليمية (منطقة نفوذ مستوطنه يفييت) (عرفوت هيردن), 1995-5755".

ايـلان بيـران، أـلـوف	5755	3	سيفان
قائد قوات جيش الدفاع لإسرائيـلي	1995	1	حزيران
بمنطقة يهودا والسامرة			

**צבא הגנה לישראל**  
**או בדבר ניהול מועצות אזוריות (יהודה ושומרון)**  
**(מס' 783) תחש"ט - 1979**  
**מפת היישוב יפית**

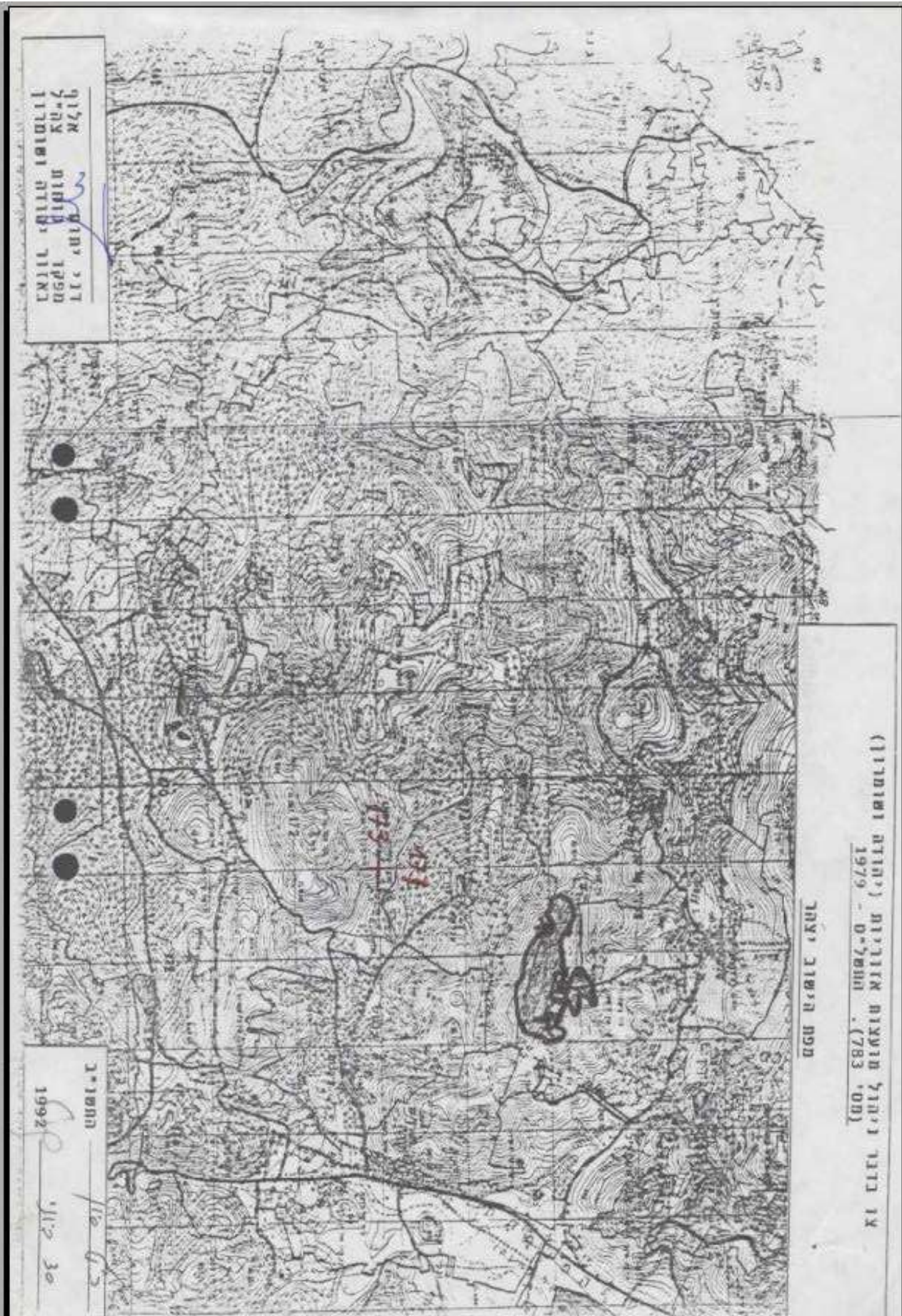


אלוף אילן בירן, מפקד כוחות צה"ל באזור יהודה ושומרון

תחש"ט 1979  
 1 יוני

קו"מ 1:50,000





(1170101 ATIN) 01711K 01X010 71071 1111 1X  
 1979 - 0-70000 (783 '00)

700' 210' N 000

917K 01010 717  
 700K 01010 1000  
 1170101 01101 11101

2-10000  
 1992  
 11/2 30

## צבא הגנה לישראל

צו בדבר ניהול מועצות אזוריות (יהודה והשומרון) (מס' 783), התשל"ט-1979

### תקנות בדבר מועצות אזוריות (תחום הישוב יקיר)(שומרון)

בתוקף סמכותי לפי סעיף 1א לצו בדבר ניהול מועצות אזוריות (יהודה והשומרון) (מס' 783), התשל"ט-1979, הנני מתקין תקנות אלה:

- |  |                    |
|--|--------------------|
| 1. תחום הישוב "יקיר" הוא השטח המתוחם בקו במפה המהווה חלק בלתי נפרד מתקנות אלה והחתומה בידי מפקד כוחות צה"ל באזור (להלן – המפה).  | <b>תחום היישוב</b> |
| 2. המפה מופקדת לעיון הציבור במקומות הבאים:<br>(א) משרד ראש תחום תשתית במנהל האזרחי לאזור יהודה ושומרון.<br>(ב) משרד הממונה כמשמעותו בתקנון המועצות המקומיות (יהודה ושומרון), התשמ"א – 1981.<br>(ג) משרד המועצה האזורית שומרון. | <b>הפקדת המפה</b>  |
| 3. כל מפות תיחום של הישוב "יקיר" שהוצאה לפני תחילתן של תקנות אלה – בטלה.   | <b>ביטול</b>       |
| 4. תחילת תוקפן של תקנות אלה ביום חתימתן.   | <b>תחילת תוקף</b>  |
| 5. תקנות אלה תיקראנה: "תקנות בדבר ניהול מועצות אזוריות (תחום היישוב יקיר) (שומרון) (יהודה והשומרון), התשנ"ז - 1997".   | <b>השם</b>         |

עוזי דיין, אלוף  
מפקד כוחות צה"ל  
באזור יהודה והשומרון

כ"ט באב התשנ"ז  
1 בספטמבר 1997



## جيش الدفاع الاسرائيلي

امر بشأن إدارة مجالس اقليمية (يهودا والسامرة) (رقم 783), 1979-5739

الأنظمة بشأن مجالس اقليميه (منطقة نفوذ مستوطنة يكير) (السامرة)

وفقاً لصلاحيتي حسب المادة 1أ من الامر بشأن اداره مجالس اقليميه (يهودا والسامرة) (783)، 5739-1979، فانني اسن هذه الأنظمة:

**1. منطقة نفوذ المستوطنة** منطقة نفوذ مستوطنة يكير هي المساحة المحددة بخط على الخريطة التي تشكل جزءاً لا يتجزأ من هذه الأنظمة والموقعة على يد قائد قوات جيش الدفاع الإسرائيلي في المنطقة (فيما يلي-الخريطة).

**2. ايداع الخريطة** تودع الخريطة لاطلاع الجمهور في الامكن التالية:

(أ) مكتب رئيس فرع البنية التحتية في الإدارة المدنية لمنطقة يهودا والسامرة.

(ب) مكتب المسؤول كمفهومه بقانون أساسي المجالس الاقليميه (يهودا والسامرة) 1979-5739.

(ج) مكتب المجلس الاقليمي السامرة.

(د) مكتب اللجنة المحلية يكير.

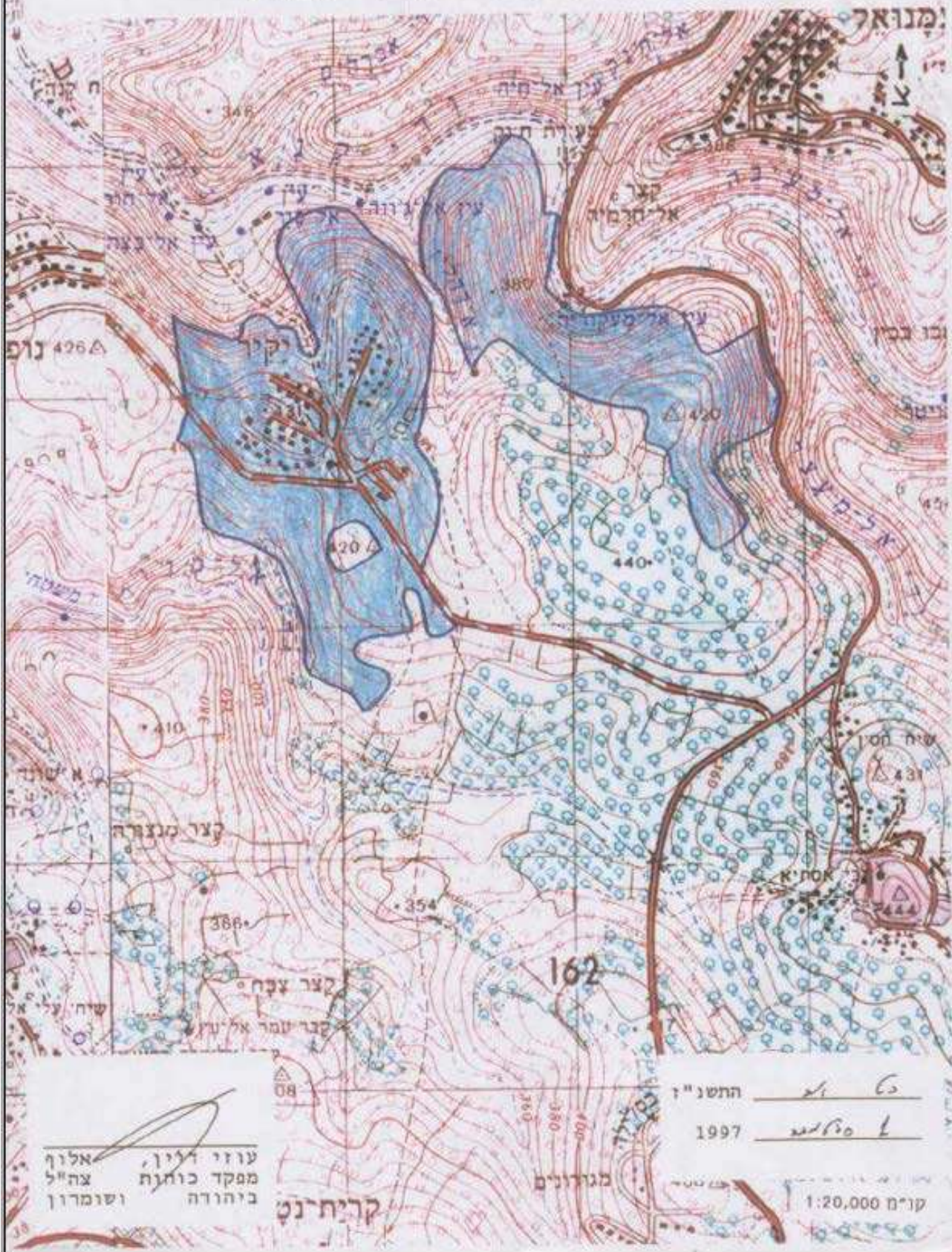
**3. الغاء خريطة** تلغى بهذا كل خريطة التي تحدد منطقة نفوذ مستوطنة يكير والتي أصدرت قبل بدء سريان هذه الانظمة.

**4. بدء سريان** بدء سريان هذه الأنظمة في يوم توقيعها.

**5. الاسم** تسمى هذه الأنظمة: "أنظمة بشأن ادارة مجالس اقليميه (منطقة نفوذ مستوطنه يكير) (السامرة), 1997-5757".

عوزي ديان، أوف	5757	آب	29
قائد قوات جيش الدفاع لإسرائيلي	1997	أيلول	1
بمنطقة يهودا والسامرة			

צבא הגנה לישראל  
 צו בדבר ניהול מועצות אזוריות (יהודה ושומרון)  
 מס' 783 המשל"ט 1979  
 מפת הישוב יקיר (חיקון)







## צבא הגנה לישראל

צו בדבר ניהול מועצות אזוריות (יהודה והשומרון) (מס' 783), התשל"ט-1979

תקנות בדבר מועצות אזוריות (תחום הישוב כוכב יעקב)(מטה בנימין)

בתוקף סמכותי לפי סעיף 1א לצו בדבר ניהול מועצות אזוריות (יהודה והשומרון) (מס' 783),  
התשל"ט-1979, הנני מתקין תקנות אלה:

- |    |  |                    |
|----|--|--------------------|
| 1. | תחום הישוב "כוכב יעקב" הוא השטח המתוחם בקו במפה המהווה חלק בלתי נפרד מתקנות אלה והחתומה בידי מפקד כוחות צה"ל באזור (להלן – המפה).  | <b>תחום היישוב</b> |
| 2. | המפה מופקדת לעיון הציבור במקומות הבאים:<br>(א) משרד ראש תחום תשתית במנהל האזרחי לאזור יהודה והשומרון.<br>(ב) משרד הממונה כמשמעותו בתקנון המועצות האזוריות (יהודה והשומרון), התשל"ט-1979.<br>(ג) משרד המועצה האזורית מטה בנימין.<br>(ד) משרד הועד המקומי כוכב יעקב. | <b>הפקדת מפה</b>   |
| 3. | כל מפות תיחום של הישוב "כוכב יעקב" שהוצאה לפני תחילתן של תקנות אלה – בטלה.   | <b>ביטול מפה</b>   |
| 4. | תחילת תוקפן של תקנות אלה ביום חתימתן.  | <b>תחילת תוקף</b>  |
| 5. | תקנות אלה תיקראנה: "תקנות בדבר ניהול מועצות אזוריות (תחום היישוב כוכב יעקב) (מטה בנימין), התשנ"ח - 1997".  | <b>השם</b>         |

ד' מרחשוון התשנ"ח

4 בנומבר 1997

עוזי דיין, אלוף

מפקד כוחות צה"ל

באזור יהודה והשומרון



## جيش الدفاع الاسرائيلي

امر بشأن إدارة مجالس اقليمية (يهودا والسامرة) (رقم 783), 1979-5739

الأنظمة بشأن مجالس اقليميه (منطقة نفوذ مستوطنة كوخاف يعكوب) (مطي بنيامين)

وفقاً لصلاحيتي حسب المادة 1أ من الامر بشأن اداره مجالس اقليميه (يهودا والسامرة) (783)، 5739-1979، فأنني اسن هذه الأنظمة:

**1. منطقة نفوذ المستوطنة** منطقة نفوذ مستوطنة كوخاب يعكوب هي المساحة المحددة بخط على الخريطة التي تشكل جزءاً لا يتجزأ من هذه الأنظمة والموقعة على يد قائد قوات جيش الدفاع الإسرائيلي في المنطقة (فيما يلي-الخريطة).

**2. ايداع الخريطة** تودع الخريطة لاطلاع الجمهور في الامكن التالية:

(أ) مكتب رئيس فرع البنية التحتية في الإدارة المدنية لمنطقة يهودا والسامرة.

(ب) مكتب المسؤول كمفهومه بقانون أساسي المجالس الاقليميه (يهودا والسامرة) 1979-5739.

(ج) مكتب المجلس الاقليمي مطي بنيامين.

(د) مكتب اللجنة المحلية كوخاب يعكوب.

**3. الغاء خريطة** تلغى بهذا كل خريطة التي تحدد منطقة نفوذ مستوطنة كوخاب يعكوب والتي أصدرت قبل بدء سريان هذه الانظمة.

**4. بدء سريان** بدء سريان هذه الأنظمة في يوم توقيعها.

**5. الاسم** تسمى هذه الأنظمة: "أنظمة بشأن ادارة مجالس اقليميه (منطقة نفوذ مستوطنه كوخاب يعكوب) (مطي بنيامين), 1997-5758".

عوزي ديان، أوف	4	مار حشفان	5757
قائد قوات جيش الدفاع لإسرائيلي	4	تشرين ثاني	1997
بمنطقة يهودا والسامرة			

צבא הגנה לישראל  
 צו בדבר ניהול מועצות אזרחיות (יהודה ושומרון)  
 מס' 783 והמשל"ט 1979  
 מפת הישוב כוכב-יעקב (חיקון)



עוזל דיון, אלוף  
 מפקד כוחות צה"ל  
 ביהודה ושומרון

החשן"ז 3  
 1997 6

מ"מ 1:20,000

## צבא הגנה לישראל

**צו בדבר ניהול מועצות אזוריות (יהודה והשומרון) (מס' 783), התשל"ט-1979**

**תקנות בדבר ניהול מועצות אזוריות (תחום היישוב כוכב יעקב - תיקון גבולות) (מטה בנימין)**

בתוקף סמכותי לפי סעיף 1א לצו בדבר ניהול מועצות אזוריות (יהודה והשומרון) (מס' 783),  
התשל"ט-1979, הנני מתקין תקנות אלה:

- |  |           |  |                    |
|--|-----------|--|--------------------|
|  | <b>1.</b> | <p>א. השטח המתוחם בצבע כחול במפה מהווה חלק בלתי נפרד מתקנות אלה והחתומה על ידי (להלן: "המפה"), יתווסף לתחום היישוב כוכב יעקב;</p> <p>ב. למען הסר ספק, הנני קובע כי מיקומו של תחום היישוב ייקבע בהתאם לקווי האורך וקווי הרוחב המסומנים במפה.</p>  | <b>תחום היישוב</b> |
|  | <b>2.</b> | <p>העתקים מתקנות אלה ומהמפה יופקדו לעיונו של כל אדם בשעות העבודה הרגילות של המשרדים הבאים:</p> <p>א. משרד ראש תחום תשתית במנהל האזרחי לאזור יהודה והשומרון;</p> <p>ב. משרד הממונה כמשמעותו בתקנון המועצות האזוריות (יהודה והשומרון), התשל"ט - 1979;</p> <p>ג. משרד המועצה האזורית מטה בנימין.</p> <p>ד. משרד הוועד המקומי כוכב יעקב.</p> | <b>פרסום</b>       |
|  | <b>3.</b> | תחילת תוקפן של תקנות אלה ביום חתימתן.  | <b>תחילה</b>       |
|  | <b>4.</b> | תוקפן של תקנות אלה יעמוד עד ליום ט"ו באייר תשע"ד (15 למאי 2014)  | <b>תוקף</b>        |
|  | <b>5.</b> | תקנות אלה תיקראנה: "תקנות בדבר ניהול מועצות אזוריות (תחום היישוב כוכב יעקב - תיקון מפה) (מטה בנימין), התשע"ב - 2012"   | <b>השם</b>         |

ניצן אלון, אלוף  
מפקד כוחות צה"ל  
באזור יהודה והשומרון

כ"ג באייר התשע"ב  
15 במאי 2012

## جيش الدفاع الاسرائيلي

امر بشأن إدارة مجالس اقليمية (يهودا والسامرة) (رقم 783), 1979-5739

الأنظمة بشأن مجالس اقليميه (منطقة نفوذ مستوطنة كوخاف يعقوب-تعديل حدود) (مطي بنيامين)

وفقاً لصلاحياتي حسب المادة 1أ من الامر بشأن ادارة مجالس اقليميه (يهودا والسامرة) (783)، 5739-1979، فإنني اسن هذه الأنظمة:

**1. منطقة نفوذ المستوطنة** (أ) المساحات المحددة باللون الازرق على الخريطة التي تشكل جزءاً لا يتجزأ من هذه الأنظمة والموقعة بتوقيعي (فيما يلي "الخريطة")، تضاف لمنطقة نفوذ مستوطنة كوخاف يعقوب؛

(ب) لإزالة الشك، أقر بهذا ان منطقة نفوذ المستوطنة تحدد وفق خطوط الطول وخطوط العرض المبينة على الخريطة.

**2. نشر** تودع نسخ من هذه الأنظمة وخريطة الأنظمة لاطلاع أي شخص، خلال ساعات الدوام العادية، في المكاتب التالية:

(أ) مكتب رئيس فرع البنية التحتية في الإدارة المدنية لمنطقة يهودا والسامرة.

(ب) مكتب المسؤول كمفهومه بقانون اساسي المجالس الاقليميه (يهودا والسامرة) 1979-5739.

(ج) مكتب المجلس الاقليمي مطي بنيامين.

(د) مكتب اللجنة المحلية كوخاف يعقوب.

**3. بدء سريان** بدء سريان هذه الانظمة في يوم توقيعها.

**4. الاسم** تسمى هذه الأنظمة: "أنظمة بشأن ادارة مجالس اقليميه (منطقة نفوذ مستوطنه كوخاف يعقوب-تعديل الخريطة) (مطي بنيامين)، 2012-5772".

نيتسان ألون، ألوف	5772	آيار	23
قائد قوات جيش الدفاع لإسرائيلي	2012	آيار	15
بمنطقة يهودا والسامرة			



צבא הגנה לישראל  
או בדבר ניהול מועצות אזוריות (יהודה ושומרון)  
(מס' 783), התשל"ט - 1979  
ממת הישוב כוכב יעקב (תיקון גבולות)



הפק ע"י תחום, תשתית  
אלוף אלון  
ריצן מפקד כוחות צה"ל  
באזור יהודה ושומרון

ק"מ: 1:3,500

ב"ג שא"ב התשע"ב  
2012 15/5/12

## צבא הגנה לישראל

צו בדבר ניהול מועצות אזוריות (יהודה והשומרון) (מס' 783), התשל"ט-1979

תקנות בדבר ניהול מועצות אזוריות (תחום היישוב כוכב יעקב - תיקון גבולות) (מטה בנימין)

בתוקף סמכותי לפי סעיף 1א לצו בדבר ניהול מועצות אזוריות (יהודה והשומרון) (מס' 783), התשל"ט-1979, הנני מתקין תקנות אלה:

- |   |                           |
|---|---------------------------|
| <p>1. א. השטח המתוחם בצבע כחול במפה מהווה חלק בלתי נפרד מתקנות אלה והחתומה על ידי (להלן: "המפה"), יתווסף לתחום היישוב כוכב יעקב;</p> <p>ב. למען הסר ספק, הנני קובע כי מיקומו של תחום היישוב ייקבע בהתאם לקווי האורך וקווי הרוחב המסומנים במפה.</p>  | <p><b>תחום היישוב</b></p> |
| <p>2. העתקים מתקנות אלה ומהמפה יופקדו לעיונו של כל אדם בשעות העבודה הרגילות של המשרדים הבאים:</p> <p>א. משרד ראש תחום תשתית במנהל האזרחי לאזור יהודה והשומרון;</p> <p>ב. משרד הממונה כמשמעותו בתקנון המועצות האזוריות (יהודה והשומרון), התשל"ט - 1979;</p> <p>ג. משרד המועצה האזורית מטה בנימין.</p> <p>ד. משרד הוועד המקומי כוכב יעקב.</p> | <p><b>פרסום</b></p>       |
| <p>3. תחילת תוקפן של תקנות אלה ביום חתימתן.</p>   | <p><b>תחילה</b></p>       |
| <p>4. תקנות אלה תיקראנה: "תקנות בדבר ניהול מועצות אזוריות (תחום היישוב כוכב יעקב - תיקון מפה) (מטה בנימין), התשע"ג - 2013"</p>  | <p><b>השם</b></p>         |
- ד' בתמוז התשע"ג
- 12 במרץ 2013
- ניצן אלון, אלוף  
מפקד כוחות צה"ל  
באזור יהודה והשומרון

## جيش الدفاع الاسرائيلي

امر بشأن إدارة مجالس اقليمية (يهودا والسامرة) (رقم 783), 1979-5739

الأنظمة بشأن مجالس اقليميه (منطقة نفوذ مستوطنة كوخاف يعقوب-تعديل حدود) (مطي بنيامين)

وفقاً لصلاحياتي حسب المادة 1أ من الامر بشأن اداره مجالس اقليميه (يهودا والسامرة) (783)، 5739-1979، فإنني اسن هذه الأنظمة:

**1. منطقة نفوذ المستوطنة** (أ) المساحة المحددة باللون الازرق على الخريطة التي تشكل جزءاً لا يتجزأ من هذه الأنظمة والموقعة بتوقيعي (فيما يلي "الخريطة")، تضاف لمنطقة نفوذ مستوطنة كوخاف يعقوب؛

(ب) لإزالة الشك، أقر بهذا ان منطقة نفوذ المستوطنة تحدد وفق خطوط الطول وخطوط العرض المبينة على الخريطة.

**2. نشر** تودع نسخ من هذه الأنظمة وخريطة الأنظمة لاطلاع أي شخص، خلال ساعات الدوام العادية، في المكاتب التالية:

(أ) مكتب رئيس فرع البنية التحتية في الإدارة المدنية لمنطقة يهودا والسامرة.

(ب) مكتب المسؤول كمفهومه بقانون اساسي المجالس الاقليميه (يهودا والسامرة) 1979-5739.

(ج) مكتب المجلس الاقليمي مطي بنيامين.

(د) مكتب اللجنة المحلية كوخاف يعقوب.

**3. بدء سريان** بدء سريان هذه الانظمة في يوم توقيعها.

**4. الاسم** تسمى هذه الأنظمة: "أنظمة بشأن ادارة مجالس اقليميه (منطقة نفوذ مستوطنة كوخاف يعقوب-تعديل الخريطة) (مطي بنيامين), 2013-5773".

4	تموز	5773	نيتسان ألون، ألوف
12	حزيران	2013	قائد قوات جيش الدفاع لإسرائيلي بمنطقة يهودا والسامرة



צבא הגנה לישראל  
או בדבר ניהול מועצות אזוריות (יהודה ושומרון)  
(מס', 783), המשל"ט - 1979  
מפת הישוב כוכב יעקב (תיקון)



הפק ע"י תחום תשתית  
ניצן אילון  
מפקד כוחות צה"ל  
באזור יהודה ושומרון

קיל"מ: 1:5,000

3 ביטול התשע"ג  
12 קול"ג 2013



## צבא הגנה לישראל

**צו בדבר ניהול מועצות אזוריות (יהודה והשומרון) (מס' 783), התשל"ט - 1979**

**תקנות בדבר מועצות אזוריות (תחום היישוב כפר - אדומים) (מטה בנימין)**

בתוקף סמכותי לפי סעיף 1א לצו בדבר ניהול מועצות אזוריות (יהודה והשומרון) (מס' 783) התשל"ט 1979, הנני מתקין תקנות אלה:

- |   |                    |
|---|--------------------|
| <p>1. היישוב כפר - אדומים הוא השטח המתוחם בקו במפה המהווה חלק בלתי נפרד מתקנות אלה והחתומה בידי מפקד כוחות צה"ל באזור (להלן - המפה).</p>  | <b>תחום היישוב</b> |
| <p>2. המפה מופקדת לעיון הציבור במקומות הבאים:</p> <p>א. משרד ראש תחום תשתית במנהל האזרחי לאזור יהודה והשומרון.</p> <p>ב. משרד הממונה כמשמעותו בתקנון המועצות האזוריות (יהודה והשומרון), התשל"ט - 1979.</p> <p>ג. משרד המועצה האזורית מטה בנימין.</p> <p>ד. משרד הועד המקומי כפר-אדומים.</p> | <b>הפקדת מפה</b>   |
| <p>3. כל מפת תיחום של היישוב כפר - אדומים שהוצאה לפני תחילתן של תקנות אלה - בטלה.</p>   | <b>ביטול מפה</b>   |
| <p>4. תחילת תוקפן של תקנות אלה ביום חתימתן.</p>   | <b>תחילת תוקף</b>  |
| <p>5. תקנות אלה תקראנה: "תקנות בדבר ניהול מועצות אזוריות (תחום היישוב כפר-אדומים) (מטה בנימין), התשנ"ח - 1998".</p>   | <b>השם</b>         |

<p>עוזי דיין, אלוף מפקד כוחות צה"ל באזור יהודה והשומרון</p>	<p>התשנ"ח 1998</p>	<p>כ"ג טבת 21 ינואר</p>
---	------------------------	-----------------------------

## جيش الدفاع الاسرائيلي

امر بشأن إدارة مجالس اقليمية (يهودا والسامرة) (رقم 783), 1979-5739

الأنظمة بشأن مجالس اقليميه (منطقة نفوذ مستوطنة كفار أدوميم) (مطي بنيامين)

وفقاً لصلاحيتي حسب المادة 1أ من الامر بشأن اداره مجالس اقليميه (يهودا والسامرة) (783)، 5739-1979، فانني اسن هذه الأنظمة:

**1. منطقة نفوذ المستوطنة** منطقة نفوذ مستوطنة كفار أدوميم هي المساحة المحددة بخط على الخريطة التي تشكل جزءاً لا يتجزأ من هذه الأنظمة والموقعة على يد قائد قوات جيش الدفاع الإسرائيلي في المنطقة (فيما يلي-الخريطة).

**2. ايداع الخريطة** تودع الخريطة لاطلاع الجمهور في الامكن التالية:

(أ) مكتب رئيس فرع البنية التحتية في الإدارة المدنية لمنطقة يهودا والسامرة.

(ب) مكتب المسؤول كمفهومه بقانون أساسي المجالس الاقليميه (يهودا والسامرة) 1979-5739.

(ج) مكتب المجلس الاقليمي مطي بنيامين.

(د) مكتب اللجنة المحلية كفار أدوميم.

**3. الغاء خريطة** تلغى بهذا كل خريطة التي تحدد منطقة نفوذ مستوطنة كفار أدوميم والتي أصدرت قبل بدء سريان هذه الانظمة.

**4. بدء سريان** بدء سريان هذه الأنظمة في يوم توقيعها.

**5. الاسم** تسمى هذه الأنظمة: "أنظمة بشأن ادارة مجالس اقليميه (منطقة نفوذ مستوطنه كفار أدوميم) (مطي بنيامين), 1998-5758".

عوزي ديان، أوف	5758	تبات	23
قائد قوات جيش الدفاع لإسراييلي	1998	كانون ثاني	21
بمنطقة يهودا والسامرة			



## צבא הגנה לישראל

צו בדבר ניהול מועצות אזוריות (יהודה והשומרון) (מס' 783), התשל"ט 1979

תקנות בדבר ניהול מועצות אזוריות (תחום היישוב בכפר אדומים - תיקון גבולות) (מועצה אזורית מטה בנימין), התשע"ה - 2015

בתוקף סמכותי לפי סעיף 1א לצו בדבר ניהול מועצות אזוריות (יהודה והשומרון) (מס' 783), התשל"ט 1979, וייתר סמכויותי על פי כל דין, הנני מתקין תקנות אלה:

<b>תחום יישוב</b>	1.	א. השטח המסומן בצבע כחול במפה, המהווה חלק בלתי נפרד מתקנות אלה והחתומה על ידי (להלן: "המפה"), יתווסף לתחום הקיים של היישוב כפר אדומים (להלן: "היישוב"):
	ב.	למען הסר ספק, הנני קובע כי מיקומו של תחום היישוב ייקבע בהתאם לקווי האורך וקווי הרוחב המסומנים במפה.
<b>פרסום</b>	2.	העתקים מתקנות אלה ומהמפה יופקדו לעיונו של כל אדם בשעות העבודה הרגילות של המשרדים הבאים:
	א.	משרד ראש תחום תשתית במנהל האזרחי לאזור יהודה והשומרון;
	ב.	משרד הממונה כמשמעותו בתקנון המועצות המקומיות (יהודה והשומרון), התשמ"א-1981;
	ג.	משרדי המועצה האזורית מטה בנימין.
	ד.	משרד הוועדה המקומי כפר אדומים.
<b>תחולה</b>	3.	תחילת תוקפן של תקנות אלה ביום חתימתן.
<b>השם</b>	4.	תקנות אלה תיקראנה: "תקנות בדבר ניהול מועצות אזוריות (תחום היישוב כפר אדומים - תיקון גבולות) (מועצה אזורית מטה בנימין), התשע"ה - 2015".
<b>ג' באדר</b>	<b>התשע"ה</b>	<b>ניצן אלון,</b>
<b>22 ינואר</b>	<b>2015</b>	<b>אלוף</b>
		<b>מפקד כוחות צה"ל</b>
		<b>באזור יהודה והשומרון</b>



## جيش الدفاع الاسرائيلي

امر بشأن إدارة مجالس اقليمية (يهودا والسامرة) (رقم 783), 1979-5739

الأنظمة بشأن مجالس اقليميه (منطقة نفوذ مستوطنة كفار أدوميم-تعديل حدود) (المجلس الإقليمي مطي بنيامين), 2015-5775

وفقاً لصلاحياتي حسب المادة 1أ من الامر بشأن اداره مجالس اقليميه (يهودا والسامرة) (783)، 5739-1979، وباقي صلاحياتي حسب أي قانون، فإنني اسن هذه الأنظمة:

**منطقة نفوذ 1. (أ) المساحة المحددة باللون الازرق على الخريطة التي تشكل جزءاً لا يتجزأ من هذه الأنظمة والموقعة بتوقيعي (فيما يلي "الخريطة") تضاف لمنطقة نفوذ مستوطنة كفار أدوميم الحالية (فيما يلي: "المستوطنة")؛**

(ب) لإزالة الشك، أقر بهذا ان منطقة نفوذ المستوطنة تحدد وفق خطوط الطول وخطوط العرض المبينة على الخريطة.

**نشر 2. تودع نسخ من هذه الأنظمة وخريطة الأنظمة لاطلاع أي شخص، خلال ساعات الدوام العادية، في المكاتب التالية:**

(أ) مكتب رئيس فرع البنية التحتية في الإدارة المدنية لمنطقة يهودا والسامرة.

(ب) مكتب المسؤول كمفهومه بقانون اساسي المجالس الاقليميه (يهودا والسامرة) 1979-5739.

(ج) مكتب المجلس الاقليمي مطي بنيامين.

(د) مكتب اللجنة المحلية كفار أدوميم.

**بدء سريان 3. بدء سريان هذه الانظمة في يوم توقيعها.**

**الاسم 4. تسمى هذه الأنظمة: "أنظمة بشأن ادارة مجالس اقليميه (منطقة نفوذ مستوطنه كفار أدوميم-تعديل الخريطة) (المجلس الإقليمي مطي بنيامين), 2015-5775".**

3	ادار	5775	نيتسان ألون، ألوف
22	شباط	2015	قائد قوات جيش الدفاع لإسرائيلي بمنطقة يهودا والسامرة

צבא הגנה לישראל  
 צו בדברי ניהול מועצות אזוריות (יהודה ושומרון)  
 (נוס' 783), התשל"ט - 1979  
 מפת הישוב כפר אדומים (תק"ק)



מפת הישוב  
 מיקום הישוב  
 מיקום הישוב  
 מיקום הישוב

מפת הישוב  
 מיקום הישוב  
 מיקום הישוב  
 מיקום הישוב

## צבא הגנה לישראל

צו בדבר ניהול מועצות אזוריות (יהודה והשומרון) (מס' 783), התשל"ט - 1979

תקנות בדבר ניהול מועצות אזוריות (תחום היישוב כפר האורנים – תיקון גבולות) (מטה בנימין)

בתוקף סמכותי לפי סעיף 1א לצו בדבר ניהול מועצות אזוריות (יהודה והשומרון) (מס' 783), התשל"ט-1979, וייתר סמכויותי על פי כל דין, הנני מתקין תקנות אלה:

- |   |   |   |  |   |
|---|---|---|--|---|
| <p>1. תחום היישוב</p> <p>א. תחום היישוב כפר האורנים הוא השטח המתוחם בצבע כחול במפה המהווה חלק בלתי נפרד מתקנות אלה והחתומה על ידי (להלן: "המפה");</p> <p>ב. למען הסר ספק, הנני קובע כי מיקומו של תחום היישוב ייקבע בהתאם לקווי האורך וקווי הרוחב המסומנים במפה.</p> | <p>2. פרסום</p> <p>העתקים מתקנות אלה ומהמפה יופקדו לעיונו של כל אדם בשעות העבודה הרגילות של המשרדים הבאים:</p> <p>א. משרד ראש תחום תשתית במנהל האזרחי לאזור יהודה והשומרון.<br/>ב. משרד הממונה כמשמעותו בתקנון המועצות האזוריות (יהודה והשומרון), התשל"ט-1979.<br/>ג. משרד המועצה האזורית מטה בנימין.<br/>ד. משרד הוועד המקומי כפר האורנים.</p> | <p>3. ביטול מפה</p> <p>כל מפת תיחום של היישוב כפר האורנים שהוצאה לפני תחילתן של תקנות אלה – בטלה.</p> | <p>4. תחילה</p> <p>תחילת תוקפן של תקנות אלה ביום חתימתן.</p> | <p>5. השם</p> <p>תקנות אלה תקראנה: "תקנות בדבר ניהול מועצות אזוריות (תחום היישוב כפר האורנים) (מטה בנימין), התשע"ד – 2014".</p> |
|---|---|---|--|---|

ח' באייר	התשע"ד	ניצן	אלון,	אלוף
8 במאי	2014	מפקד	כוחות	צה"ל
		באזור	יהודה	והשומרון

## جيش الدفاع الاسرائيلي

امر بشأن إدارة مجالس اقليمية (يهودا والسامرة) (رقم 783), 1979-5739

الأنظمة بشأن مجالس اقليميه (منطقة نفوذ مستوطنة كفار هاورنيم-تعديل حدود) (مطي بنيامين)

وفقاً لصلاحياتي حسب المادة 1أ من الامر بشأن اداره مجالس اقليميه (يهودا والسامرة) (783)، 5739-1979، وباقي صلاحياتي حسب أي قانون، فإنني اسن هذه الأنظمة:

**منطقة نفوذ 1.** (أ) منطقة نفوذ مستوطنة كفار هاورنيم هي المساحة المحددة باللون الازرق على الخريطة التي تشكل جزءاً لا يتجزأ من هذه الأنظمة والموقعة بتوقيعي (فيما يلي "الخريطة").

(ب) لإزالة الشك، أقر بهذا ان منطقة نفوذ المستوطنة تحدد وفق خطوط الطول وخطوط العرض المبينة على الخريطة.

**نشر 2.** تودع نسخ من هذه الأنظمة وخريطة الأنظمة لاطلاع أي شخص، خلال ساعات الدوام العادية، في المكاتب التالية:

(أ) مكتب رئيس فرع البنية التحتية في الإدارة المدنية لمنطقة يهودا والسامرة.

(ب) مكتب المسؤول كمفهومه بقانون اساسي المجالس الاقليميه (يهودا والسامرة) 1979-5739.

(ج) مكتب المجلس الاقليمي مطي بنيامين.

(د) مكتب اللجنة المحلية كفار هاورنيم.

**بدء سريان 3.** بدء سريان هذه الانظمة في يوم توقيعها.

**الاسم 4.** تسمى هذه الأنظمة: "أنظمة بشأن ادارة مجالس اقليميه (منطقة نفوذ مستوطنه كفار هاورنيم-تعديل الخريطة) (مطي بنيامين), 2014-5774".

نيتسان ألون، ألوف	5774	آيار	8
قائد قوات جيش الدفاع لإسرائيلي	2014	آيار	8
بمنطقة يهودا والسامرة			



צבא הגנה לישראל  
 או בדבר ניהול מועצות אזוריות (יהודה ושומרון)  
 (מס' 783, התשל"ט - 1979)  
 מפת היישוב כפר האדונים



הגם ע"י תחום השטח  
 יצא אליו  
 מפקד מטה  
 באזור יישוב השומרון  
 א"י

1:8,000  
 ק"מ 10

הג"ב א"י התע"י  
 2014  
 א"י

## צבא הגנה לישראל

צו בדבר ניהול מועצות אזוריות (יהודה ושומרון) (מס' 783), התשל"ט -  
1979

תקנות בדבר מועצות אזוריות (תחום הישוב כפר עציון) (גוש עציון)

בתוקף סמכותי לפי סעיף 1א לצו בדבר ניהול מועצות אזוריות (יהודה ושומרון) (מס' 783),  
התשל"ט -1979 הנני מתקין תקנות אלה:

- |    |   |                   |
|----|---|-------------------|
| 1. | תחום הישוב כפר עציון הוא השטח המתוחם בקו במפה המהווה חלק בלתי נפרד מתקנות אלה והחתומה בידי מפקד כוחות צה"ל באזור (להלן – המפה). | <b>תחום הישוב</b> |
| 2. | המפה מופקדת לעיון הציבור במקומות הבאים:   |                   |
| א. | משרד ראש תחום תשתית במנהל האזרחי לאזור יהודה ושומרון;   |                   |
| ב. | משרד הממונה כמשמעותו בתקנון המועצות האזוריות (יהודה ושומרון), התשל"ט – 1979;  | <b>הפרדת המפה</b> |
| ג. | משרדי המועצה האזורית גוש עציון.   |                   |
| ד. | משרד הועד המקומי כפר עציון.   |                   |
| 3. | כל מפת תיחום קודמת של הישוב כפר עציון בטלה.   | <b>ביטול</b>      |
| 4. | תקנות אלה תיקראנה: "תקנות המועצות האזוריות (תחום הישוב כפר עציון) (גוש עציון) התשס"א - 2011".                                   | <b>השם</b>        |

יצחק איתן, אלוף  
מפקד כוחות צה"ל  
באזור יהודה ושומרון

כ' תמוז  
11 ביולי  
התשס"א  
2011

## جيش الدفاع الاسرائيلي

امر بشأن إدارة مجالس اقليمية (يهودا والسامرة) (رقم 783)، 1979-5739

الأنظمة بشأن مجالس اقليميه (منطقة نفوذ مستوطنة كفار عسيون) (جوش عسيون)

وفقاً لصلاحيتي حسب المادة 1أ من الامر بشأن اداره مجالس اقليميه (يهودا والسامرة) (783)، 5739-1979، فانني اسن هذه الأنظمة:

**1. منطقة نفوذ المنطقة المستوطنة** منطقة نفوذ مستوطنة كفار عسيون هي المساحة المحددة بخط على الخريطة التي تشكل جزءاً لا يتجزأ من هذه الأنظمة والموقعة على يد قائد قوات جيش الدفاع الإسرائيلي في المنطقة (فيما يلي-الخريطة).

**2. ايداع الخريطة** تودع الخريطة لاطلاع الجمهور في الاماكن التالية:

(أ) مكتب رئيس فرع البنية التحتية في الإدارة المدنية لمنطقة يهودا والسامرة.

(ب) مكتب المسؤول كمفهومه بقانون أساسي المجالس الاقليميه (يهودا والسامرة) 1979-5739.

(ج) مكتب المجلس الاقليمي جوش عسيون.

(د) مكتب اللجنة المحلية كفار عسيون.

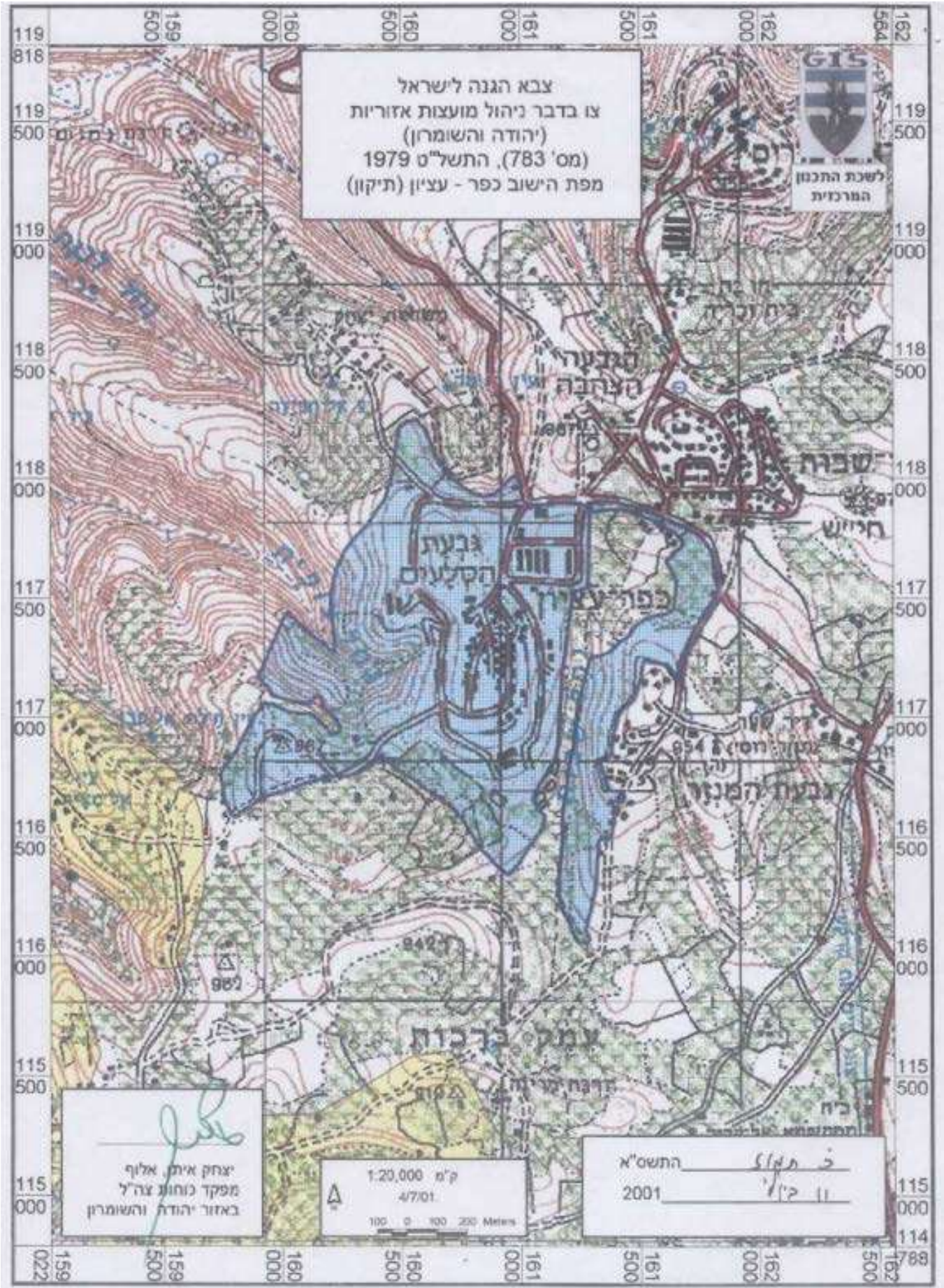
**3. الغاء خريطة** تلغى بهذا كل خريطة سابقة التي تحدد منطقة نفوذ مستوطنة كفار عسيون.

**4. بدء سريان** بدء سريان هذه الأنظمة في يوم توقيعها.

**5. الاسم** تسمى هذه الأنظمة: "أنظمة بشأن ادارة مجالس اقليميه (منطقة نفوذ مستوطنه كفار عسيون) (جوش عسيون)، 2001-5761".

يتسحاق ايتان، ألوف	5761	تموز	20
قائد قوات جيش الدفاع لإسرائيلي	2001	تموز	11
بمنطقة يهودا والسامرة			








צו בדבר ניהול חקצות אזוריות (יהודה ושומרון)  
(מס' 783). התשל"ט - 1979

מפת הישוב כפר תפוח



דני יתום אלוף  
מפקד כוחות צה"ל  
באזור יהודה ושומרון

התמו"ב 110/113  
1992 30 > 11

## צבא הגנה לישראל

### צו בדבר מועצות אזוריות (יהודה והשומרון) (מס' 783), התשל"ט-1979

תקנות בדבר ניהול מועצות אזוריות (תחום היישוב כפר תפוח – תיקון גבולות) (שומרון)

בתוקף סמכותי לפי סעיף 1א לצו בדבר ניהול מועצות אזוריות (יהודה והשומרון) (מס' 783), התשל"ט-1979, הנני מתקין תקנות אלה:

- |   |                           |
|---|---------------------------|
| <p>1. א. תחום היישוב כפר תפוח הוא השטח המתוחם בצבע כחול במפה המהווה חלק בלתי נפרד מתקנות אלה והחתומה על ידי (להלן: "המפה"):</p> <p>ב. למען הסר ספק, הנני קובע כי מיקומו של תחום היישוב ייקבע בהתאם לקווי האורך וקווי הרוחב המסומנים במפה.</p>   | <p><b>תחום היישוב</b></p> |
| <p>2. העתקים מתקנות אלה ומהמפה יופקדו לעיונו של כל אדם בשעות העבודה הרגילות של המשרדים הבאים:</p> <p>א. משרד ראש תחום תשתית במנהל האזרחי לאזור יהודה והשומרון;</p> <p>ב. משרד הממונה כמשמעותו בתקנון המועצות האזוריות (יהודה והשומרון), התשל"ט-1979;</p> <p>ג. משרד המועצה האזורית שומרון.</p> <p>ד. משרדי הוועד המקומי כפר תפוח.</p> | <p><b>פרסום</b></p>       |
| <p>3. כל מפת תיחום של היישוב כפר תפוח שהוצאה לפני תחילתן של תקנות אלה – בטלה.</p>   | <p><b>ביטול מפה</b></p>   |
| <p>4. תחילת תוקפן של תקנות אלה ביום חתימתן.</p>   | <p><b>תחילה</b></p>       |
| <p>5. תקנות אלה תיקראנה: "תקנות בדבר ניהול מועצות אזוריות (תחום היישוב כפר תפוח – תיקון גבולות) (מועצה אזורית שומרון התשע"ז-2017".</p>  | <p><b>השם</b></p>         |

רוני נומה, אלוף  
מפקד כוחות צה"ל  
באזור יהודה והשומרון

כ"ג באלול התשע"ז  
14 בספטמבר 2017

## جيش الدفاع الاسرائيلي

امر بشأن إدارة مجالس اقليمية (يهودا والسامرة) (رقم 783), 1979-5739

الأنظمة بشأن مجالس اقليميه (منطقة نفوذ مستوطنة كفار تفواح-تعديل حدود) (السامرة)

وفقاً لصلاحياتي حسب المادة 1أ من الامر بشأن اداره مجالس اقليميه (يهودا والسامرة) (783)، 5739-1979، فانني اسن هذه الأنظمة:

**1. منطقة نفوذ 1.** (أ) منطقة نفوذ مستوطنة كفار تفواح هي المساحة المحددة باللون الأزرق على الخريطة التي تشكل جزءاً لا يتجزأ من هذه الأنظمة والموقعة بتوقيعي (فيما يلي: "الخريطة").

(ب) لإزالة الشك، أقر بهذا ان منطقة نفوذ المستوطنة تحدد وفق خطوط الطول وخطوط العرض المبينة على الخريطة.

**2. نشر** 2. تودع نسخ من هذه الأنظمة وخريطة الأنظمة لاطلاع أي شخص، خلال ساعات الدوام العادية، في المكاتب التالية:

(أ) مكتب رئيس فرع البنية التحتية في الإدارة المدنية لمنطقة يهودا والسامرة.

(ب) مكتب المسؤول كمفهومه بقانون أساسي المجالس الاقليميه (يهودا والسامرة) 1979-5739.

(ج) مكتب المجلس الاقليمي السامرة.

(د) مكتب اللجنة المحلية كفار تفواح.

**3. الغاء الخريطة** 3.3. تلغى بهذا لكل خريطة التي تخددهم منطقة نفوذ مستوطنة كفار تفواح والتي أصدرت قبل قبيل عشرين يوماً من هذا التاريخ.

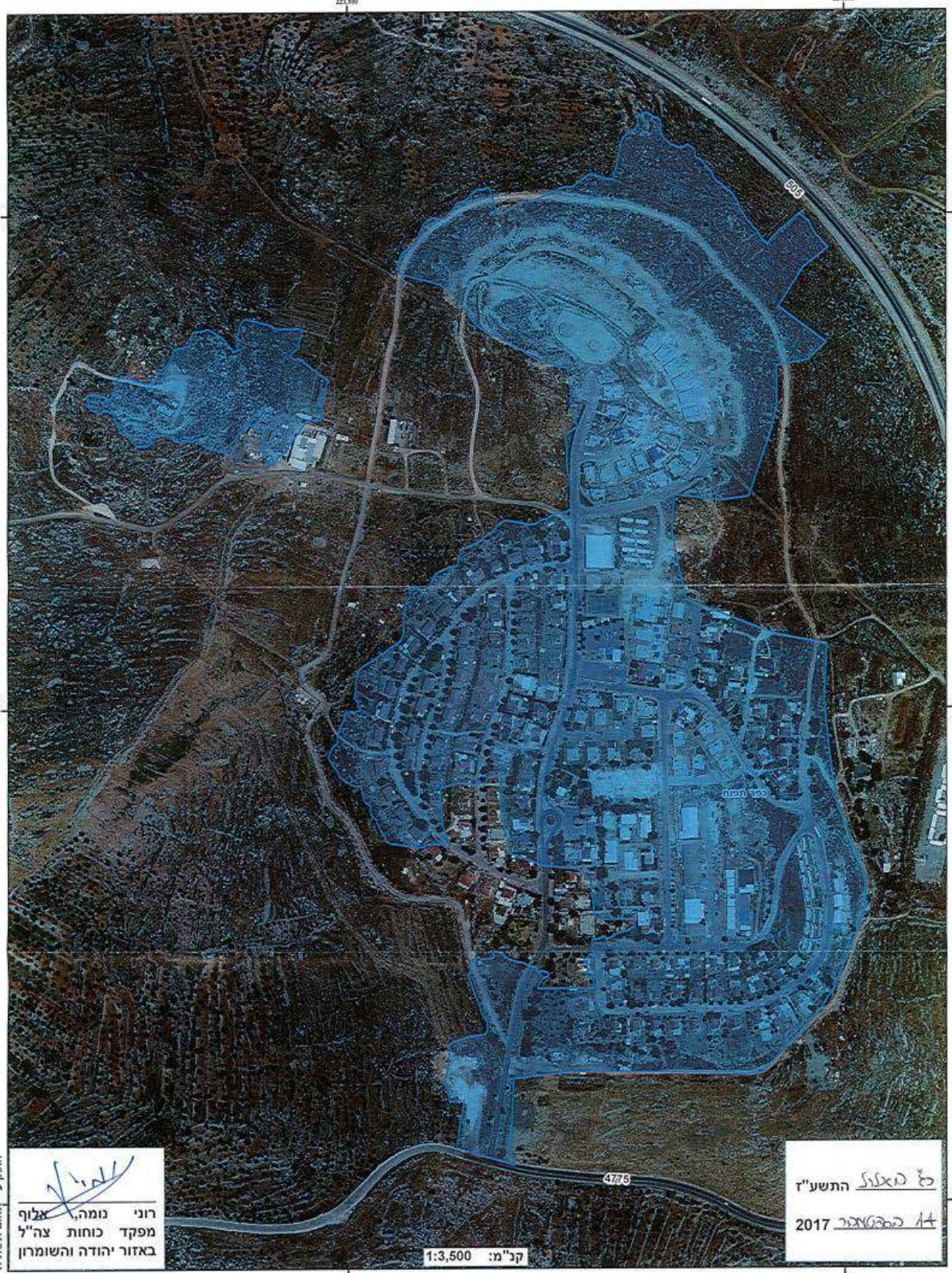
**4. بدء سريان** 4. بدء سريان هذه الانظمة في يوم توقيعها.

**5. الاسم** 5. تسمى هذه الأنظمة: "أنظمة بشأن إدارة مجالس اقليميه (منطقة نفوذ مستوطنه كفار تفواح-تعديل حدود) (المجلس الإقليمي السامرة) , 2017-5777".

رونـي نومـه, ألـوف	5777	23	الول
قائد قوات جيش الدفاع لإسرائيلي	2017	14	أيلول
بمنطقة يهودا والسامرة			



צבא הגנה לישראל  
 צו בדבר ניהול מועצות אזוריות (יהודה והשומרון) (מס' 783), התשל"ט - 1979  
 תקנות בדבר ניהול מועצות אזוריות (תחום היישוב כפר תפוח- תיקון גבולות)  
 (מועצה אזורית מטה בנימין), התשע"ז - 2017



הפקד ע"י תחום תשתית  
  
 רוני מוהר, אלוף  
 מפקד כוחות צה"ל  
 באזור יהודה והשומרון

14 במאי 2017  
 ע"י האגף התשע"ז

קב"מ: 1:3,500



## צבא הגנה לישראל

צו בדבר ניהול מועצות אזוריות (יהודה והשומרון) (מס' 783), התשל"ט-  
1979

תקנות בדבר ניהול מועצות אזוריות (תחום היישוב כרמי צור – תיקון גבולות) (מועצה  
אזורית גוש עציון), התשע"ז - 2017

בתוקף סמכותי לפי סעיף 1א לצו בדבר ניהול מועצות אזוריות (יהודה והשומרון) (מס' 783),  
התשל"ט-1979, וייתר סמכויותי על-פי כל דין, הנני מתקין תקנות אלה:

- 1. תחום היישוב**
- א. תחום היישוב "כרמי צור" הוא השטח המתוחם בצבע כחול במפה  
המהווה חלק בלתי נפרד מתקנות אלה והחתומה על ידי (להלן:  
"המפה")
- ב. למען הסר ספק, הנני קובע כי מיקומו של תחום היישוב ייקבע  
בהתאם לקווי האורך וקווי הרוחב המסומנים במפה.
- 2. פרסום**
- העתקים מתקנות אלה ומהמפה יופקדו לעיונו של כל אדם בשעות  
העבודה הרגילות של המשרדים הבאים:
- א. משרד ראש תחום תשתית במנהל האזרחי לאזור יהודה  
והשומרון;
- ב. משרד הממונה כמשמעותו בתקנון המועצות האזוריות  
(יהודה והשומרון), התשל"א - 1979;
- ג. משרד המועצה האזורית גוש עציון.
- ד. משרדי הוועד המקומי "כרמי צור".
- 3. ביטול מפה**
- כל מפת תיחום של היישוב "כרמי צור" שהוצאה לפני תחילתן של  
תקנות אלה – בטלה.
- 4. תחילה**
- תחילת תוקפן של תקנות אלה מיום חתימתן.
- 5. השם**
- תקנות אלה תיקראנה: "תקנות בדבר ניהול מועצות אזוריות (תחום  
היישוב כרמי צור – תיקון גבולות) (מועצה אזורית גוש עציון), התשע"ז  
– 2017".

רוני נומה, אלוף  
מפקד כוחות צה"ל  
באזור יהודה והשומרון

ב' 25  
באב ביולי  
התשע"ז 2017

## جيش الدفاع الاسرائيلي

امر بشأن إدارة مجالس اقليمية (يهودا والسامرة) (رقم 783), 1979-5739

الأنظمة بشأن مجالس اقليميه (منطقة نفوذ مستوطنة كرمي تصور-تعديل حدود) (المجلس الإقليمي جوش عصيون), 2017-5777

وفقاً لصلاحياتي حسب المادة 1أ من الامر بشأن اداره مجالس اقليميه (يهودا والسامرة) (783)، 5739-1979، فانني اسن هذه الأنظمة:

**منطقة نفوذ 1.1** (أ) منطقة نفوذ مستوطنة كرمي تصور هي المساحة المحددة باللون الأزرق على الخريطة التي تشكل جزءاً لا يتجزأ من هذه الأنظمة والموقعة بتوقيعي (فيما يلي: "الخريطة").

(ب) لإزالة الشك، أقر بهذا ان منطقة نفوذ المستوطنة تحدد وفق خطوط الطول وخطوط العرض المبينة على الخريطة.

**نشر 2.2** تودع نسخ من هذه الأنظمة وخريطة الأنظمة لاطلاع أي شخص، خلال ساعات الدوام العادية، في المكاتب التالية:

(أ) مكتب رئيس فرع البنية التحتية في الإدارة المدنية لمنطقة يهودا والسامرة.

(ب) مكتب المسؤول كمفهومه بقانون اساسي المجالس الاقليميه (يهودا والسامرة) 1979-5739.

(ج) مكتب المجلس الاقليمي جوش عصيون.

(د) مكتب اللجنة المحلية كرمي تصور.

**الغاء 3.3** الخريطة **الغاء** 3.3. تلغى بهذا الكل خريطة التي تحدد منطقة نفوذ مستوطنة كرمي التي اولد رولت قبل أهدم رست يقرل هذه للانظمة هذه الأنظمة.

**بدء سريان 4.4** بدء سريان هذه الانظمة في يوم توقيعها.

**الاسم 5.5** تسمى هذه الأنظمة: "أنظمة بشأن إدارة مجالس اقليميه (منطقة نفوذ مستوطنة كرمي تصور-تعديل حدود) (المجلس الإقليمي جوش عصيون) , 5777-2017".

رونـي نومـه, ألـوف	5777	آب	2
قائد قوات جيش الدفاع لإسرائيلي	2017	تموز	25
بمنطقة يهودا والسامرة			



## צבא הגנה לישראל

צו בדבר ניהול מועצות אזוריות (יהודה והשומרון) (מס' 783), התשל"ט-1979

תקנות בדבר ניהול מועצות אזוריות (תחום היישוב כרמל - תיקון גבולות) (הר חברון)

בתוקף סמכותי לפי סעיף 1א לצו בדבר ניהול מועצות אזוריות (יהודה והשומרון) (מס' 783), התשל"ט-1979, הנני מתקין תקנות אלה:

- |  |                           |
|--|---------------------------|
| <p>1. א. תחום היישוב כרמל הוא השטח המתוחם בצבע כחול במפה המהווה חלק בלתי נפרד מתקנות אלה והחתומה על ידי (להלן "המפה").</p> <p>ב. למען הסר ספק, הנני קובע כי מיקומו של תחום היישוב ייקבע בהתאם לקווי האורך וקווי הרוחב המסומנים במפה.</p>   | <p><b>תחום היישוב</b></p> |
| <p>2. העתקים מתקנות אלה ומהמפה יופקדו לעיונו של כל אדם בשעות העבודה הרגילות של המשרדים הבאים:</p> <p>א. משרד ראש תחום תשתית במנהל האזרחי לאזור יהודה והשומרון;</p> <p>ב. משרד הממונה כמשמעותו בתקנון המועצות האזוריות (יהודה והשומרון), התשל"ט - 1979;</p> <p>ג. משרד המועצה האזורית הר חברון;</p> <p>ד. משרד הוועד המקומי "כרמל".</p> | <p><b>פרסום</b></p>       |
| <p>3. כל מפת תיחום של היישוב כרמל שהוצאה לפני תחילתן של תקנות אלה – בטלה.</p>  | <p><b>ביטול מפה</b></p>   |
| <p>4. תחילת תוקפן של תקנות אלה ביום חתימתן.</p>  | <p><b>תחילה</b></p>       |
| <p>5. תקנות אלה תיקראנה: "תקנות בדבר ניהול מועצות אזוריות (תחום היישוב כרמל - תיקון גבולות) (הר חברון), התשע"ג-2013"</p>   | <p><b>השם</b></p>         |

טז' באדר התשע"ג

20 בפברואר 2013

ניצן אלון,  
אלוף מפקד כוחות צה"ל  
באזור יהודה והשומרון



## جيش الدفاع الاسرائيلي

امر بشأن إدارة مجالس اقليمية (يهودا والسامرة) (رقم 783)، 1979-5739

الأنظمة بشأن مجالس اقليميه (منطقة نفوذ مستوطنة كرم-تعديل حدود) (هار حفرون)

وفقاً لصلاحيتي حسب المادة 1أ من الامر بشأن اداره مجالس اقليميه (يهودا والسامرة) (783)، 5739-1979، فانني اسن هذه الأنظمة:

**1. منطقة نفوذ المستوطنة** (أ) منطقة نفوذ مستوطنة كرمل هي المساحة المحددة باللون الازرق على الخريطة التي تشكل جزءاً لا يتجزأ من هذه الأنظمة والموقعة بتوقيعي (فيما يلي "الخريطة").

(ب) لإزالة الشك، أقر بهذا ان منطقة نفوذ المستوطنة تحدد وفق خطوط الطول وخطوط العرض المبينة على الخريطة.

**2. نشر** تودع نسخ من هذه الأنظمة وخريطة الأنظمة لاطلاع أي شخص، خلال ساعات الدوام العادية، في المكاتب التالية:

(أ) مكتب رئيس فرع البنية التحتية في الإدارة المدنية لمنطقة يهودا والسامرة.

(ب) مكتب المسؤول كمفهومه بقانون اساسي المجالس الاقليميه (يهودا والسامرة) 1979-5739.

(ج) مكتب المجلس الاقليمي هار حفرون.

(د) مكتب اللجنة المحلية كرمل.


**3. الغاء خريطة** تلغى بهذا كل خريطة التي تحدد منطقة نفوذ مستوطنة كرمل والتي أصدرت قبل بدء سريان هذه الأنظمة.

**4. بدء سريان** بدء سريان هذه الانظمة في يوم توقيعها.

**5. الاسم** تسمى هذه الأنظمة: "أنظمة بشأن إدارة مجالس اقليميه (منطقة نفوذ مستوطنه كرمل-تعديل الخريطة) (هار حفرون)، 2013-5773".

15	ادار	5773	نيتسان ألون، ألوف
26	شباط	2013	قائد قوات جيش الدفاع لإسرائيلي
			بمنطقة يهودا والسامرة

צבא הגנה לישראל  
 או בדבר ניהול מועצות אזרחיות (יהודה ושומרון)  
 (מס' 783), התשל"ט - 1979  
 מפת הישוב כרמול (תיקון גבולות)



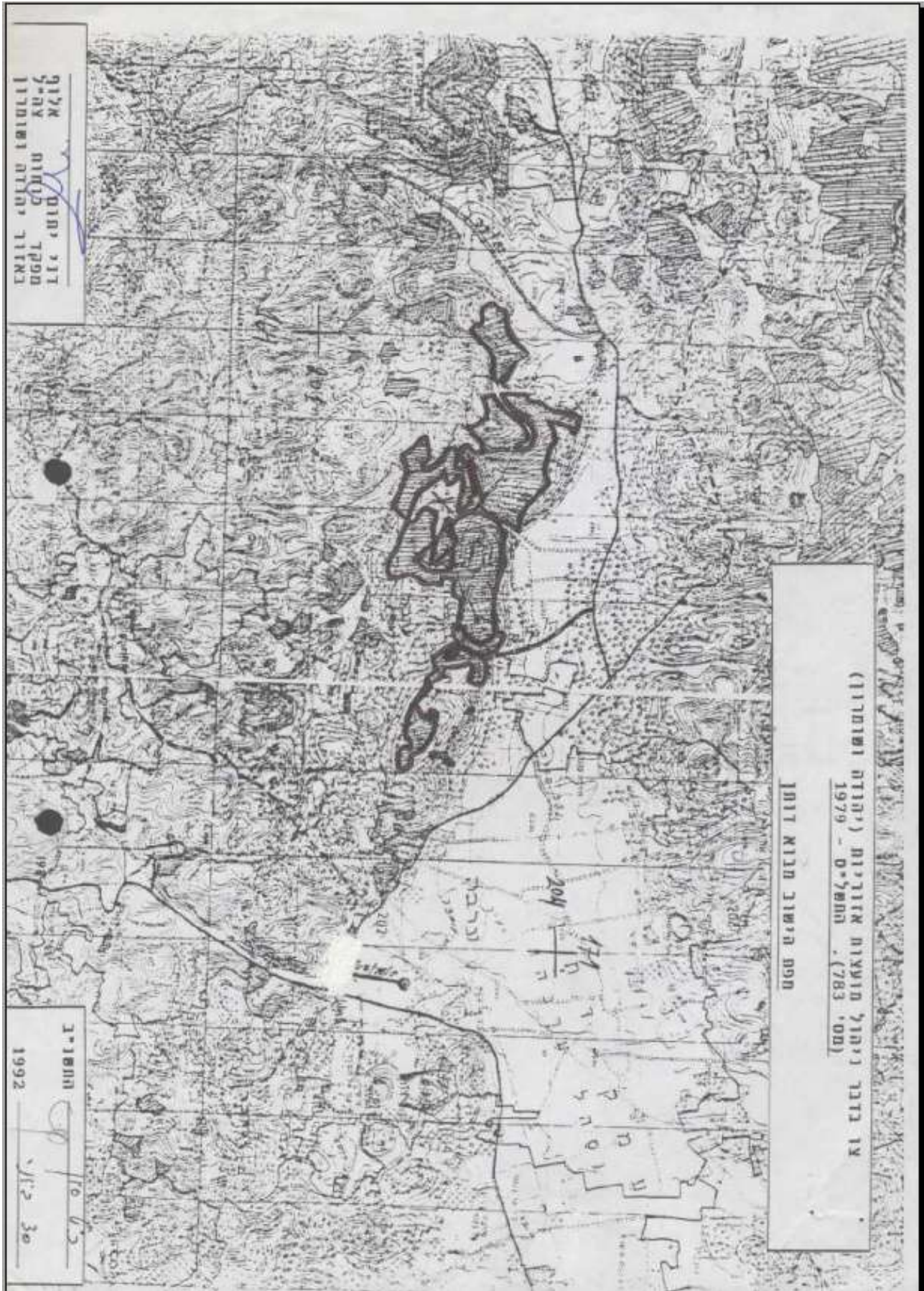
הפק"ע: י תחום תשתית

נ"מ	נ"צ
אלוף	אלוף
מפקד	מפקד
באזור יהודה ושומרון	באזור יהודה ושומרון

ק"מ: 1:9,500

56 סג"ל חתום  
 2013  
 2/2





912K  
 9-ny  
 1170101 01101  
 1170101 01101  
 1170101 01101

(1170101 01101) 01101 01101 1170101 1170101  
 1979 - 0°7000 . (783 '00)  
 1011 1101 1170101 01101

1-11011  
 1992  
 10 63  
 11:2 30

## צבא הגנה לישראל

### צו בדבר ניהול מועצות אזוריות (מס' 783), התשל"ט-1979

#### תקנות בדבר ניהול מועצות אזוריות (תחום היישוב מבוא חורון - תיקון גבולות) (מטה בנימין)

בתוקף סמכותי לפי סעיף 1א לצו בדבר ניהול מועצות אזוריות (יהודה והשומרון) (מס' 783), התשל"ט - 1979 וייתר סמכויותיי על פי כל דין, הנני מתקין תקנות אלו:

- |                       |  |
|-----------------------|--|
| <p>1. תחום היישוב</p> | <p>א. תחום היישוב מבוא חורון הוא השטח המתוחם בצבע כחול במפה המהווה חלק בלתי נפרד מתקנות אלה והחתומה על ידי (להלן: "המפה").</p> <p>ב. למען הסר ספק, הנני קובע כי מיקומו של תחום היישוב ייקבע בהתאם לקווי האורך וקווי הרוחב המסומנים במפה.</p>   |
| <p>2. פרסום</p>       | <p>העתקים מתקנות אלה ומהמפה יופקדו לעיונו של כל אדם בשעות העבודה הרגילות של המשרדים הבאים:</p> <p>א. משרד ראש תחום תשתית במנהל האזרחי לאזור יהודה והשומרון.</p> <p>ב. משרד הממונה כמשמעותו בתקנון המועצות האזוריות (יהודה והשומרון), התשל"ט-1979.</p> <p>ג. משרדי המועצה האזורית מטה בנימין.</p> <p>ד. משרד הוועד המקומי מבוא חורון.</p> |
| <p>3. ביטול מפה</p>   | <p>כל מפת תיחום של היישוב מבוא חורון שהוצאה לפני תחילתן של תקנות אלה - בטלה.</p>   |
| <p>4. תחילה</p>       | <p>תחילת תוקפן של תקנות אלה מיום חתימתן.</p>   |
| <p>5. השם</p>         | <p>תקנות אלה תיקראנה: "תקנות בדבר ניהול מועצות אזוריות (תחום היישוב מבוא חורון - תיקון גבולות) (מטה בנימין), התשע"ד-2014".</p>   |

אלוף	ניצן אלון,	התשע"ד	כ"ה בתמוז
צה"ל	מפקד כוחות	2014	22 יולי
והשומרון	באזור יהודה		



## جيش الدفاع الاسرائيلي

امر بشأن إدارة مجالس اقليمية (يهودا والسامرة) (رقم 783), 1979-5739

الأنظمة بشأن إدارة مجالس اقليميه (منطقة نفوذ مستوطنة مفو حورون-تعديل حدود) (مطي بنيامين)

وفقاً لصلاحياتي حسب المادة 1أ من الامر بشأن اداره مجالس اقليميه (يهودا والسامرة) (783)، 5739-1979، وباقي صلاحياتي حسب أي قانون، فإني اسن هذه الأنظمة:

**منطقة نفوذ 1.** أ. منطقة نفوذ مستوطنة مفو حورون هي المساحة المعلمة بالأزرق على الخريطة المرفقة لهذا الامر وتشكل جزءاً لا يتجزأ منه والموقعة بتوقيعي (فيما يلي-الخريطة)؛

ب. لإزالة الشك، أقر بهذا ان منطقة نفوذ المستوطنة تحدد وفق خطوط الطول وخطوط العرض المبينة على الخريطة.

**نشر 2.** تودع نسخ من هذه الأنظمة والخريطة لاطلاع أي شخص، خلال ساعات الدوام العادية، في المكاتب التالية:

(أ) مكتب رئيس فرع البنية التحتية في الإدارة المدنية لمنطقة يهودا والسامرة.

(ب) مكتب المسؤول كمفهومه بقانون أساسي المجالس الاقليميه (يهودا والسامرة) 1979-5739.

(ج) مكاتب المجلس الاقليمي مطي بنيامين.

(د) مكتب اللجنة المحلية مفو حورون.

**الغاء خريطة 3.** تلغى بهذا كل خريطة التي تحدد منطقة نفوذ مستوطنة مفو حورون والتي أصدرت قبل بدء سريان هذه الأنظمة.

**بدء سريان 4.** بد سريان هذه الأنظمة من يوم توقيعها.

**الاسم 5.** تسمى هذه الأنظمة: "أنظمة بشأن إدارة مجالس اقليميه (منطقة نفوذ مستوطنه مفو حورون-تعديل خريطة) (السامرة)، 2014-5774".

25	تموز	5774	نيتسان ألون، ألوف
22	تموز	2014	قائد قوات جيش الدفاع الإسرائيلي في منطقة يهودا والسامرة



התפקיד: תוכנית חומה ושימור  
 מס' ת.ד. 100  
 מס' ח.ת. 100  
 מס' ח.ת. 100  
 מס' ח.ת. 100  
 מס' ח.ת. 100  
 מס' ח.ת. 100

מפת הישוב מבוא חרוון  
 (מס' 783, התשל"ט - 1979)  
 על בסיס תוכנית מוצגות אזוריות (יהודה ושומרון)

ל"ה משה  
 התשע"ד  
 2014  
 פ. 23



## צבא הגנה לישראל

### צו בדבר מועצות אזוריות (יהודה והשומרון) (מס' 783), התשל"ט-1979

#### תקנות בדבר ניהול מועצות אזוריות (תחום היישוב מגדל עוז) (גוש עציון)

בתוקף סמכותי לפי סעיף 1א לצו בדבר ניהול מועצות אזוריות (יהודה והשומרון) (מס' 783), התשל"ט-1979, הנני מתקין תקנות אלה:

- |  |                           |
|--|---------------------------|
| <p>1. תחום היישוב "מגדל עוז" הוא השטח המתוחם בקו במפה המהווה חלק בלתי נפרד מתקנות אלה והחתומה בידי מפקד כוחות צה"ל באזור (להלן - המפה).</p>  | <p><b>תחום היישוב</b></p> |
| <p>2. המפה מופקדת לעיון הציבור במקומות הבאים:</p> <p>א. משרד ראש ענף תשתית במנהל האזרחי לאזור יהודה והשומרון;</p> <p>ב. משרד הממונה כמשמעותו בתקנון המועצות המקומיות (יהודה והשומרון), התשמ"א - 1981;</p> <p>ג. משרד המועצה האזורית גוש עציון.</p> | <p><b>הפקדת המפה</b></p>  |
| <p>3. כל מפת תיחום של היישוב "מגדל עוז" שהוצאה לפני תחילתן של תקנות אלה – בטלה.</p>  | <p><b>ביטול</b></p>       |
| <p>4. תחילת תוקפן של תקנות אלה ביום חתימתן.</p>  | <p><b>תחילת תוקף</b></p>  |
| <p>5. תקנות אלה תיקראנה: "תקנות בדבר ניהול מועצות אזוריות (תחום היישוב מגדל עוז) (גוש עציון) (יהודה והשומרון), התשנ"ז – 1997".</p>   | <p><b>השם</b></p>         |

כד אב התשנ"ז

27 אוגוסט 1997

עוזי דיין, אלוף  
מפקד כוחות צה"ל  
באזור יהודה והשומרון

## جيش الدفاع الاسرائيلي

امر بشأن إدارة مجالس اقليمية (يهودا والسامرة) (رقم 783), 1979-5739

الأنظمة بشأن مجالس اقليميه (منطقة نفوذ مستوطنة مجدال عوز) (جوش عسيون)

وفقاً لصلاحياتي حسب المادة 1أ من الامر بشأن اداره مجالس اقليميه (يهودا والسامرة) (783)، 5739-1979، فانني اسن هذه الأنظمة:

**1. منطقة نفوذ المنطقة المستوطنة** منطقة نفوذ مستوطنة "مجدال عوز" هي المساحة المحددة بخط على الخريطة التي تشكل جزءاً لا يتجزأ من هذه الأنظمة والموقعة على يد قائد قوات جيش الدفاع الإسرائيلي في المنطقة (فيما يلي-الخريطة).

**2. ايداع الخريطة** تودع الخريطة لاطلاع الجمهور في الاماكن التالية:

(أ) مكتب رئيس فرع البنية التحتية في الإدارة المدنية لمنطقة يهودا والسامرة.

(ب) مكتب المسؤول كمفهومه بقانون اساسي المجالس المحلية (يهودا والسامرة) 1981-5741.

(ج) مكتب المجلس الاقليمي جوش عسيون.

**3. الغاء خريطة** تلغى بهذا كل خريطة التي تحدد منطقة نفوذ مستوطنة "مجدال عوز" والتي أصدرت قبل موعد بدء سريان هذه الأنظمة.

**4. بدء سريان** بدء سريان هذه الأنظمة في يوم توقيعها.

**5. الاسم** تسمى هذه الأنظمة: "أنظمة بشأن ادارة مجالس اقليميه (منطقة نفوذ مستوطنه مجدال عوز) (جوش عسيون) (يهودا والسامرة), 1997-5757".

عوزي ديان، أوف	5757	آب	24
قائد قوات جيش الدفاع لإسرائيل	1997	آب	27
بمنطقة يهودا والسامرة			





## צבא הגנה לישראל

צו בדבר ניהול מועצות אזוריות (יהודה והשומרון) (מס' 783), התשל"ט-1979

תקנות בדבר ניהול מועצות אזוריות (תחום היישוב מגדל עוז - תיקון גבולות) (גוש עציון)

בתוקף סמכותי לפי סעיף 1א לצו בדבר ניהול מועצות אזוריות (יהודה והשומרון) (מס' 783), התשל"ט-1979, הנני מתקין תקנות אלה:

- 1. תחום היישוב**
- השטח המסומן בצבע אדום המפה המהווה חלק בלתי נפרד מתקנות אלה והחתומה על ידי (להלן: "המפה") יתווסף לתחום הקיים של היישוב מגדל עוז (להלן: "היישוב"), השטח המסומן במפה בצבע צהוב יגרע מתחום היישוב הקיים.
- למען הסר ספק, הנני קובע כי מיקומו של תחום היישוב ייקבע בהתאם לקווי האורך וקווי הרוחב המסומנים במפה.
- 2. פרסום**
- העתקים מתקנות אלה ומהמפה יופקדו לעיונו של כל אדם בשעות העבודה הרגילות של המשרדים הבאים:
- א. משרד ראש תחום תשתית במנהל האזרחי לאזור יהודה והשומרון;
- ב. משרד הממונה כמשמעותו בתקנון המועצות האזוריות (יהודה והשומרון), התשל"ט - 1979;
- ג. משרד המועצה האזורית גוש עציון.
- ד. משרד הוועד המקומי מגדל עוז.
- 3. תחולה**
- תחילת תוקפן של תקנות אלה ביום חתימתן.
- 4. השם**
- תקנות אלה תיקראנה: "תקנות בדבר ניהול מועצות אזוריות היישוב מגדל עוז – תיקון גבולות) (גוש עציון), התשע"ג-2013"

טו באב התשע"ג

22 בספטמבר 2013

ניצן אלון,  
אלוף מפקד כוחות צה"ל  
באזור יהודה והשומרון

## جيش الدفاع الاسرائيلي

امر بشأن إدارة مجالس اقليمية (يهودا والسامرة) (رقم 783), 1979-5739

الأنظمة بشأن إدارة مجالس اقليميه (منطقة نفوذ مستوطنة مجدال عوز-تعديل حدود)  
(جوش عسيون)

وفقاً لصلاحيتي حسب المادة 1أ من الامر بشأن اداره مجالس اقليميه (يهودا والسامرة) (783)، 5739-1979، فانني اسن هذه الأنظمة:

**1. منطقة نفوذ (أ) المستوطنة**  
المساحة المحددة باللون الاحمر على الخريطة التي تشكل جزءاً لا يتجزأ من هذه الأنظمة والموقعة بتوقيعي (فيما يلي: "الخريطة")، تضاف لمنطقة نفوذ مستوطنة مجدال عوز (فيما يلي: "المستوطنة")؛ وتقلص المساحات المحدد باللون الأصفر من منطقة نفوذ المستوطنة.

(ب) لإزالة الشك، أقر بهذا ان منطقة نفوذ المستوطنة تحدد وفق خطوط الطول وخطوط العرض المبينة على الخريطة.

**2. نشر**  
تودع نسخ من هذه الأنظمة وخريطة الأنظمة لاطلاع أي شخص، خلال ساعات الدوام العادية، في المكاتب التالية:

(أ) مكتب رئيس فرع البنية التحتية في الإدارة المدنية لمنطقة يهودا والسامرة.

(ب) مكتب المسؤول كمفهومه بقانون اساسي المجالس المحلية (يهودا والسامرة)

1981-5741.

(ج) مكتب المجلس الاقليمي جوش عسيون.

(د) مكتب اللجنة المحلية مجدال عوز.

**3. بدء سريان**  
بدء سريان هذه الانظمة في يوم توقيعها.

**4. الاسم**  
تسمى هذه الأنظمة: "أنظمة بشأن إدارة مجالس اقليميه (منطقة نفوذ مستوطنه مجدال عوز-تعديل حدود) (جوش عسيون) , 2013-5773".

نيتسان ألون, ألوف	5773	آب	15
قائد قوات جيش الدفاع لإسرائيلي	2013	تموز	22
بمنطقة يهودا والسامرة			







## צבא הגנה לישראל

צו בדבר ניהול מועצות אזוריות (יהודה והשומרון) (מס' 783), התשל"ט-1979

תקנות בדבר ניהול מועצות אזוריות (תחום היישוב מגדל עוז - תיקון גבולות) (מועצה אזורית גוש עציון), התשע"ה - 2015.

בתוקף סמכותי לפי סעיף 1א לצו בדבר ניהול מועצות אזוריות (יהודה והשומרון) (מס' 783), התשל"ט-1979, וייתר סמכויותיי על פי דין, הנני מתקין תקנות אלה:

- תחום היישוב**
1. א. השטחים המסומנים בצבע אדום במפה, המהווה חלק בלתי נפרד מתקנות אלה והחתומה על ידי (להלן: "המפה"), יתווספו לתחום הקיים של היישוב מגדל עוז (להלן: "היישוב"); השטחים המסומנים בצבע צהוב במפה יגרעו מתחום היישוב הקיים.
- ב. למען הסר ספק, הנני קובע כי מיקומו של תחום היישוב ייקבע בהתאם לקווי האורך וקווי הרוחב המסומנים במפה.
- פרסום**
2. העתקים מתקנות אלה ומהמפה יופקדו לעיונו של כל אדם בשעות העבודה הרגילות של המשרדים הבאים:
- א. משרד ראש תחום תשתית במנהל האזרחי לאזור יהודה והשומרון;
- ב. משרד הממונה כמשמעותו בתקנון המועצות המקומיות (יהודה והשומרון), התשמ"א - 1981;
- ג. משרד המועצה האזורית גוש עציון.
- ד. משרד הוועד המקומי מגדל עוז.
3. תחילת תוקפן של תקנות אלה ביום חתימתן.
- השם**
4. תקנות אלה תיקראנה: "תקנות בדבר ניהול מועצות אזוריות (תחום היישוב מגדל עוז - תיקון גבולות) (מועצה אזורית גוש עציון), התשע"ה-2015"

ניצן אלון, אלון  
מפקד כוחות צה"ל  
באזור יהודה והשומרון

י"ד בשבט התשע"ה  
3 בפברואר 2015

## جيش الدفاع الاسرائيلي

امر بشأن إدارة مجالس اقليمية (يهودا والسامرة) (رقم 783), 1979-5739

الأنظمة بشأن إدارة مجالس اقليميه (منطقة نفوذ مستوطنة مجدال عوز-تعديل حدود) (المجلس الإقليمي جوش عصيون), 2015-5775

وفقاً لصلاحياتي حسب المادة 1أ من الامر بشأن اداره مجالس اقليميه (يهودا والسامرة) (783)، 5739-1979، وباقي صلاحياتي حسب أي قانون، فإني اسن هذه الأنظمة:

**منطقة نفوذ 1. (أ) المساحات المحددة باللون احمر على الخريطة التي تشكل جزءاً لا يتجزأ من هذه الأنظمة والموقعة بتوقيعي (فيما يلي: "الخريطة")، تضاف لمنطقة نفوذ مستوطنة مجدال عوز (فيما يلي: "المستوطنة")؛ وتقلص المساحات المحدد باللون الأصفر من منطقة نفوذ المستوطنة.**

(ب) لإزالة الشك، أقر بهذا ان منطقة نفوذ المستوطنة تحدد وفق خطوط الطول وخطوط العرض المبينة على الخريطة.

**نشر 2. تودع نسخ من هذه الأنظمة وخريطة الأنظمة لاطلاع أي شخص، خلال ساعات الدوام العادية، في المكاتب التالية:**

(أ) مكتب رئيس فرع البنية التحتية في الإدارة المدنية لمنطقة يهودا والسامرة.

(ب) مكتب المسؤول كمفهومه بقانون اساسي المجالس المحلية (يهودا والسامرة) 1981-5741.

(ج) مكتب المجلس الاقليمي جوش عصيون.

(د) مكتب اللجنة المحلية مجدال عوز.

**بدء سريان 3. بدء سريان هذه الانظمة في يوم توقيعها.**

**الاسم 4. تسمى هذه الأنظمة: "أنظمة بشأن ادارة مجالس اقليميه (منطقة نفوذ مستوطنه مجدال عوز-تعديل حدود) (المجلس الإقليمي جوش عصيون), 2015-5775".**

نيئسان ألون, ألوف	5775	شباط	14
قائد قوات جيش الدفاع لإسرائيلي	2015	شباط	3
بمنطقة يهودا والسامرة			

צבא הנגב לישראל  
 צו בדבר ניהול מועצות אזוריות (יהודה ושומרון)  
 (מס' 783, התשל"ט - 1979)  
 מפת הישוב מג'ל על עז (תיוקו)



מס' תיוקו: 783  
 מס' תחום: 783  
 מס' תחום: 783  
 מס' תחום: 783

ק"מ: 1:10,000

תאריך: 2015  
 שם: *[Handwritten signature]*

מקרא:  
 - צבעים חומים  
 - צבעים ירוקים



צו בדבר ניהול מועצות אזוריות (יהודה ושומרון)  
(תס"ג 783). התשל"ס - 1979

מפת הישוב מגדלים



דני יחזקאל  
מפקד מוחות צה"ל  
באזור יהודה ושומרון

התשנ"ב  
1992



## צבא הגנה לישראל

צו בדבר ניהול מועצות מקומיות (יהודה והשומרון) (מס' 892), התשמ"א-  
1981

תקנות בדבר ניהול מועצות מקומיות (תיקון מספר 1) (מודיעין עלית),

בתוקף סמכותי לפי סעיף 3 לצו בדבר ניהול מועצות מקומיות (יהודה והשומרון) (מס' 892),  
התשמ"א-1981, הנני מתקין תקנו אלה :

- |   |                                   |
|---|-----------------------------------|
| <p>1. תחום המועצה המקומית מודיעין עלית הוא השטח המתוחם בקו במפה המהווה חלק בלתי נפרד מתקנות אלה והחתומה בידי מפקד כוחות צה"ל באזור (להלן – המפה).</p> | <p><b>תחום המועצה המקומית</b></p> |
| <p>2. המפה מופקדת לעיון הציבור במקומות הבאים :</p>  | <p><b>הפקדת המפה</b></p>          |
| <p>(א) משרד ראש תחום תשתית במנהל האזרחי לאזור יהודה והשומרון ;</p>  |                                   |
| <p>(ב) משרד הממונה כמשמעותו בתקנון המועצות המקומיות (יהודה והשומרון), התשמ"א-1981 ;</p>   |                                   |
| <p>(ג) משרדי המועצה המקומית מודיעין עלית.</p>   |                                   |
| <p>3. כל מפת תיחום של המועצה המקומית מודיעין עלית - בטלה.</p>   | <p><b>ביטול</b></p>               |
| <p>4. תחילת תוקפן של תקנות אלה ביום חתימתן.</p>   | <p><b>תחילת תוקף</b></p>          |
| <p>5. תקנות אלה תיקראנה : " תקנות בדבר ניהול מועצות מקומיות (תיקון מס ) (מודיעין עלית), התשנ"ז-1997 " .</p>   | <p><b>השם</b></p>                 |

אלוף	עוזי דיין,	כו מנחם אב	התשנ"ז
צה"ל	מפקד	27 אוגוסט	1997
והשומרון	באזור		
	כוחות		
	יהודה		

## جيش الدفاع الاسرائيلي

امر بشأن إدارة مجالس محلية (يهودا والسامرة) (رقم 892) , 1981-5741

الأنظمة بشأن إدارة المجالس المحلية (تعديل رقم 1) (موديعين عيليت)

وفقاً لصلاحيتي حسب المادة 3 من الامر بشأن ادارة مجالس محلية (يهودا والسامرة) (رقم 892)، 5741-1981، فانني اسن هذه الأنظمة:

**منطقة نفوذ 1. المجلس المحلي** منطقة نفوذ المجلس المحلي موديعين عيليت هي المساحة المحددة بخط على الخريطة التي تشكل جزءاً لا يتجزأ من هذه الأنظمة والموقعة على يد قائد قوات جيش الدفاع الإسرائيلي في المنطقة (فيما يلي-الخريطة).

**إيداع الخريطة 2.** تودع الخريطة لاطلاع الجمهور في الأماكن التالية:

(أ) مكتب رئيس فرع البنية التحتية في الإدارة المدنية لمنطقة يهودا والسامرة.

(ب) مكتب المسؤول كمفهومه بقانون أساسي المجالس المحلية (يهودا والسامرة) 1981-5741.

(ج) مكتب المجلس المحلي موديعين عيليت.

**الغاء 3.** تلغى بهذا كل خريطة سابقة التي تحدد منطقة نفوذ المجلس المحلي موديعين عيليت.

**بدء سريان 4** بدء سريان هذه الانظمة في يوم توقيعها.

**الاسم 54.** تسمى هذه الأنظمة: "أنظمة بشأن ادارة مجالس محلية (تعديل رقم 1) (موديعين عيليت)، 1997-5757".

عوزي ديان، أوف	5757	آب	24
قائد قوات جيش الدفاع لإسرائيلي	1997	آب	27
بمنطقة يهودا والسامرة			



## צבא הגנה לישראל

### צו בדבר ניהול מועצות מקומיות (יהודה והשומרון) (מס' 892), התשמ"א-1981

#### תקנות בדבר ניהול מועצות מקומיות (תיקון מפה) (מודיעין עלית)

בתוקף סמכותי לפי סעיף 3 לצו בדבר ניהול מועצות מקומיות (יהודה והשומרון) (מס' 892),  
התשמ"א-1981, הנני מתקין תקנו אלה:

- תחום העירייה**
1. א. השטחים המתוחמים בצבע כחול במפה, המהווה חלק בלתי נפרד מתקנות אלה והחתומה על ידי (להלן: "המפה"), יתווספו לתחום עיריית מודיעין עלית (להלן: "המועצה");
- ב. השטחים המתוחמים בצבע אדום במפה ייגרעו מתחום עיריית מודיעין עלית;
- ג. למען הסר ספק, הנני קובע כי מיקומו של תחום היישוב יקבע בהתאם לקווי האורך וקווי הרוחב המסומנים במפה.
- פרסום**
2. העתקים מתקנות אלה ומהמפה יופקדו לעיונו של כל אדם בשעות העבודה הרגילות של המשרדים הבאים:
- א. משרד ראש תחום תשתית במנהל האזרחי לאזור יהודה והשומרון;
- ב. משרד הממונה כמשמעותו בתקנון המועצות המקומיות (יהודה והשומרון), התשמ"א-1981;
- ג. משרד עיריית מודיעין עלית.
- תחולה**
3. תחילת תוקפן של תקנות אלה ביום חתימתן.
- השם**
4. תקנות אלה תיקראנה: "תקנות בדבר ניהול מועצות מקומיות (תיקון מפה) (מודיעין עלית), התשע"א-2011".

כ' באייר  
24 במאי  
התשע"א  
2011

אבי מזרחי,  
אלוף  
מפקד כוחות  
צה"ל  
באזור יהודה והשומרון



## جيش الدفاع الاسرائيلي

امر بشأن إدارة مجالس محلية (يهودا والسامرة) (رقم 892) , 1981-5741

الأنظمة بشأن إدارة المجالس المحلية (تعديل خريطة) (موديعين عيليت)

وفقاً لصلاحيتي حسب المادة 3 من الامر بشأن ادارة مجالس محلية (يهودا والسامرة) (رقم 892)، 5741-1981، فانني اسن هذه الأنظمة:

**منطقة نفوذ 1. أ.** المساحات المحددة بخط ازرق على الخريطة التي تشكل جزءاً لا يتجزأ من هذه الأنظمة والموقعة بتوقيعي (فيما يلي-"الخريطة")، تضاف لمنطقة نفوذ بلدية موديعين عيليت؛

**ب.** المساحات المحددة بخط احمر على الخريطة تقلص من منطقة نفوذ بلدية موديعين عيليت؛

**ج.** لإزالة الشك، أقر بهذا ان منطقة نفوذ المستوطنة تحدد وفق خطوط الطول وخطوط العرض المبينة على الخريطة.

**نشر 2.** تودع نسخ من هذه الأنظمة والخريطة لاطلاع أي شخص، خلال ساعات الدوام العادية، في المكاتب التالية:

(أ) مكتب رئيس فرع البنية التحتية في الإدارة المدنية لمنطقة يهودا والسامرة؛

(ب) مكتب المسؤول كمفهومه بقانون أساسي المجالس المحلية (يهودا والسامرة) 1981-5741؛

(ج) مكتب بلدية موديعين عيليت.

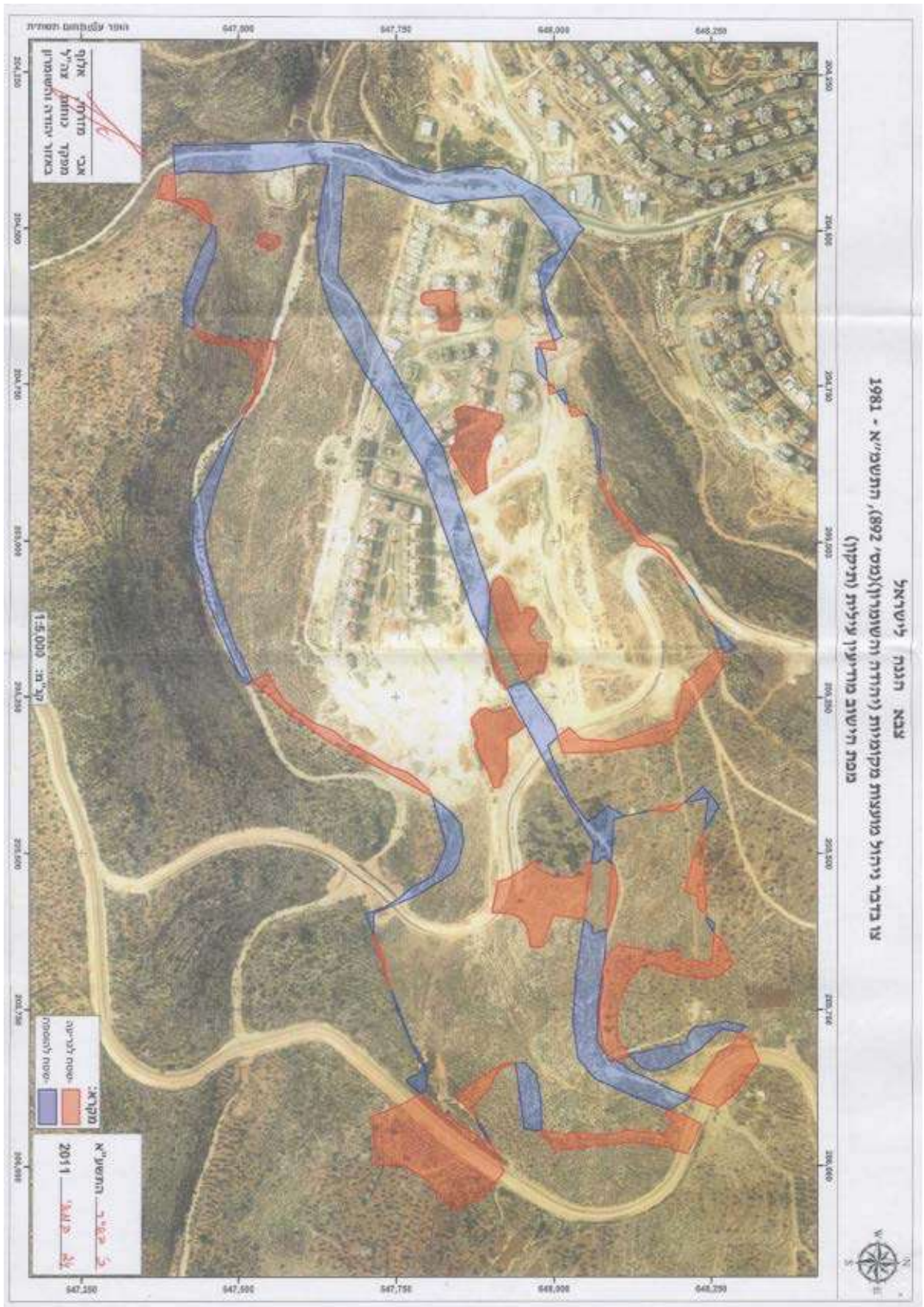
**بدء سريان 3.** بدء سريان هذه الانظمة في يوم توقيعها.

**الاسم 4.** تسمى هذه الأنظمة: "أنظمة بشأن ادارة مجالس محلية (تعديل خريطة) (موديعين عيليت)، 2011-5771".

20 ايار 5771 آفي مزراحي، أوف

24 ايار 2011 قائد قوات جيش الدفاع لإسرائيلي

بمنطقة يهودا والسامرة



## צבא הגנה לישראל

צו בדבר ניהול מועצות מקומיות (יהודה והשומרון) (מס' 892), התשמ"א-1981

תקנות בדבר ניהול מועצות מקומיות (תיקון מפה) (מודיעין עלית) (הוראת שעה),  
התשע"ה - 2014

בתוקף סמכותי לפי סעיף 3 לצו בדבר ניהול מועצות מקומיות (יהודה והשומרון) (מס' 892),  
התשמ"א-1981, וייתר סמכויותי על פי כל דין, הנני מתקין תקנו אלה:

- 1. תחום המועצה המקומית**
- א. השטחים המסומנים בצבע כחול במפה, המהווה חלק בלתי נפרד מתקנות אלה והחתומה על ידי (להלן: "המפה"), יתווספו לתחום הקיים של המועצה המקומית מודיעין עלית (להלן: "המועצה").
- ב. למען הסר ספק, הנני קובע כי מיקומו של תחום המועצה ייקבע בהתאם לקווי האורך וקווי הרוחב המסומנים במפה.
- 2. סמכויות**
- על אף האמור בכתב המינוי של ועדות התכנון המיוחדות (מועצות מקומיות ומועצות אזוריות) (יהודה והשומרון) התשס"ח – 2008 (להלן: "כתב מינוי") ביחס לשטחים המסומנים בצבע כחול תינתן לוועדה המיוחדת שלצד עיריית מודיעין עלית סמכות כמפורט בסעיף 4 (א) לכתב המינוי בלבד.
- 3. פרסום**
- העתקים מתקנות אלה ומהמפה יופקדו לעיונו של כל אדם בשעות העבודה הרגילות של המשרדים הבאים:
- א. משרד ראש תחום תשתית במנהל האזרחי לאזור יהודה והשומרון;
- ב. משרד הממונה כמשמעותו בתקנון המועצות המקומיות (יהודה והשומרון), התשמ"א-1981;
- ג. משרדי המועצה.
- 4. תחולה**
- תחילת תוקפן של תקנות אלה ביום חתימתן והן יפקעו ביום 15.11.15.
- 5. השם**
- תקנות אלה תיקראנה: "תקנות בדבר ניהול מועצות מקומיות (תיקון מפה) (מודיעין עלית) (הוראת שעה), התשע"ה-2014".

ט"ז	חשוון	התשע"ה	ניצן אלון,	אלוף
9	בנובמבר	2014	מפקד	צה"ל
			באזור	יהודה והשומרון

## جيش الدفاع الاسرائيلي

امر بشأن إدارة مجالس محلية (يهودا والسامرة) (رقم 892) , 1981-5741

الأنظمة بشأن إدارة المجالس المحلية (تعديل الخريطة) (موديعين عيليت) (تعليمات مؤقتة),  
2014-5775

وفقاً لصلاحيتي حسب المادة 3 من الامر بشأن ادارة مجالس محلية (يهودا والسامرة) (رقم 892)، 5741-1981، وباقي صلاحياتي حسب أي قانون، فإني اسن هذه الأنظمة:

**1. منطقة نفوذ المجلس المحلي**  
أ. المساحات المعلمة باللون الأزرق على الخريطة التي تشكل جزءاً لا يتجزأ من هذه الأنظمة والموقعة بتوقيعي (فيما يلي-"الخريطة")، تضاف لمنطقة نفوذ الحالية للمجلس المحلي موديعين عيليت (فيما يلي:"المجلس").

ب. لإزالة الشك، أقر بهذا ان منطقة نفوذ المجلس تحدد وفق خطوط الطول وخطوط العرض المبينة على الخريطة.

**2. صلاحيات**  
بالرغم من المذكور في كاب التعيين للجنة التنظيم الخاصة (مجالس محلية ومجالس إقليمية) (يهودا والسامرة)، 2008-5768 (فيما يلي: "كتاب التعيين")، بالنسبة للمساحات المحددة باللون الأزرق تمنح اللجنة الخاصة التي بجوار موديعين عيليت صلاحيات كالمذكور في المادة 4(أ) من كتاب التعيين فقط.

**3. نشر**  
تودع نسخ من هذه الأنظمة والخريطة لاطلاع أي شخص، خلال ساعات الدوام العادية، في المكاتب التالية:

(أ) مكتب رئيس فرع البنية التحتية في الإدارة المدنية لمنطقة يهودا والسامرة؛

(ب) مكتب المسؤول كمفهومه بقانون أساسي المجالس المحلية (يهودا والسامرة) 1981-5741؛

(ج) مكتب المجلس.

**4. بدء سريان**  
بدء سريان هذه الأنظمة في يوم توقيعها ولغاية يوم 2015/11/15.


**5. الاسم**  
تسمى هذه الأنظمة: "أنظمة بشأن ادارة مجالس محلية (تعديل خريطة) (موديعين عيليت) (تعليمات مؤقتة)، 2014-5775".

16	حشفاً	5775	نيتسان ألون، ألوف
9	تشرين ثاني	2014	قائد قوات جيش الدفاع لإسرائيلي بمنطقة يهودا والسامرة





צבא הגנה לישראל  
או ברבר ניהול פועצות מקומיות (יהודה והשומרון)  
1981 - 1982, התשס"א - תשס"ב (מס' 892)  
מפת הישוב מודיעין עילית (תיקון גבולות)



הופק ע"י תחום תשתית

אלוף	אל"ף
ניצן	אל"ת
מפקד	אל"ד
באזור	אל"ר

מפת יהודה והשומרון

ק"מ: 1:5,000

התשע"ה  
2014

## צבא הגנה לישראל

צו בדבר ניהול מועצות מקומיות (יהודה והשומרון) (מס' 892), התשמ"א-  
1981

תקנות בדבר ניהול מועצות מקומיות (תיקון מפה) (מודיעין עילית), התשע"ה - 2015

בתוקף סמכותי לפי סעיף 3 לצו בדבר ניהול מועצות מקומיות (יהודה והשומרון) (מס' 892),  
התשמ"א-1981, וייתר סמכויותיי על-פי כל דין, הנני מתקין תקנות אלה:

- תחום המועצה המקומית**
1. א. השטח המסומן בצבע צהוב במפה, המהווה חלק בלתי נפרד מתקנות אלה והחתומה על ידי (להלן: "המפה"), ייגרע מן התחום הקיים של המועצה המקומית מודיעין עילית (להלן: "המועצה").
- ב. למען הסר ספק, הנני קובע כי מיקומו של תחום המועצה ייקבע בהתאם לקווי האורך וקווי הרוחב המסומנים במפה.
- פרסום**
2. העתקים מתקנות אלה ומהמפה יופקדו לעיונו של כל אדם בשעות העבודה הרגילות של המשרדים הבאים:
- א. משרד ראש תחום תשתית במנהל האזרחי לאזור יהודה והשומרון;
- ב. משרד הממונה כמשמעותו בתקנון המועצות המקומיות (יהודה והשומרון), התשמ"א-1981;
- ג. משרדי המועצה המקומית מודיעין עילית.
- תחולה**
3. תחילת תוקפן של תקנות אלה ביום חתימתן.
- השם**
4. תקנות אלה תיקראנה: "תקנות בדבר ניהול מועצות מקומיות (תיקון מפה) (מודיעין עילית), התשע"ה-2015".

ב' אייר התשע"ה  
21 באפריל 2015

רוני נומה, אלוף  
מפקד כוחות צה"ל  
באזרייהודה והשומרון

## جيش الدفاع الاسرائيلي

امر بشأن إدارة مجالس محلية (يهودا والسامرة) (رقم 892) , 1981-5741

الأنظمة بشأن إدارة المجالس المحلية (تعديل الخريطة) (موديعين عيليت), 2015-5775

وفقاً لصلاحيتي حسب المادة 3 من الامر بشأن ادارة مجالس محلية (يهودا والسامرة) (رقم 892)، 5741-1981، وباقي صلاحياتي حسب أي قانون، فأنني اسن هذه الأنظمة:

**منطقة نفوذ 1. أ.** المساحات المعلمة باللون الأصفر على الخريطة التي تشكل جزءاً لا يتجزأ من هذه الأنظمة والموقعة بتوقيعي (فيما يلي-"الخريطة")، تقلص من منطقة نفوذ الحالية للمجلس المحلي موديعين عيليت (فيما يلي:"المجلس).

**ب.** لإزالة الشك، أقر بهذا ان منطقة نفوذ المجلس تحدد وفق خطوط الطول وخطوط العرض المبينة على الخريطة.

**نشر 2.** تودع نسخ من هذه الأنظمة والخريطة لاطلاع أي شخص، خلال ساعات الدوام العادية، في المكاتب التالية:

(أ) مكتب رئيس فرع البنية التحتية في الإدارة المدنية لمنطقة يهودا والسامرة؛

(ب) مكتب المسؤول كمفهومه بقانون أساسي المجالس المحلية (يهودا والسامرة) 1981-5741؛

(ج) مكتب المجلس المحلي موديعين عيليت.

**بدء سريان 3.** بدء سريان هذه الانظمة في يوم توقيعها.

**الاسم 4.** تسمى هذه الأنظمة: "أنظمة بشأن ادارة مجالس محلية (تعديل خريطة) (موديعين عيليت), 2015-5775".

رونّي نومه، أوف	5775	ايار	2
قائد قوات جيش الدفاع لإسرائيلي	2015	نيسان	21
بمنطقة يهودا والسامرة			



צבא הגנה לישראל  
 עו בדבר ניהול מועצות מקומיות (יהודה ושומרון)  
 (מס' 892, התשע"א - 1981)  
 תקנות בדבר ניהול מועצות מקומיות (תיקון מס' 1) (מדינת ישראל), התשע"ה - 2015



מס' 892  
 תיקון מס' 1  
 מדינת ישראל  
 תיקון מס' 1  
 מדינת ישראל  
 תיקון מס' 1  
 מדינת ישראל

ק"מ 1:3,500

התשע"ה  
 מס' 892  
 תיקון מס' 1  
 מדינת ישראל



## צבא הגנה לישראל

### צו בדבר ניהול מועצות מקומיות (יהודה והשומרון) (מס' 892), התשמ"א-1981

#### תקנות בדבר ניהול מועצות מקומיות (תיקון מפה) (מודיעין עילית), התשע"ז - 2017

בתוקף סמכותי לפי סעיף 3 לצו בדבר ניהול מועצות מקומיות (יהודה והשומרון) (מס' 892), התשמ"א-1981, וייתר סמכויותיי על פי כל דין, הנני מתקין תקנות אלה:

- תחום המועצה המקומית**
1. א. השטחים המסומן בצבע כחול במפה, המהווה חלק בלתי נפרד מתקנות אלה והחתומה על ידי (להלן: "המפה"), יתווסף לתחום הקיים של המועצה המקומית מודיעין עילית (להלן: "המועצה").
- פרסום**
3. העתקים מתקנות אלה ומהמפה יופקדו לעיונו של כל אדם בשעות העבודה הרגילות של המשרדים הבאים:
- א. משרד ראש תחום תשתית במנהל האזרחי לאזור יהודה והשומרון;
- ב. משרד הממונה כמשמעותו בתקנון המועצות המקומיות (יהודה והשומרון), התשמ"א-1981;
- ג. משרדי המועצה.
- תחולה**
4. תחילת תוקפן של תקנות אלה ביום חתימתן.
- השם**
5. תקנות אלה תיקראנה: "תקנות בדבר ניהול מועצות מקומיות (תיקון מפה) (מודיעין עילית), התשע"ז-2017".

ז'	אדר	התשע"ז
5	במרץ	2017
		רוני נומה, אלוף
		מפקד כוחות צה"ל
		באזור יהודה והשומרון

## جيش الدفاع الاسرائيلي

امر بشأن إدارة مجالس محلية (يهودا والسامرة) (رقم 892) , 1981-5741

الأنظمة بشأن إدارة المجالس المحلية (تعديل خريطة) (موديعين عيليت), 2017-5777

وفقاً لصلاحياتي حسب المادة 3 من الامر بشأن ادارة مجالس محلية (يهودا والسامرة) (رقم 892)، 5741-1981، وباقي صلاحياتي حسب أي قانون، فأنني اسن هذه الأنظمة:

**منطقة نفوذ المجلس المحلي** 1. المساحات المحددة بخط ازرق على الخريطة التي تشكل جزءاً لا يتجزأ من هذه الأنظمة والموقعة بتوقيعي (فيما يلي-"الخريطة")، تضاف لمنطقة نفوذ الحالية لمجلس محلي موديعين عيليت (فيما يلي: "المجلس").

**نشر** 2. تودع نسخ من هذه الأنظمة والخريطة لاطلاع أي شخص، خلال ساعات الدوام العادية، في المكاتب التالية:

(أ) مكتب رئيس فرع البنية التحتية في الإدارة المدنية لمنطقة يهودا والسامرة؛

(ب) مكتب المسؤول كمفهومه بقانون أساسي المجالس المحلية (يهودا والسامرة) 1981-5741؛

(ج) مكاتب المجلس.

**بدء سريان** 3. بدء سريان هذه الانظمة في يوم توقيعها.

**الاسم** 4. تسمى هذه الأنظمة: "أنظمة بشأن ادارة مجالس محلية (تعديل خريطة) (موديعين عيليت), 2017-5777".

روني نومه، ألوف	5777	ادار	7
قائد قوات جيش الدفاع لإسرائيلي	2017	آذار	5
بمنطقة يهودا والسامرة			



צבא הונג לישראל  
צו בדבר ניהול מועצות מקומיות (יהודה והשומרון) (מס' 892), התשס"א - 1981  
תקנות בדבר ניהול מועצות מקומיות (תיקון מס' 4) (מדיעין עילית), התשע"ז - 2017



4822  
אזור מוגן  
מסלולי מים  
מסלולי חשמל  
מסלולי טלפון  
מסלולי גז  
מסלולי כביש  
מסלולי רכבת  
מסלולי אוויר

ק"מ: 1:5,000

תשע"ז  
2017

## צבא הגנה לישראל

צו בדבר ניהול מועצות אזוריות (יהודה והשומרון) (מס' 783), התשל"ט-1979

תקנות בדבר מועצות אזוריות (תחום היישוב מחולה) (ערבות הירדן)

בתוקף סמכותי לפי סעיף 1א לצו בדבר ניהול מועצות אזוריות (יהודה והשומרון) (מס' 783), התשל"ט-1979, הנני מתקין תקנות אלה:

- |  |                           |
|--|---------------------------|
| <p>1. תחום היישוב מחולה הוא השטח המתוחם בקו במפה המהווה חלק בלתי נפרד מתקנות אלה והחתומה בידי מפקד כוחות צה"ל באזור (להלן – המפה).</p>   | <p><b>תחום היישוב</b></p> |
| <p>2. המפה מופקדת לעיון הציבור במקומות הבאים:</p> <p>(א) משרד ראש ענף תשתית במנהל האזרחי לאזור יהודה והשומרון.</p> <p>(ב) משרד הממונה כמשמעותו בתקנון המועצות האזוריות (יהודה והשומרון), התשל"ט – 1979.</p> <p>(ג) משרד המועצה האזורית ערבות הירדן.</p> <p>(ד) משרד הועד המקומי מחולה.</p> | <p><b>הפקדת המפה</b></p>  |
| <p>3. כל מפת תיחום של היישוב מחולה שהוצאה לפני תחילתן של תקנות אלה – בטלה.</p>   | <p><b>ביטול מפה</b></p>   |
| <p>4. תחילת תוקפן של תקנות אלה ביום חתימתן.</p>  | <p><b>תחילת תוקף</b></p>  |
| <p>5. תקנות אלה תקראנה: "תקנות בדבר ניהול מועצות אזוריות (תחום היישוב מחולה) (גוש עציון), התשנ"ח – 1998".</p>  | <p><b>השם</b></p>         |

כ"ג בטבת התשנ"ח

21 בינואר 1998

עוזי דיין, אלוף  
מפקד כוחות צה"ל  
באזור יהודה והשומרון



## جيش الدفاع الاسرائيلي

امر بشأن إدارة مجالس اقليمية (يهودا والسامرة) (رقم 783), 1979-5739

الأنظمة بشأن مجالس اقليميه (منطقة نفوذ مستوطنة محولا) (عرفوت هيردن)

وفقاً لصلاحيتي حسب المادة 1أ من الامر بشأن اداره مجالس اقليميه (يهودا والسامرة) (783)، 5739-1979، فانني اسن هذه الأنظمة:

**1. منطقة نفوذ المنطقة المستوطنة** منطقة نفوذ مستوطنة محولا هي المساحة المحددة بخط على الخريطة التي تشكل جزءاً لا يتجزأ من هذه الأنظمة والموقعة على يد قائد قوات جيش الدفاع الإسرائيلي في المنطقة (فيما يلي-الخريطة).

**2. ايداع الخريطة** تودع الخريطة لاطلاع الجمهور في الامكن التالية:

(أ) مكتب رئيس فرع البنية التحتية في الإدارة المدنية لمنطقة يهودا والسامرة.

(ب) مكتب المسؤول كمفهومه بقانون أساسي المجالس الاقليميه (يهودا والسامرة) 1979-5739.

(ج) مكتب المجلس الاقليمي عرفوت هيردن.

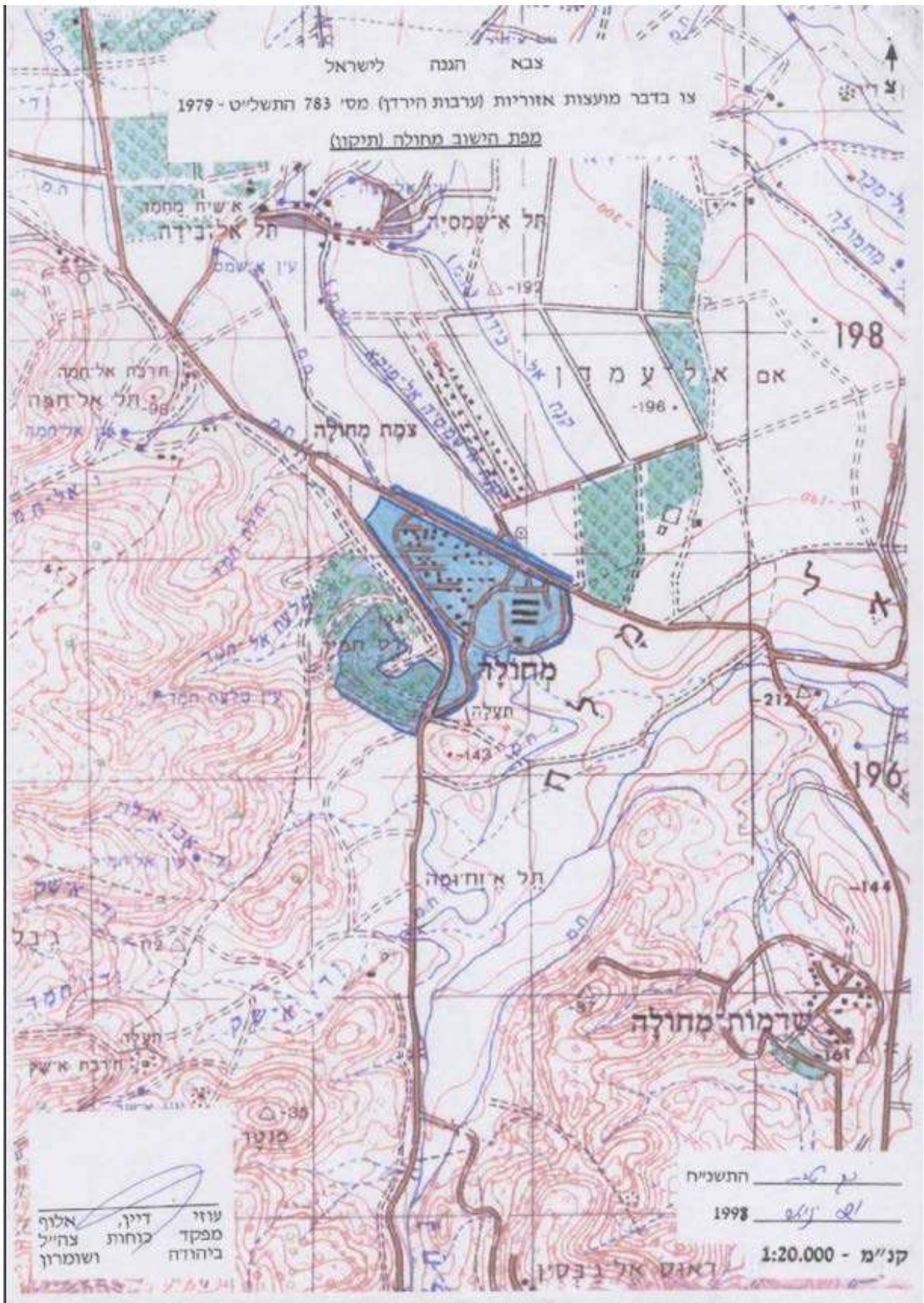
(د) مكتب اللجنة المحلية محولا.

**3. الغاء خريطة** تلغى بهذا كل خريطة التي تحدد منطقة نفوذ مستوطنة محولا والتي أصدرت قبل موعد بدء سريان هذه الأنظمة.

**4. بدء سريان** بدء سريان هذه الأنظمة في يوم توقيعها.

**5. الاسم** تسمى هذه الأنظمة: "أنظمة بشأن ادارة مجالس اقليميه (منطقة نفوذ مستوطنه محولا) (عرفوت هيردن), 1998-5758".

عوزي ديان، أوف	5758	تبات	23
قائد قوات جيش الدفاع لإسرائيلي	1998	كانون ثاني	21
بمنطقة يهودا والسامرة			



## צבא הגנה לישראל

צו בדבר ניהול מועצות אזוריות (יהודה ושומרון) (מס' 783), התשל"ט-1979

תקנות בדבר מועצות אזוריות (תחום היישוב מכורה) (ערבות הירדן)

בתוקף סמכותי לפי סעיף 1א לצו בדבר ניהול מועצות אזוריות (יהודה ושומרון) (מס' 783),  
התשל"ט-1979, הנני מתקין תקנות אלה:

- |    |   |                    |
|----|---|--------------------|
| 1. | תחום היישוב מכורה הוא השטח המתוחם בקו אדום במפה המהווה חלק בלתי נפרד מתקנות אלה והחתומה בידי מפקד כוחות צה"ל באזור (להלן – המפה). | <b>תחום היישוב</b> |
| 2. | המפה תופקד לעיון הציבור במשרד ראש ענף תשתית במנהל האזרחי לאזור יהודה ושומרון.   | <b>הפקדת המפה</b>  |
| 3. | תחילת תוקפן של תקנות אלה ביום חתימתן.   | <b>תחילת תוקף</b>  |
| 4. | תקנות אלה תקראנה: "תקנות מועצות אזוריות (תחום היישוב מכורה) (ערבות הירדן)", (יהודה ושומרון) התשנ"ה-1995.                          | <b>השם</b>         |

אלוף	אילן בירן,	התשנ"ה	ג סיוון
מפקד כוחות צה"ל		1995	1 יוני
באזור יהודה ושומרון			

## جيش الدفاع الاسرائيلي

امر بشأن إدارة مجالس اقليمية (يهودا والسامرة) (رقم 783), 1979-5739

الأنظمة بشأن مجالس اقليميه (منطقة نفوذ مستوطنة مخورا) (عرفوت هيردن)

وفقاً لصلاحيتي حسب المادة 1أ من الامر بشأن اداره مجالس اقليميه (يهودا والسامرة) (783)، 5739-1979، فانني اسن هذه الأنظمة:

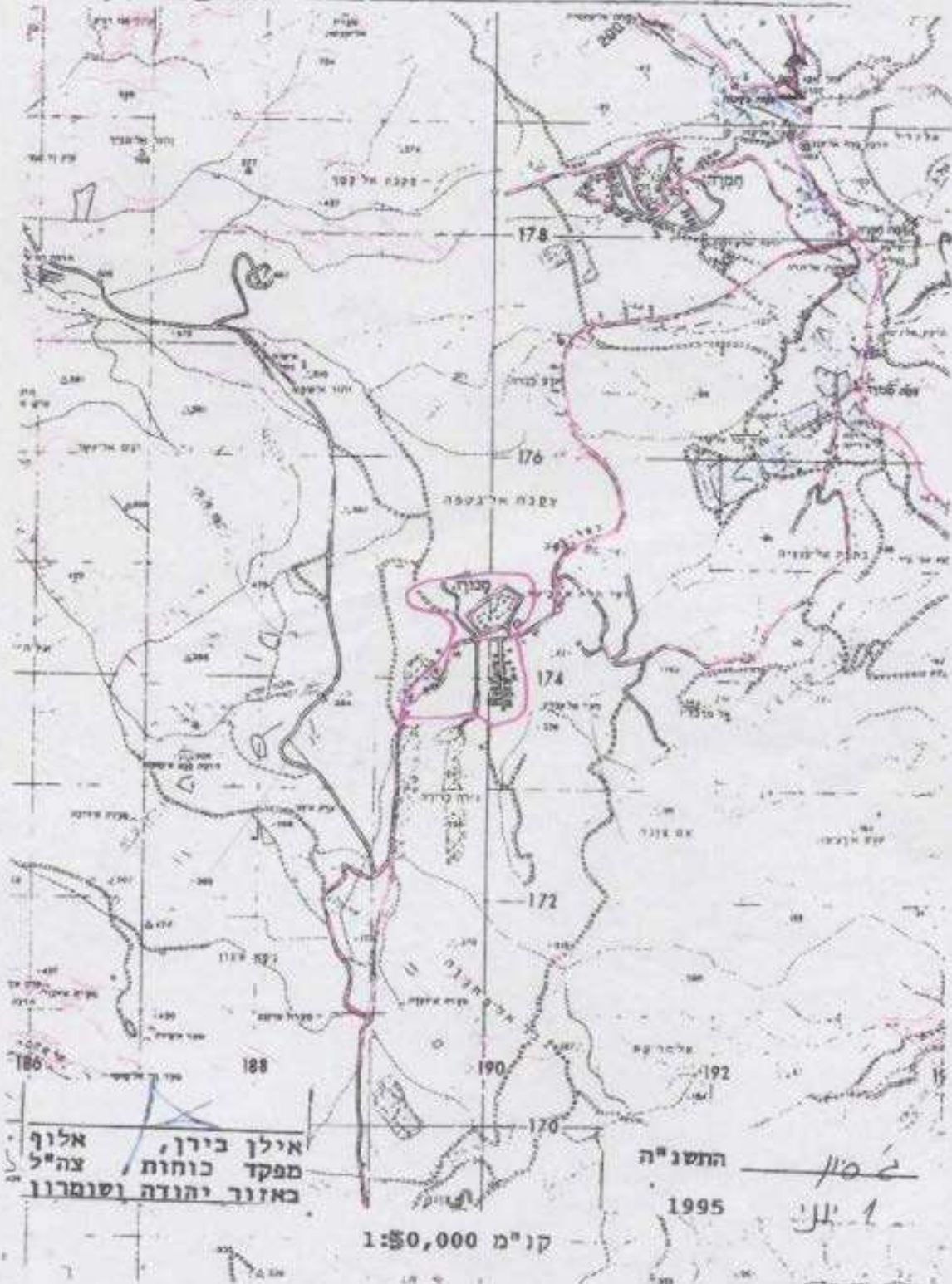
- منطقة نفوذ  
المستوطنة** 1. منطقة نفوذ مستوطنة "مخورا" هي المساحة المحددة بخط احمر على الخريطة التي تشكل جزءاً لا يتجزأ من هذه الأنظمة والموقعة على يد قائد قوات جيش الدفاع الإسرائيلي في المنطقة (فيما يلي-الخريطة).
- ايداع  
الخريطة** 2. تودع الخريطة لاطلاع الجمهور في مكتب رئيس فرع البنية التحتية في الإدارة المدنية لمنطقة يهودا والسامرة.
- بدء سريان** 3. بدء سريان هذه الأنظمة في يوم توقيعها.
- الاسم** 4. تسمى هذه الأنظمة: "أنظمة ال مجالس الإقليمية (منطقة نفوذ مستوطنه مخورا) (عرفوت هيردن), 1995-5755".

ايـلان بيـران، أـلـوف	5755	3	سيفان
قائد قوات جيش الدفاع لإسرائيلى	1995	1	حزيران
بمنطقة يهودا والسامرة			



**צבא הגנה לישראל**  
**צו בדבר גיהול מועצות אזוריות (יהודה ושומרון)**  
**(מס' 783) התשל"ט - 1979**  
**מפת היישוב מכורה**

**מכורה**



## צבא הגנה לישראל

### צו בדבר ניהול מועצות אזוריות (יהודה והשומרון) (מס' 783), התשל"ט-1979

#### תקנות בדבר מועצות אזוריות (תחום מעון – תיקון גבולות) (הר חברון)

בתוקף סמכותי לפי סעיף 1א לצו בדבר ניהול מועצות אזוריות (יהודה והשומרון) (מס' 783), התשל"ט-1979, הנני מתקין תקנות אלה:

- תחום היישוב**
1. א. תחום היישוב מעון הוא השטח המתוחם בצבע כחול המהווה חלק בלתי נפרד מתקנות אלה והחתומה על ידי (להלן: "המפה").
- ב. למען הסר ספק, הנני קובע כי מיקומו של תחום היישוב ייקבע בהתאם לקווי האורך וקווי הרוחב המסומנים במפה.
- פרסום**
2. העתקים מתקנות אלה ומהמפה יופקדו לעיונו של כל אדם בשעות העבודה הרגילות של המשרדים הבאים:
- א. משרד ראש ענף תשתית במנהל האזרחי לאזור יהודה והשומרון;
- ב. משרד הממונה כמשמעותו בתקנון המועצות האזוריות (יהודה והשומרון), התשל"ט – 1979;
- ג. משרד המועצה האזורית הר חברון;
- ד. משרד הועד המקומי מעון.
3. כל מפת תיחום של הישוב מעון שהוצאה לפני תחילתן של תקנות אלה – בטלה.
- תחילת תוקף**
4. תחילת תוקפן של תקנות אלה ביום חתימתן.
- השם**
5. תקנות אלה תקראנה: "תקנות בדבר ניהול מועצות אזוריות (תחום היישוב מעון – תיקון גבולות) (הר חברון), התשע"ג-2012".

ניצן אלון ,  
אלוף  
מפקד כוחות צה"ל  
באזור יהודה והשומרון

י"ז בטבת התשע"ג  
30 בדצמבר 2012

## جيش الدفاع الاسرائيلي

امر بشأن إدارة مجالس اقليمية (يهودا والسامرة) (رقم 783), 1979-5739

الأنظمة بشأن إدارة مجالس اقليميه (منطقة نفوذ مستوطنة معون-تعديل حدود) (هار حفرون)

وفقاً لصلاحيتي حسب المادة 1أ من الامر بشأن اداره مجالس اقليميه (يهودا والسامرة) (783)، 5739-1979، فانني اسن هذه الأنظمة:

1. منطقة نفوذ (أ) منطقة فنفوذ مستوطنة معون هي المساحة المحددة باللون الازرق على الخريطة التي تشكل جزءاً لا يتجزأ من هذه الأنظمة والموقعة بتوقيعي (فيما يلي: "الخريطة").

(ب) لإزالة الشك، أقر بهذا ان منطقة نفوذ المستوطنة تحدد وفق خطوط الطول وخطوط العرض المبينة على الخريطة.

2. نشر تودع نسخ من هذه الأنظمة وخريطة الأنظمة لاطلاع أي شخص، خلال ساعات الدوام العادية، في المكاتب التالية:

- (أ) مكتب رئيس فرع البنية التحتية في الإدارة المدنية لمنطقة يهودا والسامرة.  
(ب) مكتب المسؤول كمفهومه بقانون اساسي المجالس الاقليمية (يهودا والسامرة) 1979-5739.  
(ج) مكتب المجلس الاقليمي هار حفرون.  
(د) مكتب اللجنة المحلية معون.

3. الغاء خريطة تلغى بهذا كل خريطة التي تحدد منطقة نفوذ مستوطنة معون والتي أصدرت قبل بدء سريان هذه الأنظمة.

4. بدء سريان بدء سريان هذه الانظمة في يوم توقيعهها.

5. الاسم تسمى هذه الأنظمة: "أنظمة بشأن ادارة مجالس اقليميه (منطقة نفوذ مستوطنه معون-تعديل حدود) (هار حفرون), 2012-5773".

16	تبات	5773	نيتسان ألون, ألوف
30	كانون أول	2012	قائد قوات جيش الدفاع لإسرائيلي بمنطقة يهودا والسامرة







## צבא הגנה לישראל

צו בדבר ניהול מועצות מקומיות (יהודה ושומרון) (מס' 892), התשמ"א-  
1981

תקנות בדבר ניהול מועצות מקומיות (החלפת מפה) (מעלה אדומים)

בתוקף סמכותי לפי סעיף 3 לצו בדבר ניהול מועצות מקומיות (יהודה ושומרון) (מס' 892),  
התשמ"א-1981, (להלן – הצו), הנני מתקין תקנות אלה:

- 1. החלפת מפה**  
שטחה של המועצה המקומית מעלה אדומים לצורך הוראות הצו יהיה השטח המתוחם בקו שחור במפה המצורפת לתקנות אלה (להלן – מפת התיחום).
- 2. ביטול מפה**  
כל מפת תיחום של המועצה המקומית מעלה אדומים שהוצאה לפני תחילתן של תקנות אלה – בטלה.
- 3. הפקדת מפה**  
מפת התיחום תופקד לעיון הציבור במשרד ראש ענף תשתית במינהל האזרחי לאזור יהודה ושומרון.
- 4. תחילת תוקף**  
תחילת תוקפן של תקנות אלה ביום חתימתן.
- 5. השם**  
תקנות אלה תיקראנה: "תקנות בדבר ניהול מועצות מקומיות (תיקון מפה) (מעלה אדומים), התשנ"ד-1994".

אלוף	בירן,	אילן	כד	אב	התשנ"ד
אלוף	כוחות	מפקד	8	אוגוסט	1994
אלוף	יהודה	באזור			

## جيش الدفاع الاسرائيلي

امر بشأن إدارة مجالس محلية (يهودا والسامرة) (رقم 892)، 1981-5741

الأنظمة بشأن مجالس محلية (تبديل خريطة) (معلي ادوميم)

وفقاً لصلاحياتي حسب المادة 3 من الامر بشأن اداره مجالس محلية (يهودا والسامرة) (892)، 5741-1981 (فيما يلي-الامر)، فانني اسن هذه الأنظمة:

- تبدال الخريطة**  
1. منطقة نفوذ المجلس المحلي معلي ادوميم لغرض تعليمات الامر تكون المساحة المحددة بخط اسود على الخريطة المرفقة لهذه الانظمة (فيما يلي-خريطة منطقة النفوذ).
- الغاء الخريطة**  
2. تلغى بهذا كل خريطة التي تحدد منطقة نفوذ مجلس محلي معلي ادوميم والتي أصدرت قبل بدء سريان هذه الانظمة.
- ايداع الخريطة**  
3. تودع الخريطة لاطلاع الجمهور في مكتب رئيس فرع البنية التحتية في الإدارة المدنية لمنطقة يهودا والسامرة.
- بدء سريان**  
4. بدء سريان هذه الأنظمة في يوم توقيعها.
- الاسم**  
5. تسمى هذه الأنظمة: "أنظمة بشأن المجالس المحلية (تبدال خريطة) (معلي ادوميم)، 1994-5754".

ايلان بيران، أوف	5754	24	الول
قائد قوات جيش الدفاع لإسرائيلي	1994	31	آب
بمنطقة يهودا والسامرة			



## צבא הגנה לישראל

צו בדבר ניהול מועצות מקומיות (יהודה והשומרון) (מס' 892), התשמ"א-1981

תקנות בדבר ניהול מועצות מקומיות (מעלה אדומים) (תיקון)

בתוקף סמכותי לפי סעיף 3 לצו בדבר ניהול מועצות מקומיות (יהודה והשומרון) (מס' 892), התשמ"א-1981, הנני מתקין תקנות אלה:

1. **תחום המועצה המקומית**  
השטח המתוחם בקו במפה, המהווה חלק בלתי נפרד מתקנות אלה והחתומה בידי מפקד כוחות צה"ל באזור (להלן: "המפה"), ייגרע מתחום עיריית מעלה אדומים.
2. **הפקדת מפה**  
המפה מופקדת לעיון הציבור במקומות הבאים:  
(א) משרד ראש תחום תשתית במנהל האזרחי לאזור יהודה והשומרון;  
(ב) משרד הממונה כמשמעותו בתקנון המועצות המקומיות (יהודה והשומרון), התשמ"א-1981;  
(ג) משרדי המועצה המקומית מעלה אדומים.
3. **תחולה**  
תחילת תוקפן של תקנות אלה ביום חתימתן.
4. **השם**  
תקנות אלה תיקראנה: "תקנות בדבר מועצות מקומיות (מעלה אדומים) (תיקון), התשס"ו – 2005".

ד'	בכסלו	התשס"ו	יאיר נווה,	אלוף
5	בדצמבר	2005	מפקד כוחות	צה"ל
			באזור יהודה	והשומרון



## جيش الدفاع الاسرائيلي

امر بشأن إدارة مجالس محلية (يهودا والسامرة) (رقم 892) , 1981-5741

الأنظمة بشأن إدارة المجالس المحلية (معلي ادوميم) (تعديل)

وفقاً لصلاحيتي حسب المادة 3 من الامر بشأن ادارة مجالس محلية (يهودا والسامرة) (رقم 892)، 5741-1981، فانني اسن هذه الأنظمة:

**منطقة نفوذ 1. المجلس المحلي**  
المساحة المحددة بخط على الخريطة التي تشكل جزءاً لا يتجزأ من هذه الأنظمة والموقعة على يد قائد قوات جيش الدفاع الإسرائيلي في المنطقة (فيما يلي- الخريطة)، تقلص من منطقة نفوذ بلدية معلي ادوميم.

**إيداع الخريطة 2.**  
تودع الخريطة لاطلاع الجمهور في الأماكن التالية:

(أ) مكتب رئيس فرع البنية التحتية في الإدارة المدنية لمنطقة يهودا والسامرة؛

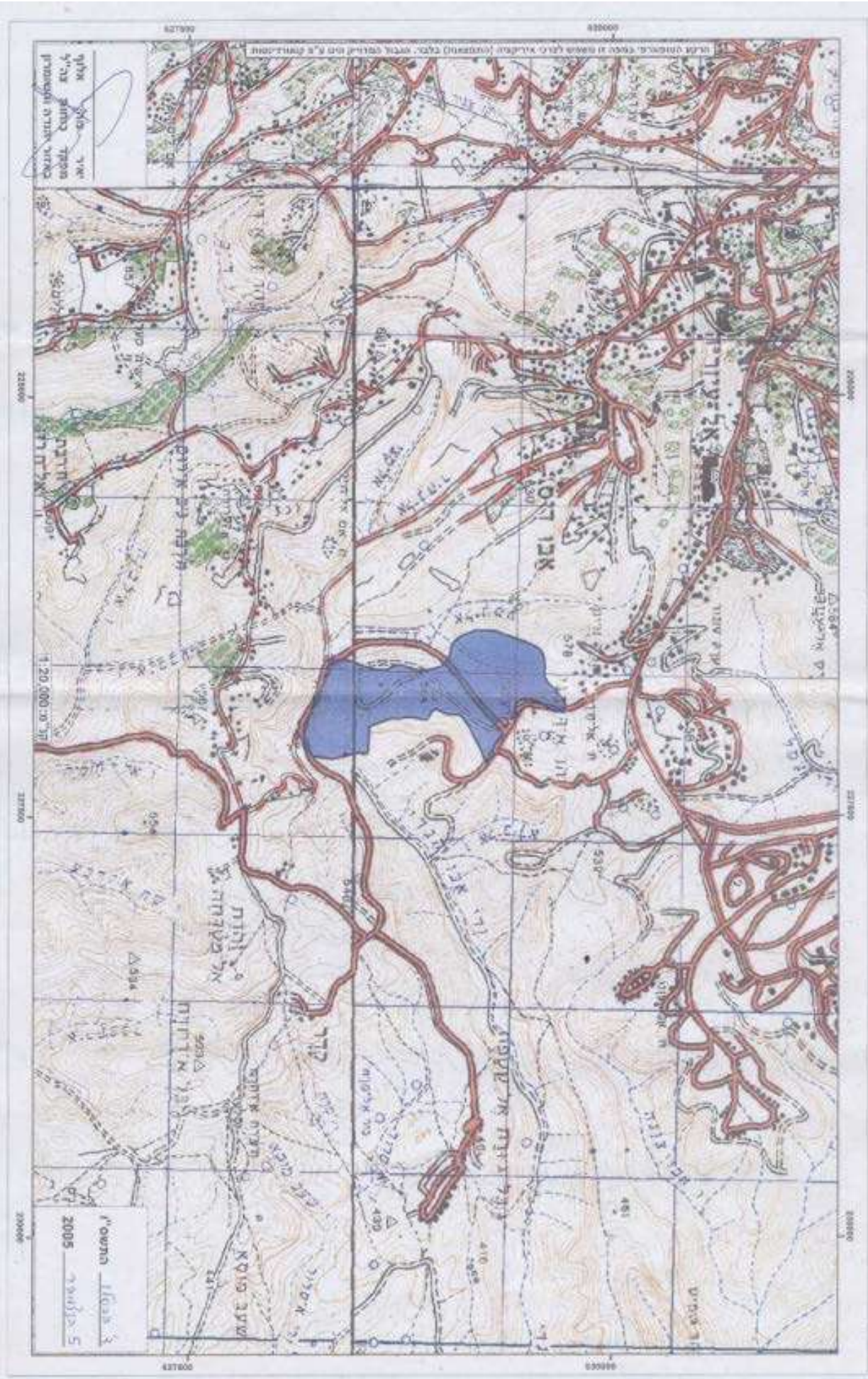
(ب) مكتب المسؤول كمفهومه بقانون أساسي المجالس المحلية (يهودا والسامرة) 1981-5741؛

(ج) مكتب بلدية معلي ادوميم.

**بدء سريان 3.**  
بدء سريان هذه الانظمة في يوم توقيعها.

**الاسم 4.**  
تسمى هذه الأنظمة: "أنظمة بشأن ادارة مجالس محلية (معلي ادوميم) (تعديل). 2005-5766".

يئير نفيه، أوف	5766	4	كسلو
قائد قوات جيش الدفاع لإسرائيلي	2005	5	كاتون اول
بمنطقة يهودا والسامرة			



ישראלי  
 מאת: אהרן שניידר  
 (תוצר) ארצות הברית, 1982  
 (מס. 289, 1982)



## צבא הגנה לישראל

צו בדבר ניהול מועצות אזוריות (יהודה והשומרון) (מס' 783), התשל"ט-1979

תקנות בדבר ניהול מועצות אזוריות (תיקון מפה) (מעלה אדומים)

בתוקף סמכותי לפי סעיף 1א לצו בדבר ניהול מועצות אזוריות (יהודה והשומרון) (מס' 783), התשל"ט-1979, הנני מתקין תקנות אלה:

- תחום המועצה המקומית**
1. א. השטחים המתוחמים בצבע כחול במפה המהווה חלק בלתי נפרד מתקנות אלה והחתומה על ידי (להלן: "המפה") יתווספו לתחום שיפוט עיריית מעלה אדומים.
- ב. למען הסר ספק, הנני קובע כי מיקומו של תחום הישוב ייקבע בהתאם לקווי האורך וקווי הרוחב המסומנים במפה.
- פרסום**
2. העתקים מתקנות אלה ומהמפה יופקדו לעיונו של כל אדם בשעות העבודה הרגילות של המשרדים הבאים:
- א. משרד ראש תחום תשתית במנהל האזרחי לאזור יהודה והשומרון;
- ב. משרד הממונה כמשמעותו בתקנון המועצות המקומיות (יהודה והשומרון), התשמ"א – 1981;
- ג. משרד עיריית מעלה אדומים.
- תחולה**
3. תחילת תוקפן של תקנות אלה ביום חתימתן.
- השם**
4. תקנות אלה תיקראנה: "תקנות בדבר ניהול מועצות מקומיות (תיקון מפה) (מעלה אדומים)", התשע"ג - 2013 "

ט' בשבט	התשע"ג	ניצן אלון,	אלוף
20 בינואר	2013	מפקד	צה"ל
		באזור	יהודה והשומרון

## جيش الدفاع الاسرائيلي

امر بشأن إدارة مجالس محلية (يهودا والسامرة) (رقم 892) , 1981-5741

الأنظمة بشأن إدارة المجالس المحلية (تعديل خريطة) (معلي ادوميم)

وفقاً لصلاحيتي حسب المادة 3 من الامر بشأن ادارة مجالس محلية (يهودا والسامرة) (رقم 892)، 5741-1981، فانني اسن هذه الأنظمة:

**منطقة نفوذ 1.** أ. المساحة المحددة بخط ازرق على الخريطة التي تشكل جزءاً لا يتجزأ من هذه الأنظمة والموقعة بتوقيعي (فيما يلي-"الخريطة")، تضاف لمنطقة نفوذ بلدية معلي ادوميم؛  
**المجلس المحلي**

ب. لإزالة الشك، أقر بهذا ان منطقة نفوذ المستوطنة تحدد وفق خطوط الطول وخطوط العرض المبينة على الخريطة.

**نشر 2.** تودع نسخ من هذه الأنظمة والخريطة لاطلاع أي شخص، خلال ساعات الدوام العادية، في المكاتب التالية:

(أ) مكتب رئيس فرع البنية التحتية في الإدارة المدنية لمنطقة يهودا والسامرة؛

(ب) مكتب المسؤول كمفهومه بقانون أساسي المجالس المحلية (يهودا والسامرة) 1981-5741؛

(ج) مكتب بلدية معلي ادوميم.

**بدء سريان 3.** بدء سريان هذه الانظمة في يوم توقيعها.

**الاسم 4.** تسمى هذه الأنظمة: "أنظمة بشأن ادارة مجالس محلية (تعديل خريطة) (معلي ادوميم)، 2013-5773".

نيتسان ألون، ألوف	5773	شباط	9
قائد قوات جيش الدفاع لإسرائيلي	2013	كانون ثاني	20
بمنطقة يهودا والسامرة			





## צבא הגנה לישראל

צו בדבר ניהול מועצות מקומיות (יהודה והשומרון) (מס' 892), התשמ"א-1981

תקנות בדבר ניהול מועצות מקומיות (תיקון מפה) (מעלה אדומים), התשע"ה - 2015

בתוקף סמכותי לפי סעיף 3 לצו בדבר ניהול מועצות מקומיות (יהודה והשומרון) (מס' 892), התשמ"א-1981, וייתר סמכויותיי על-פי כל דין, הנני מתקין תקנו אלה:

**1. תחום המועצה המקומית**  
א. השטחים המסומנים בצבע צהוב במפה, המהווה חלק בלתי נפרד מתקנות אלה והחתומה על ידי (להלן: "המפה"), יתווסף לתחום הקיים של המועצה המקומית מעלה אדומים (להלן: "המועצה").

ב. למען הסר ספק, הנני קובע כי מיקומו של תחום המועצה ייקבע בהתאם לקווי האורך וקווי הרוחב המסומנים במפה.

**2. פרסום**  
העתקים מתקנות אלה ומהמפה יופקדו לעיונו של כל אדם בשעות העבודה הרגילות של המשרדים הבאים:

א. משרד ראש תחום תשתית במנהל האזרחי לאזור יהודה והשומרון;

ב. משרד הממונה כמשמעותו בתקנון המועצות המקומיות (יהודה והשומרון), התשמ"א-1981;

ג. משרדי המועצה.

**3. תחולה**  
תחילת תוקפן של תקנות אלה ביום חתימתן.

**4. השם**  
תקנות אלה תיקראנה: "תקנות בדבר ניהול מועצות מקומיות (תיקון מפה) (מעלה אדומים), התשע"ה-2015".

ג'	באדר	התשע"ה	ניצן	אלון,	אלוף
22	פברואר	2015	מפקד	כוחות	צה"ל
			באזור	יהודה	והשומרון

## جيش الدفاع الاسرائيلي

امر بشأن إدارة مجالس محلية (يهودا والسامرة) (رقم 892) , 1981-5741

الأنظمة بشأن إدارة المجالس المحلية (تعديل الخريطة) (معلي ادوميم), 2015-5775

وفقاً لصلاحياتي حسب المادة 3 من الامر بشأن ادارة مجالس محلية (يهودا والسامرة) (رقم 892)، 5741-1981، وباقي صلاحياتي حسب أي قانون، فإني اسن هذه الأنظمة:

**منطقة نفوذ 1. أ.** المساحات المعلمة باللون الأصفر على الخريطة التي تشكل جزءاً لا يتجزأ من هذه الأنظمة والموقعة بتوقيعي (فيما يلي-"الخريطة")، تقلص من منطقة نفوذ الحالية للمجلس المحلي معلي ادوميم (فيما يلي:"المجلس").

**ب.** لإزالة الشك، أقر بهذا ان منطقة نفوذ المجلس تحدد وفق خطوط الطول وخطوط العرض المبينة على الخريطة.

**نشر 2.** تودع نسخ من هذه الأنظمة والخريطة لاطلاع أي شخص، خلال ساعات الدوام العادية، في المكاتب التالية:

(أ) مكتب رئيس فرع البنية التحتية في الإدارة المدنية لمنطقة يهودا والسامرة؛

(ب) مكتب المسؤول كمفهومه بقانون أساسي المجالس المحلية (يهودا والسامرة) 1981-5741؛

(ج) مكتب المجلس.

**بدء سريان 3.** بدء سريان هذه الانظمة في يوم توقيعها.

**الاسم 4.** تسمى هذه الأنظمة: "أنظمة بشأن ادارة مجالس محلية (تعديل خريطة) (معلي ادوميم), 2015-5775".

3	ادار	5775	نيتسان ألون، ألوف
22	شباط	2015	قائد قوات جيش الدفاع لإسرائيلي بمنطقة يهودا والسامرة

צבא הגנה לישראל  
 או בדבר ניהול מועצות מקומיות (יהודה והשומרון)  
 (מס' 892, התשמ"א - א' 1981)  
 תקנות בדבר ניהול מועצות מקומיות (תיקון מסה) (מעלה אדומים), התשע"ה - 2015



מספר תעודת זהות: 3101000000000000000  
 מספר תעודת זהות: 3101000000000000000  
 מספר תעודת זהות: 3101000000000000000  
 מספר תעודת זהות: 3101000000000000000

1:3,500  
 ק"מ 0.2

התאחדות  
 2015



## צבא הגנה לישראל

צו בדבר ניהול מועצות אזוריות (יהודה והשומרון) (מס' 783), התשל"ט-1979

תקנות בדבר ניהול מועצות אזוריות (החלפת מפות) (מעלה אפרים)

בתוקף סמכותי לפי סעיף 1א לצו בדבר ניהול מועצות אזוריות (יהודה והשומרון) (מס' 783), התשל"ט-1979, הנני מתקין תקנות אלה:

1. **תחום המועצה המקומית**  
תחום היישוב המועצה המקומית מעלה אפרים הוא השטח המתוחם בקו במפה המהווה חלק בלתי נפרד מתקנות אלה והחתומה בידי מפקד כוחות צה"ל באזור (להלן – המפה).
2. **הפקדת המפה**  
המפה מופקדת לעיון הציבור במקומות הבאים:  
(א) משרד ראש תחום תשתית במנהל האזרחי לאזור יהודה והשומרון.  
(ב) משרד הממונה כמשמעותו בתקנון המועצות המקומיות (יהודה והשומרון), התשמ"א - 1981  
(ג) במשרד המועצה המקומית מעלה אפרים.
3. **ביטול**  
כל מפת תיחום קודמת של המועצה המקומית מעלה אפרים - בטלה.
4. **תחילת תוקף**  
תחילת תוקפן של תקנות אלה ביום חתימתן.
5. **השם**  
תקנות אלה תיקראנה: "תקנות בדבר ניהול מועצות מקומיות (החלפת מפות) (מעלה אפרים), התשנ"ח-1998".

התשנ"ו	התשנ"ז	התשנ"ח	התשנ"ט	תמוז	יז' תמוז
אלוף	יעלון,	משה	1998	1	ביולי
צה"ל	כוחות	מפקד			
והשומרון	יהודה	באזור			

## جيش الدفاع الاسرائيلي

امر بشأن إدارة مجالس محلية (يهودا والسامرة) (رقم 892) , 1981-5741

الأنظمة بشأن إدارة المجالس المحلية (تبديل خرائط) (معلي افرام)

وفقاً لصلاحيتي حسب المادة 3 من الامر بشأن ادارة مجالس محلية (يهودا والسامرة) (رقم 892)، 5741-1981، فانني اسن هذه الأنظمة:

**منطقة نفوذ 1. المجلس المحلي** منطقة نفوذ المجلس المحلي معلي افرام هي المساحة المحددة بخط على الخريطة التي تشكل جزءاً لا يتجزأ من هذه الأنظمة والموقعة على يد قائد قوات جيش الدفاع الإسرائيلي في المنطقة (فيما يلي-الخريطة).

**إيداع الخريطة 2.** تودع الخريطة لاطلاع الجمهور في الأماكن التالية:

(أ) مكتب رئيس فرع البنية التحتية في الإدارة المدنية لمنطقة يهودا والسامرة.

(ب) مكتب المسؤول كمفهومه بقانون أساسي المجالس المحلية (يهودا والسامرة) 1981-5741.

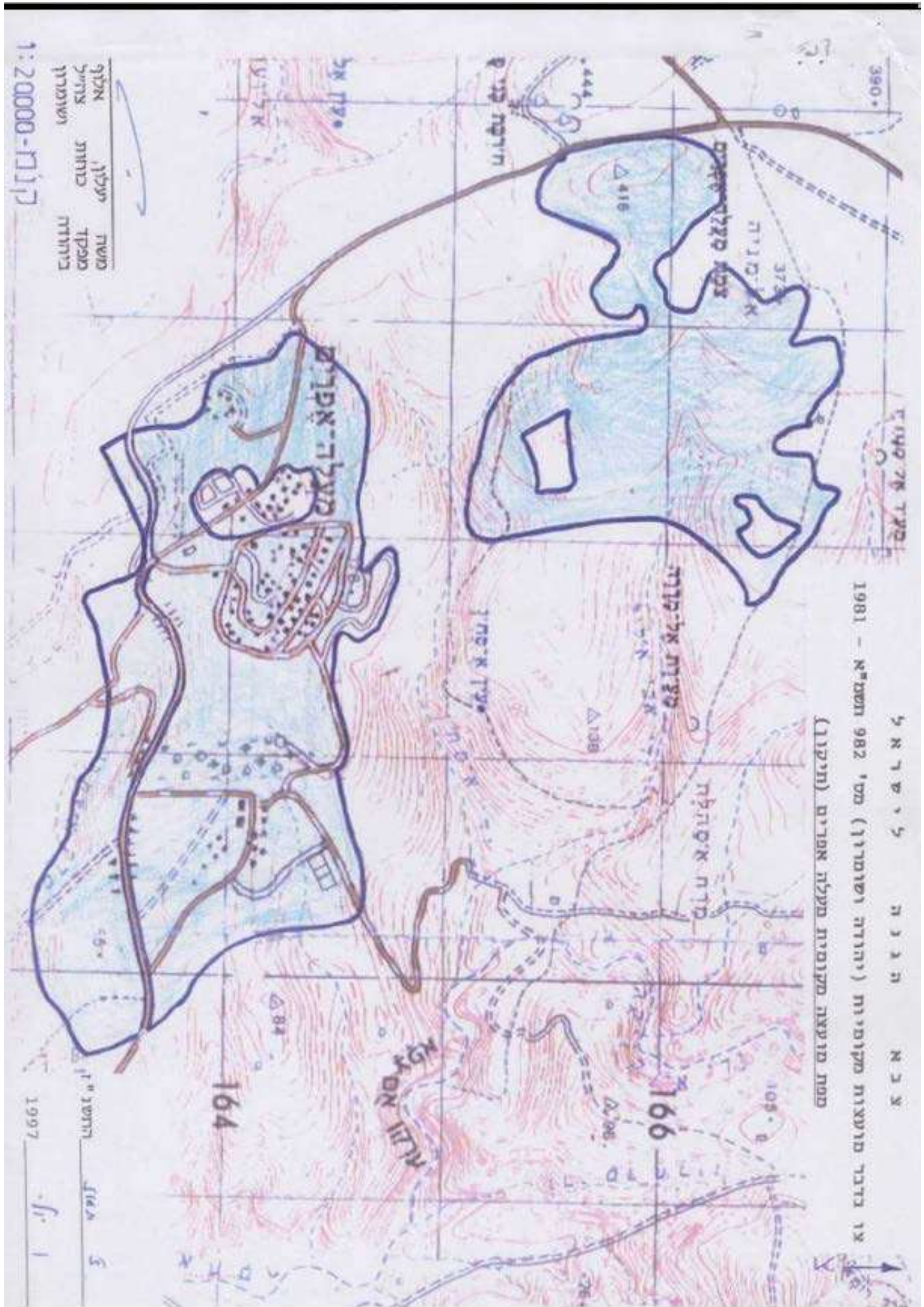
(ج) مكتب المجلس المحلي معلي افرام.

**الغاء 3.** تلغى بهذا كل خريطة التي تحدد منطقة نفوذ المجلس المحلي معلي افرام.

**بدء سريان 4.** بدء سريان هذه الانظمة في يوم توقيعها.

**الاسم 5.** تسمى هذه الأنظمة: "أنظمة بشأن ادارة مجالس محلية (تبديل خرائط) (معلي افرام)، 1998-5758".

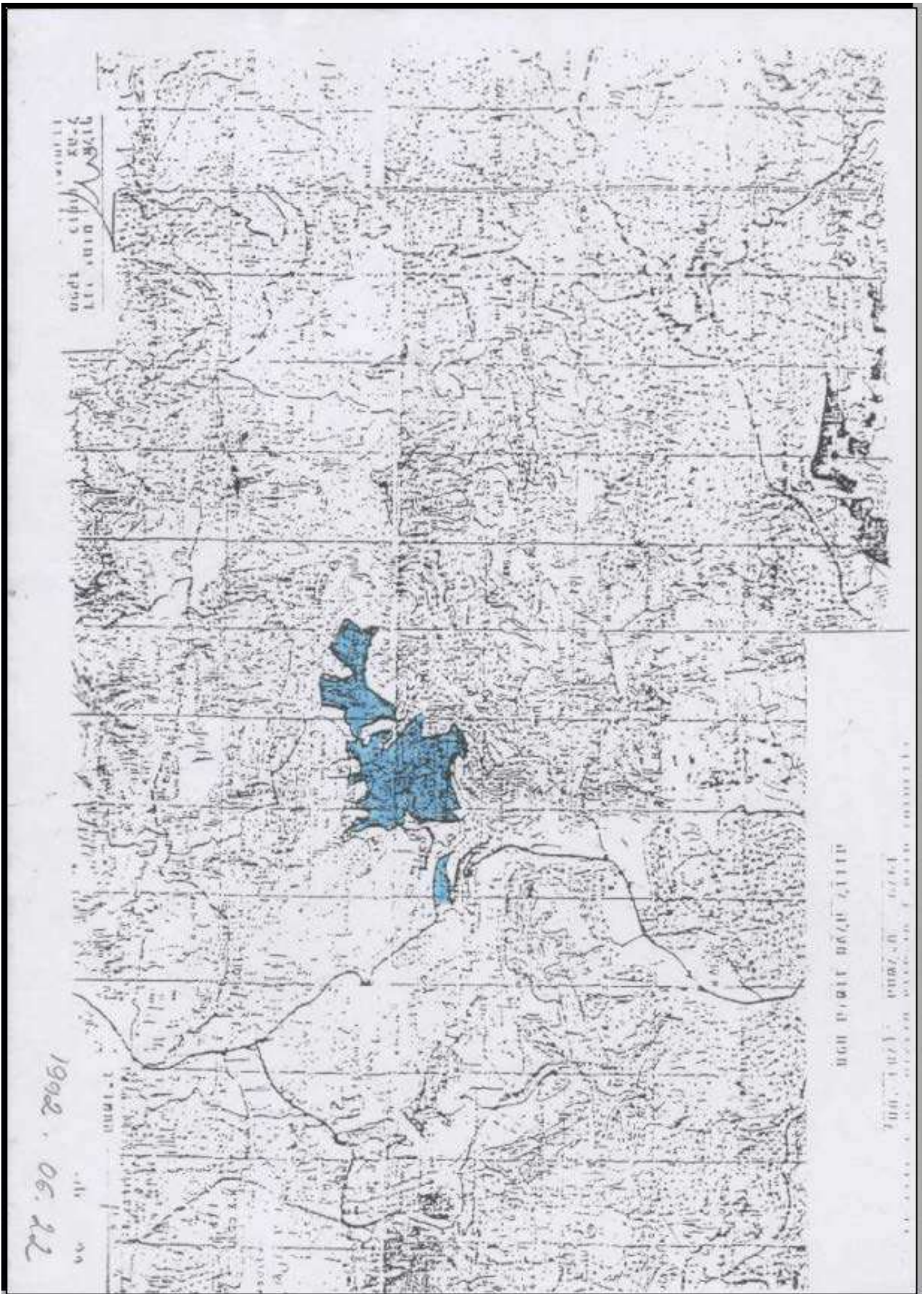
7	تموز	5758	موشه يعلون، أوف
1	تموز	1998	قائد قوات جيش الدفاع لإسرائيلي
			بمنطقة يهودا والسامرة



צבא הגנה לישראל  
 על בדרך מוצאות מקומיות (יהודה ושומרון) מס' 982 משנת 1981 -  
 מפת מוצעה מקומיות מעלה אפרים (תשל"ו)

מסל	מסל	מסל
מסל	מסל	מסל
מסל	מסל	מסל
מסל	מסל	מסל

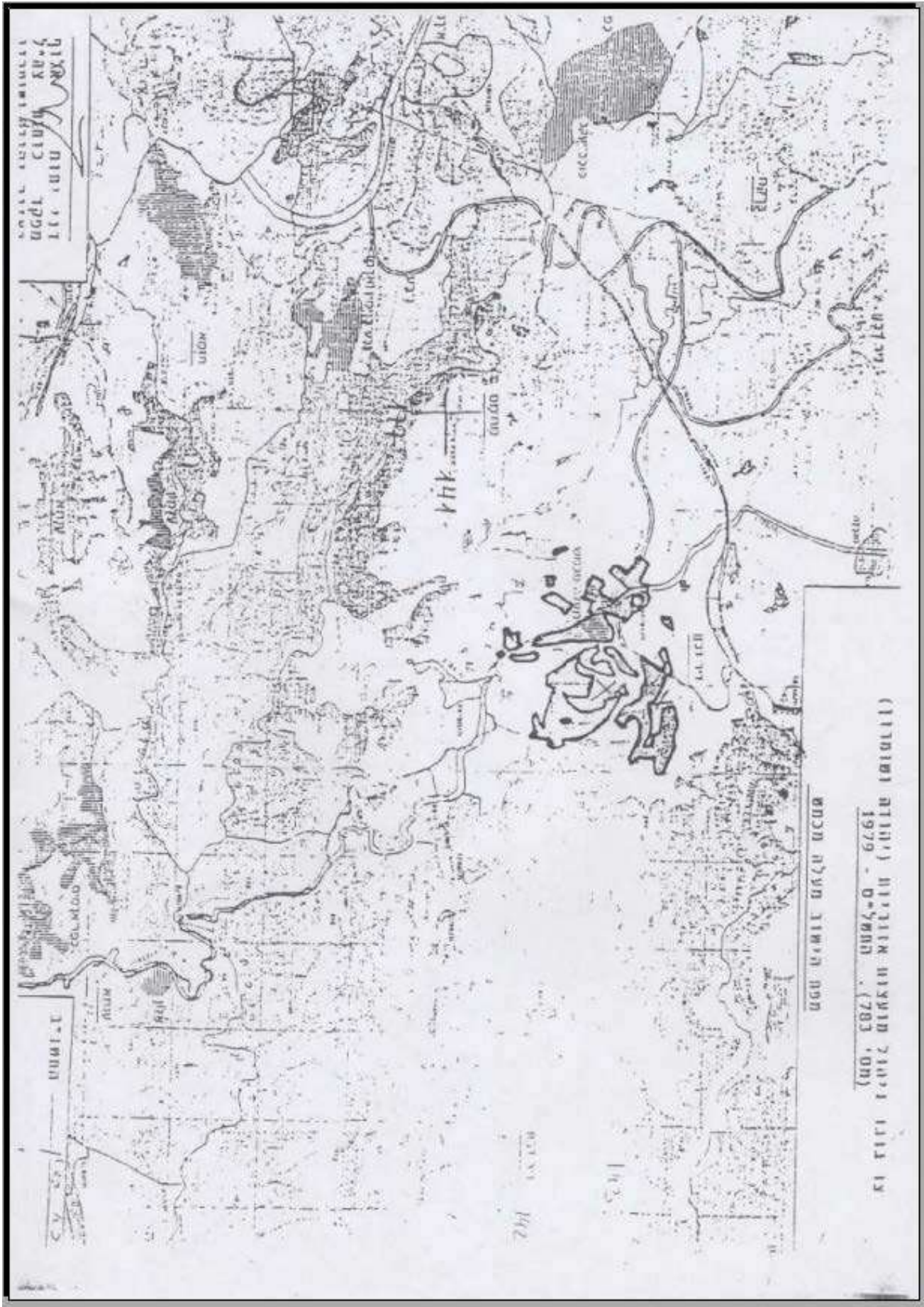




1992. 06. 22

U.S. GEOLOGICAL SURVEY  
 WATER RESOURCES DIVISION  
 REGIONAL OFFICE  
 1415 N. GARDNER ST.  
 DENVER, CO 80202





(1:100,000) AT 1:100,000 (1:100,000) AT 1:100,000  
 1979 - 0-4-1979 (783, 000)

רחוב הרצל 1000

רחוב הרצל 1000

רחוב הרצל 1000

## צבא הגנה לישראל

צו בדבר ניהול מועצות אזוריות (יהודה והשומרון) (מס' 783), התשל"ט-  
1979

### תקנות בדבר מועצות אזוריות (תיקון התוספת) (תיקון מס' 18)

בתוקף סמכותי לפי סעיף 1א לצו בדבר ניהול מועצות אזוריות (יהודה והשומרון) (מס' 783),  
התשל"ט-1979 (להלן - הצו), הנני מתקין תקנות אלה:

- 1. תיקון התוספת**
- (א) בתוספת לצו (להלן – התוספת), במקום פסקה ב', יבוא:
- |                |                  |
|----------------|------------------|
| (1) אלון שבות; | (8) מגדל עוז;    |
| (2) אלעזר;     | (9) מעלה עמוס;   |
| (3) אספר;      | (10) נווה דניאל; |
| (4) בת עין;    | (11) נוקדים;     |
| (5) הר גילה;   | (12) קדר;        |
| (6) כפר עציון; | (13) ראש צורים;  |
| (7) כרמי צור;  | (14) תקוע.       |
- (ב) במקום פסקה ג' לתוספת, יבוא:
- |            |                   |
|------------|-------------------|
| (1) אדורה; | (6) מצודות יהודה; |
| (2) חגי;   | (7) סוסיה;        |
| (3) סנא;   | (8) עתניאל;       |
| (4) כרמל;  | (9) פני חבר;      |
| (5) מעון;  | (10) תלם.         |
- (ג) תחום הישובים ששמותיהם רשומים בסעיפים קטנים (א) ו-(ב) הוא השטח המסומן בקו שחור הנושא את שם היישוב במפות המהוות חלק בלתי נפרד מתקנות אלה והחתומות בידי מפקד כוחות צה"ל באזור, והמבטלות כל תיחום קודם של היישובים שהוזכרו.
- (ד) בפסקה ו' לתוספת:
- (1) במקום "3. בית אב"א", יבוא: "4. ברקן", והיישוב המסומן 4, יסומן 3.
- (2) תחום היישובים ששמותיהם מסומנים 1 עד 19, 21, 24 עד 27, ו-29 הוא השטח המתוחם בקו שחור הנושא את שם היישוב במפות. התיחום במפות מבטל כל תיחום קודם של היישובים שהוזכרו לעיל בסעיף זה.
- 2. הפקדת מפות**
- המפות תופקדנה לעיון הציבור במשרד ראש ענף שתית במנהל האזרחי לאזור יהודה ושומרון.
- 3. תחילת תוקף**
- תחילת תוקפן של תקנות אלה ביום חתימתן.

**השם** 4. תקנות אלה תיקראנה : "תקנות המועצות האזוריות (תיקון התוספת)  
(תיקון מס' 18) (יהודה והשומרון), התשנ"ב - 1992".

כ"ט	בסיוון	התשנ"ב	דני יתום,	אלוף מפקד
30	ביוני	1992	כוחות	צה"ל באזור
			יהודה	והשומרון

## جيش الدفاع الاسرائيلي

امر بشأن إدارة مجالس اقليمية (يهودا والسامرة) (رقم 783), 1979-5739

الأنظمة بشأن مجالس اقليميه (تعديل الذيل) (تعديل رقم 18)

وفقاً لصلاحياتي حسب المادة 1أ من الامر بشأن اداره مجالس اقليميه (يهودا والسامرة) (783)، 5739-1979 (فيما يلي-الامر)، فانني اسن هذه الأنظمة:

تعديل الذيل 1. (أ) في ذيل الامر (فيما يلي-الذيل)، بدل الفقرة ب، يأتي:	
(1) اللون شفوت؛	(8) مجدال عوز؛
(2) العزار؛	(9) معلي عاموس؛
(3) اسفر؛	(10) نفي دنيل؛
(4) بت عاتين؛	(11) نوكديم؛
(5) هار جيلو؛	(12) كيدار؛
(6) كفار عصيون؛	(13) روش تصوريم؛
(7) كرمي تصور؛	(14) تكوع.

(ب) بدل الفقرة ج من الذيل يأتي:

(1) أدورا؛	(6) متصودات يهودا؛
(2) حجاي؛	(7) سوسيا؛
(3) سنا؛	(8) عتنيئيل؛
(4) كرمل؛	(9) فني حيفر؛
(5) معون؛	(10) تيلم.

(ج) منطقة نفوذ المستوطنات المدونة في الفقرة (أ) و-(ب) هي المنطقة المحددة على الخرائط بخط باللون الأسود التي تحمل اسم المستوطنة والتي تعتبر جزء لا يتجزأ من هذا الأنظمة والموقعة بتوقيع قائد قوات جيش الدفاع الإسرائيلي في المنطقة، والتي تلغي كل منطقة نفوذ سابقة للمستوطنات.

(د) في الفقرة (و) من الذيل:

- (1) بدل الكلمات "3. بيت أبا، يأتي: "4. بركان"، والمستوطنة المرقمة 4، ترقم ب-3.
- (2) منطقة نفوذ المستوطنات التي اسمائها مرقمة من 1-19, 21, 24-27 و-29 هي المنطقة المحددة على الخرائط بخط باللون الأسود التي تحمل اسم المستوطنة، تحديد النفوذ على الخرائط يلغي كل تحديد سابق للمستوطنات التي ذكرت أعلاه في هذه المادة.

2. نشر تودع الخرائط لاطلاع الجمهور في مكتب رئيس فرع البنية التحتية في الإدارة المدنية لمنطقة يهودا والسامرة.

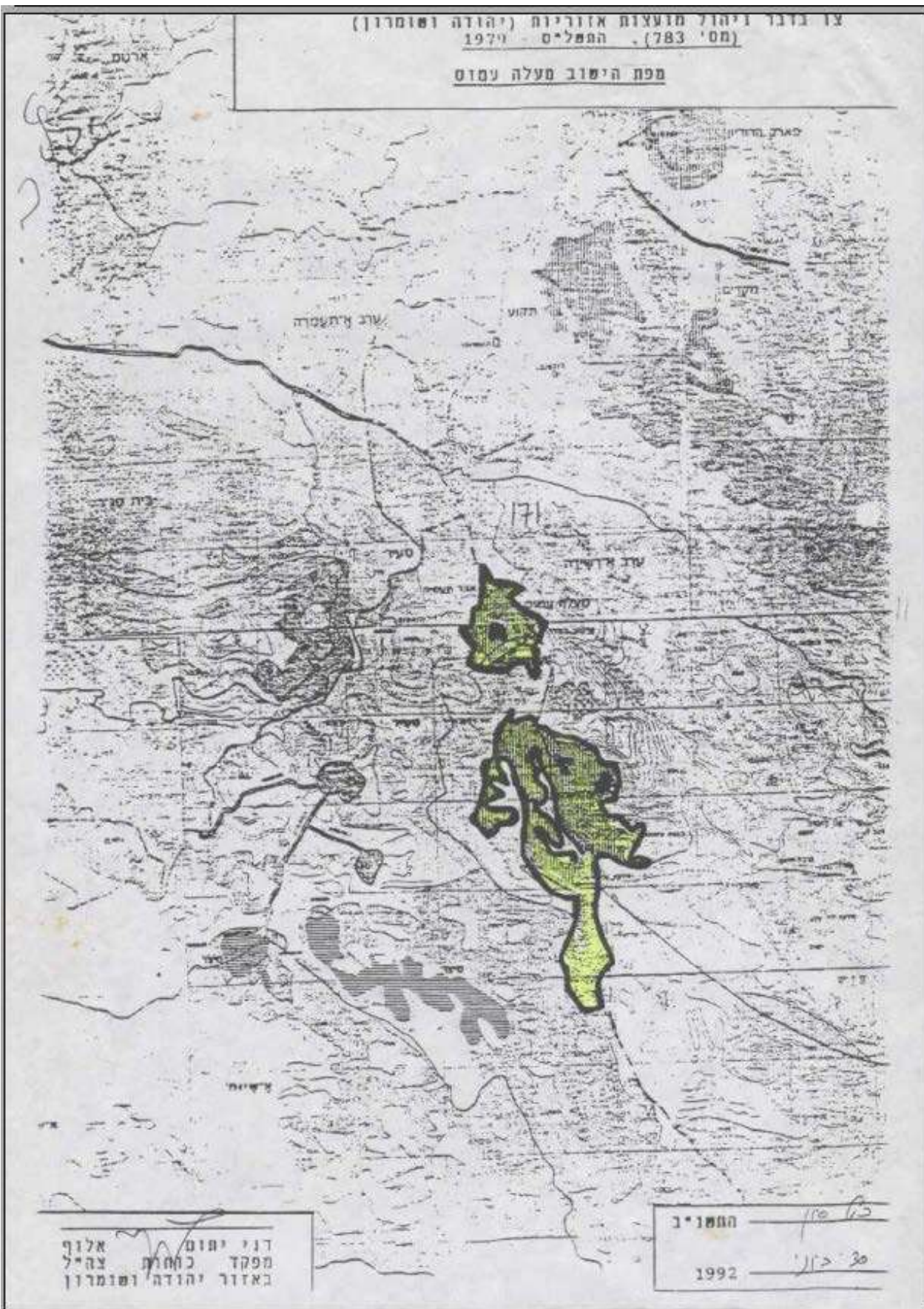


3. بدء سريان هذه الأنظمة في يوم توقيعها.
4. الاسم  
تسمى هذه الأنظمة: "أنظمة المجالس الإقليمية (تعديل الذيل) (تعديل رقم 18) (يهودا والسامرة) , 5752-1992".

داني ياتوم, ألوف	5752	سيفان	29
قائد قوات جيش الدفاع لإسرائيلي	1992	حزيران	30
بمنطقة يهودا والسامرة			

צו גבול ויהול מועצות אזוריות (יהודה ושומרון)  
(מס' 783), התשל"ס - 1970

מפת הישוב מעלה עמנוס



דני יחוס  
מפקד כחוח צה"ל  
באזור יהודה ושומרון

החמ"ב  
1000 מ'  
1992

## צבא הגנה לישראל

צו בדבר ניהול מועצות אזוריות (יהודה והשומרון) (מס' 783), התשל"ט-1979

תקנות בדבר ניהול מועצות אזוריות (תחום היישוב מעלה עמוס – תיקון גבולות) (גוש עציון)

בתוקף סמכותי לפי סעיף 1א לצו בדבר ניהול מועצות אזוריות (יהודה והשומרון) (מס' 783), התשל"ט-1979, הנני מתקין תקנות אלה:

**1. תחום היישוב** א. השטחים המסומנים בצבע אדום במפה המהווה חלק בלתי נפרד מתקנות אלה והחתומה על ידי (להלן: "המפה") יתווספו לתחום הקיים של היישוב מעלה עמוס (להלן: "היישוב") השטחים המסומנים במפה בצבע צהוב ייגרעו מתחום היישוב הקיים. השטחים המסומנים במפה בצבע שחור יוותרו בתחום היישוב, ללא שינוי.

ב. למען הסר ספק, הנני קובע כי מיקומו של תחום היישוב ייקבע בהתאם לקווי האורך וקווי הרוחב המסומנים במפה.

**2. פרסום** העתקים מתקנות אלה ומהמפה יופקדו לעיונו של כל אדם בשעות העבודה הרגילות של המשרדים הבאים:

א. משרד ראש תחום תשתית במנהל האזרחי לאזור יהודה והשומרון;

ב. משרד הממונה כמשמעותו בתקנון המועצות האזוריות (יהודה והשומרון) התשל"ט – 1979;

ג. משרד המועצה האזורית גוש עציון;

ד. משרד הוועד המקומי מעלה עמוס.

**3. תחילת תוקף** תחילת תוקפן של תקנות אלה ביום חתימתן.

**4. השם** תקנות אלה תיקראנה: "תקנות המועצות אזוריות (תחום היישוב מעלה עמוס – תיקון גבולות) (גוש עציון), התשע"ב-2012".

ניצן אלון, אלוף  
מפקד כוחות צה"ל  
באזור יהודה והשומרון

כ"ג באייר התשע"ב  
13 מאי 2012

## جيش الدفاع الاسرائيلي

امر بشأن إدارة مجالس اقليمية (يهودا والسامرة) (رقم 783), 1979-5739

الأنظمة بشأن مجالس اقليميه (منطقة نفوذ مستوطنة معلي عاموس-تعديل حدود) (جوش عصيون)

وفقاً لصلاحيتي حسب المادة 1أ من الامر بشأن اداره مجالس اقليميه (يهودا والسامرة) (783)، 5739-1979، فانني اسن هذه الأنظمة:

**1. منطقة نفوذ 1.1** (أ) المساحات المحددة باللون الأحمر على الخريطة التي تشكل جزءاً لا يتجزأ من هذه الأنظمة والموقعة بتوقيعي (فيما يلي: "الخريطة")، تضاف لمنطقة نفوذ الحالية لمستوطنة معلي عاموس (فيما يلي: "المستوطنة")؛ تقلص المساحات المحددة باللون الأصفر على الخريطة من منطقة نفوذ المستوطنة؛ المساحات المحددة باللون الأسود تبقى بنطاق منطقة نفوذ المستوطنة، دون تغيير.

(ب) لإزالة الشك، أقر بهذا ان منطقة نفوذ المستوطنة تحدد وفق خطوط الطول وخطوط العرض المبينة على الخريطة.

**2. نشر** 2.1 تودع نسخ من هذه الأنظمة وخريطة الأنظمة لاطلاع أي شخص، خلال ساعات الدوام العادية، في المكاتب التالية:

(أ) مكتب رئيس فرع البنية التحتية في الإدارة المدنية لمنطقة يهودا والسامرة.

(ب) مكتب المسؤول كمفهومه بقانون اساسي المجالس الاقليميه (يهودا والسامرة) 1979-5739.

(ج) مكتب المجلس الاقليمي جوش عصيون.

(د) مكتب اللجنة المحلية معلي عاموس.

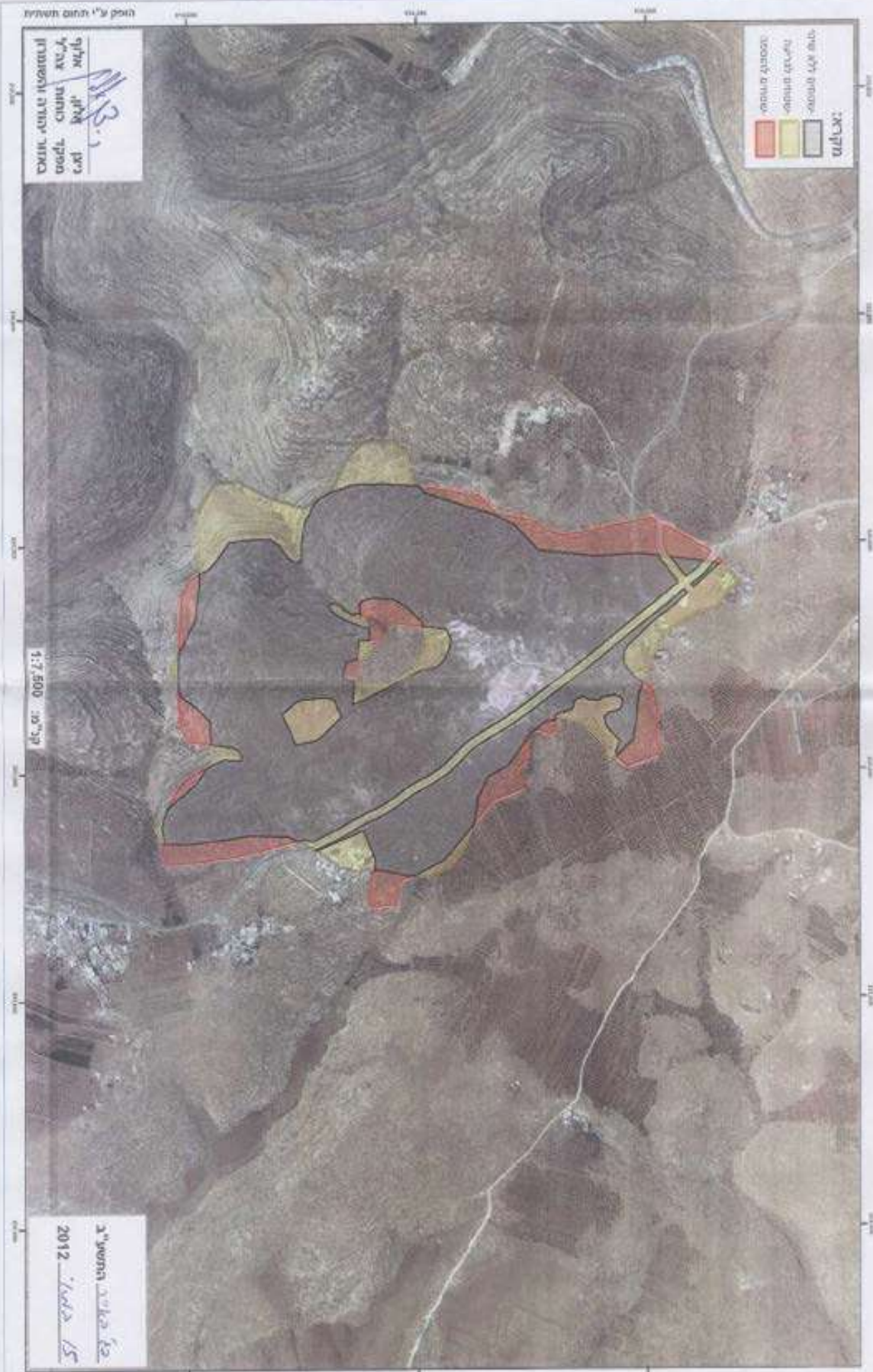
**3. بدء سريان** 3.1 بدء سريان هذه الانظمة في يوم توقيعها.

**4. الاسم** 4.1 تسمى هذه الأنظمة: "أنظمة بشأن إدارة مجالس اقليميه (منطقة نفوذ مستوطنه مغلي عاموس-تعديل حدود) (جوش عصيون) , 2012-5772".

5772	أيار	23	نيتسان ألون, ألوف
2012	أيار	15	قائد قوات جيش الدفاع لإسرائيلي
			بمنطقة يهودا والسامرة



אבטח דוגמת קישורית  
 צו בדבר ניהול מועצות אזוריות (יחידה ושומרון)  
 (נס' 783, התשל"ט - 1979)  
 מפת היישוב מעלה עמוס (תוכנית גבולות)



**מקרא:**  
 - מסלול קו יישוב  
 - שטחים לביטוח  
 - שטחים לביטוח  
 - שטחים לביטוח

תאריך: 11.3.12  
 גודל: 1:7,500  
 מספר: 15  
 מאת: יחידת המידע והמסמכים

1:7,500  
 ק"מ

ב"כ: אביב חשתי"ב  
 2012  
 15

## צבא הגנה לישראל

צו בדבר ניהול מועצות אזוריות (יהודה ושומרון) (מס' 783), התשל"ט-1979

תקנות בדבר ניהול מועצות אזוריות (תחום היישוב מעלה שומרון – תיקון גבולות) (מועצה אזורית שומרון)

בתוקף סמכותי לפי סעיף 1א לצו בדבר ניהול מועצות אזוריות (יהודה ושומרון) (מס' 783), התשל"ט-1979, הנני מתקין תקנות אלה:

**תחום היישוב** 1. א. תחום היישוב "מעלה שומרון" הוא השטח המתוחם בצבע כחול במפה המהווה חלק בלתי נפרד מתקנות אלה והחתומה על ידי (להלן: "המפה");

ב. למען הסר ספק, הנני קובע כי מיקומו של תחום היישוב ייקבע בהתאם לקווי האורך וקווי הרוחב המסומנים במפה.

**פרסום** 2. העתקים מתקנות אלה ומהמפה יופקדו לעיונו של כל אדם בשעות העבודה הרגילות של המשרדים הבאים:

א. משרד ראש תחום תשתית במנהל האזרחי לאזור יהודה ושומרון;

ב. משרד הממונה כמשמעותו בתקנון המועצות האזוריות (יהודה ושומרון) התשל"ט – 1979;

ג. משרד המועצה האזורית שומרון;

ד. משרד הוועד המקומי "מעלה שומרון".

**ביטול מפה** 3. כל מפת תיחום של היישוב "מעלה שומרון" שהוצאה לפני תחילתן של תקנות אלה - בטלה.

**תחילת תוקף** 3. תחילת תוקפן של תקנות אלה ביום חתימתן.

**השם** 4. תקנות אלה תיקראנה: "תקנות המועצות אזוריות (תחום היישוב מעלה שומרון – תיקון גבולות) (מועצה אזורית שומרון), התשע"ו-2016".

כ"ג סיון התשע"ו רוני נומה, אלוף  
29 ליוני 2016 מפקד כוחות צה"ל  
באזור יהודה ושומרון

## جيش الدفاع الاسرائيلي

امر بشأن إدارة مجالس اقليمية (يهودا والسامرة) (رقم 783), 1979-5739

الأنظمة بشأن ادارة مجالس اقليميه (منطقة نفوذ مستوطنة معلي شومرون-تعديل حدود)  
(المجلس الإقليمي السامرة)

وفقاً لصلاحياتي حسب المادة 1أ من الامر بشأن اداره مجالس اقليميه (يهودا والسامرة) (783)، 5739-1979، فانني اسن هذه الأنظمة:

**منطقة نفوذ 1.** (أ) منطقة نفوذ مستوطنة معلي شومرون هي المساحة المحددة باللون الأزرق على الخريطة التي تشكل جزءاً لا يتجزأ من هذه الأنظمة والموقعة بتوقيعي (فيما يلي: "الخريطة").

(ب) لإزالة الشك، أقر بهذا ان منطقة نفوذ المستوطنة تحدد وفق خطوط الطول وخطوط العرض المبينة على الخريطة.

**نشر 2.** تودع نسخ من هذه الأنظمة وخريطة الأنظمة لاطلاع أي شخص، خلال ساعات الدوام العادية، في المكاتب التالية:

(أ) مكتب رئيس فرع البنية التحتية في الإدارة المدنية لمنطقة يهودا والسامرة.

(ب) مكتب المسؤول كمفهومه بقانون اساسي المجالس الاقليميه (يهودا والسامرة) 1979-5739.

(ج) مكتب المجلس الاقليمي السامرة.

(د) مكتب اللجنة المحلية معلي شومرون.

**الغاء 3.** تلغى بهذا كل خريطة التي تحدد منطقة نفوذ مستوطنة "معلي شومرون" والتي أصدرت قبل بدء سريان هذه الأنظمة.

**بدء سريان 4.** بدء سريان هذه الانظمة في يوم توقيعها.

**الاسم 5.** تسمى هذه الأنظمة: "أنظمة بشأن ادارة مجالس اقليميه (منطقة نفوذ مستوطنة معلي شومرون-تعديل حدود) (المجلس الإقليمي السامرة) , 2016-5776".


رونـي نومـه, أـلـوف	5776	23	سيفان
قائد قوات جيش الدفاع لإسرائيلي	2016	29	حزيران
بمنطقة يهودا والسامرة			



צבא הגנה לישראל  
 צו בדבר ניהול מועצות אזוריות (יהודה ושומרון) (מס' 783), התשל"ט-1979



תקנות בדבר ניהול מועצות אזוריות (תחום היישוב מעלה שמרון - תיקון גבולות) (מועצה אזורית שומרון)



הפקד ע"י תחום חשדית  
 4363794  
 רחל נומה  
 אלון / מפקד אזורי  
 מפקד אזורי  
 רוני נומה, אלון  
 מפקד כוחות צה"ל  
 באזור יהודה ושומרון

התשע"ו \_\_\_\_\_  
 2016 \_\_\_\_\_

קב"מ: 1:10,500



## צבא הגנה לישראל

צו בדבר ניהול מועצות אזוריות (יהודה והשומרון) (מס' 783), התשל"ט-1979

תקנות בדבר ניהול מועצות אזוריות (תחום הישוב מצדות יהודה) (הר חברון)

בתוקף סמכותי לפי סעיף 1א לצו בדבר ניהול מועצות אזוריות (יהודה והשומרון) (מס' 783),  
התשל"ט-1979, הנני מתקין תקנות אלה:

**תחום היישוב** 1. א היישוב מצדות יהודה הוא השטח המתוחם בקו במפה המהווה חלק בלתי נפרד מתקנות אלה והחתומה בידי מפקד כוחות צה"ל באזור (להלן: "המפה");

**הפקדת המפה** 2. המפה מופקדת לעיון הציבור במקומות הבאים:  
א. משרד ראש תחום תשתית במנהל האזרחי לאזור יהודה והשומרון;

ב. משרד הממונה כמשמעותו בתקנון המועצות האזוריות (יהודה והשומרון), התשל"ט-1979;

ג. משרד המועצה האזורית הר חברון;

ד. משרד הוועד המקומי מצדות יהודה.

**ביטול מפה** 3. כל מפת תיחום של היישוב מצדות יהודה שהוצאה לפני תחילתן של תקנות אלה - בטלה.

**תחילת תוקף** 3. תחילת תוקפן של תקנות אלה ביום חתימתן.

**השם** 4. תקנות אלה תיקראנה: "תקנות המועצות אזוריות (תחום היישוב מצדות יהודה) (הר חברון), התשנ"ח-1998".

עוזי דיין, אלוף

מפקד כוחות צה"ל

באזור יהודה והשומרון

כ"ג בטבת התשנ"ח

21 ינואר 1998

## جيش الدفاع الاسرائيلي

امر بشأن إدارة مجالس اقليمية (يهودا والسامرة) (رقم 783), 1979-5739

الأنظمة بشأن مجالس اقليميه (منطقة نفوذ مستوطنة متسودات يهودا) (هار حفرون)

وفقاً لصلاحيتي حسب المادة 1أ من الامر بشأن اداره مجالس اقليميه (يهودا والسامرة) (783)، 5739-1979، فانني اسن هذه الأنظمة:

**1. منطقة نفوذ المستوطنة** منطقة نفوذ مستوطنة متسودات يهودا هي المساحة المحددة بخط على الخريطة التي تشكل جزءاً لا يتجزأ من هذه الأنظمة والموقعة على يد قائد قوات جيش الدفاع الإسرائيلي في المنطقة (فيما يلي-الخريطة).

**2. ايداع الخريطة** تودع الخريطة لاطلاع الجمهور في الاماكن التالية:

(أ) مكتب رئيس فرع البنية التحتية في الإدارة المدنية لمنطقة يهودا والسامرة.

(ب) مكتب المسؤول كمفهومه بقانون اساسي المجالس الاقليميه (يهودا والسامرة) 1979-5739.

(ج) مكتب المجلس الاقليمي هار حفرون.

(د) مكتب اللجنة المحلية متسودات يهودا.

**3. الغاء خريطة** تلغى بهذا كل خريطة التي تحدد منطقة نفوذ مستوطنة متسودات يهودا والتي أصدرت قبل موعد بدء سريان هذه الأنظمة.

**4. بدء سريان** بدء سريان هذه الأنظمة في يوم توقيعها.

**5. الاسم** تسمى هذه الأنظمة: "أنظمة بشأن ادارة مجالس اقليميه (منطقة نفوذ مستوطنه متسودات يهودا) (هار حفرون), 1998-5758".

عوزي ديان، أوف	5758	تبات	23
قائد قوات جيش الدفاع لإسرائيلي	1998	كانون ثاني	21
بمنطقة يهودا والسامرة			



## צבא הגנה לישראל

### צו בדבר ניהול מועצות אזוריות (מס' 783), התשל"ט-1979

#### תקנות בדבר מועצות אזוריות (תחום היישוב מצפה יריחו) (מטה בנימין)

בתוקף סמכותי לפי סעיף 1א לצו בדבר ניהול מועצות אזוריות (יהודה והשומרון) (מס' 783), התשל"ט-1979 (להלן - הצו), הנני מתקין תקנות אלה:

- |   |                           |
|---|---------------------------|
| <p>1. תחום היישוב מצפה יריחו הוא השטח המתוחם בקו במפה המהווה חלק בלתי נפרד מתקנות אלה והחתומה בידי מפקד כוחות צה"ל באזור (להלן - המפה).</p>   | <p><b>תחום היישוב</b></p> |
| <p>2. המפה מופקת לעיון הציבור במקומות הבאים:</p> <p>(א) משרד ראש ענף תשתית במינהל האזרחי לאזור יהודה והשומרון.</p> <p>(ב) משרד הממונה כמשמעותו בתקנון המועצות האזוריות (יהודה והשומרון), התשל"ט - 1979.</p> <p>(ג) משרד המועצה האזורית מטה בנימין.</p> <p>(ד) משרד הוועד המקומי מצפה יריחו.</p> | <p><b>הפקדת מפה</b></p>   |
| <p>3. כל מפת תיחום של היישוב מצפה יריחו שהוצאה לפני תחילתן של תקנות אלה - בטלה.</p>   | <p><b>ביטול מפה</b></p>   |
| <p>4. תחילת תוקפן של תקנות אלה ביום חתימתן.</p>   | <p><b>תחילת תוקף</b></p>  |
| <p>5. תקנות אלה תקראנה: "תקנות בדבר ניהול מועצות אזוריות (תחום היישוב מצפה יריחו) (מטה בנימין), התשנ"ז-1997".</p>   | <p><b>השם</b></p>         |

עוזי דיין,	אלוף			
מפקד כוחות	צה"ל	התשנ"ז	כ"ד באב	
באזור יהודה	והשומרון	1997	27 באוגוסט	



## جيش الدفاع الاسرائيلي

امر بشأن إدارة مجالس اقليمية (يهودا والسامرة) (رقم 783)، 1979-5739

الأنظمة بشأن مجالس اقليميه (منطقة نفوذ مستوطنة متسفي يريحو) (مطي بنيامين)

وفقاً لصلاحياتي حسب المادة 1أ من الامر بشأن اداره مجالس اقليميه (يهودا والسامرة) (783)، 5739-1979، فانني اسن هذه الأنظمة:

**1. منطقة نفوذ المنطقة المستوطنة** منطقة نفوذ مستوطنة متسفي يريحو هي المساحة المحددة بخط على الخريطة التي تشكل جزءاً لا يتجزأ من هذه الأنظمة والموقعة على يد قائد قوات جيش الدفاع الإسرائيلي في المنطقة (فيما يلي-الخريطة).

**2. ايداع الخريطة** تودع الخريطة لاطلاع الجمهور في الاماكن التالية:

(أ) مكتب رئيس فرع البنية التحتية في الإدارة المدنية لمنطقة يهودا والسامرة.

(ب) مكتب المسؤول كمفهومه بقانون اساسي المجالس الاقليميه (يهودا والسامرة) 1979-5739.

(ج) مكتب المجلس الاقليمي مطي بنيامين.

(د) مكتب اللجنة المحلية متسفي يريحو.

**3. الغاء خريطة** تلغى بهذا كل خريطة التي تحدد منطقة نفوذ مستوطنة متسفي يريحو والتي أصدرت قبل موعد بدء سريان هذه الأنظمة.

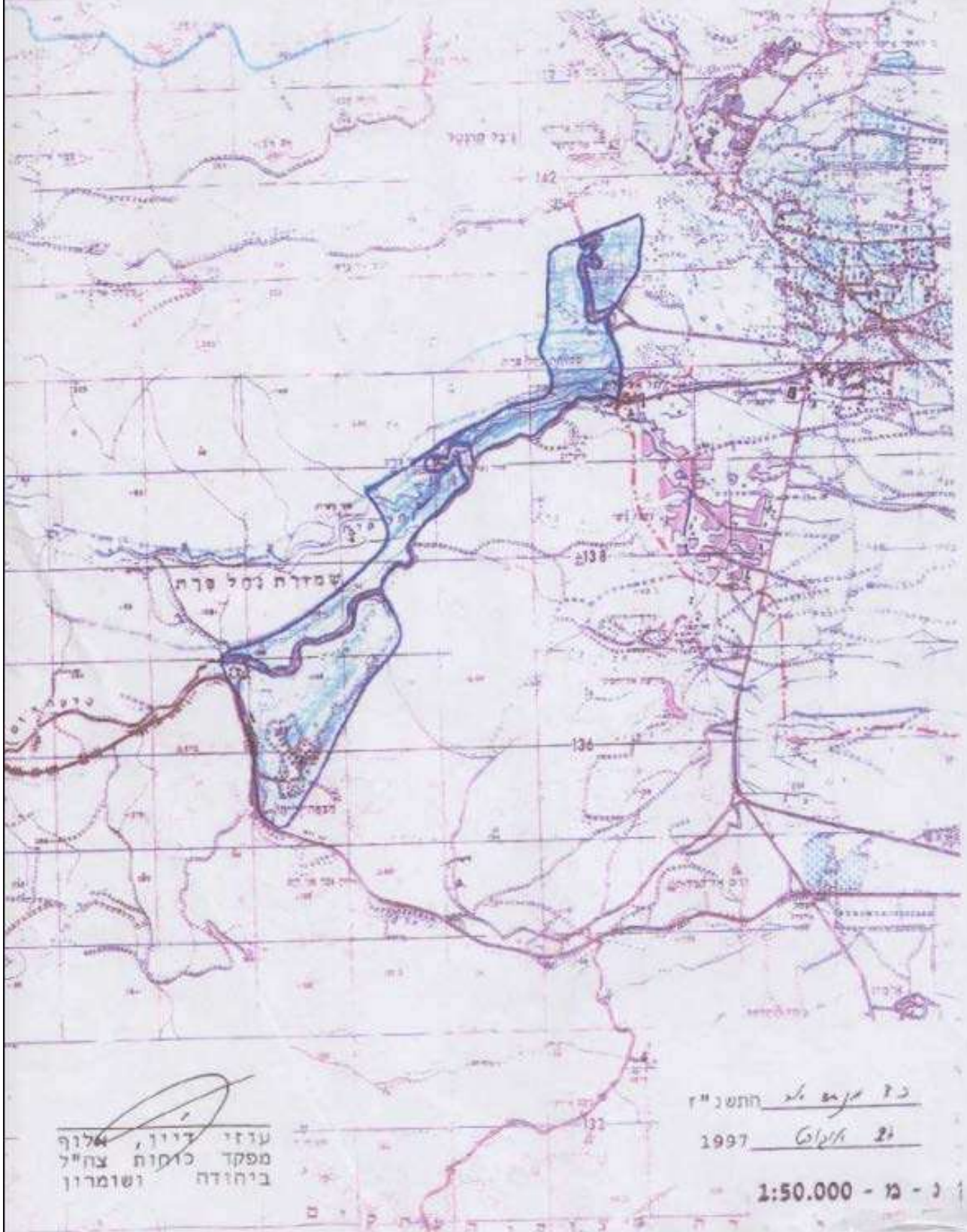
**4. بدء سريان** بدء سريان هذه الأنظمة في يوم توقيعها.

**5. الاسم** تسمى هذه الأنظمة: "أنظمة بشأن ادارة مجالس اقليميه (منطقة نفوذ مستوطنه متسفي يريحو) (مطي بنيامين)، 1997-5757".

عوزي ديان، ألوف	5757	آب	24
قائد قوات جيش الدفاع لإسرائيل	1997	آب	27
بمنطقة يهودا والسامرة			

צבא הגנה לישראל

צו בדבר ניהול מועצות אזוריות (יהודה ושומרון)  
(מס' 783), התשל"ט - 1979  
מפת הישוב מצפה יריחו



שמורת נסל סרת

ערזי ציון, הלורף  
מפקד כוחות צה"ל  
ביהודה ושומרון

כ"ג אב תשנ"ז  
1997

1:50.000 - מ - נ - י

## צבא הגנה לישראל

צו בדבר ניהול מועצות אזוריות (יהודה והשומרון) (מס' 783), התשל"ט-1979

תקנות בדבר ניהול מועצות אזוריות (תחום הישוב מצפה שלם) (מגילות)

בתוקף סמכותי לפי סעיף 1א לצו בדבר ניהול מועצות אזוריות (יהודה והשומרון) (מס' 783), התשל"ט-1979, הנני מתקין תקנות אלה:

**תחום היישוב** 1. א תחום הישוב מצפה שלם הוא השטח המתוחם בקו במפה המהווה חלק בלתי נפרד מתקנות אלה והחתומה בידי מפקד כוחות צה"ל באזור (להלן: "המפה").

**הפקדת מפה** 2. המפה מופקדת לעיון הציבור במקומות הבאים:

א. משרד ראש תחום תשתית במנהל האזרחי לאזור יהודה והשומרון;

ב. משרד הממונה כמשמעותו בתקנון המועצות האזוריות (יהודה והשומרון) התשל"ט-1979;

ג. משרד המועצה האזורית מגילות;

ד. משרד הוועד המקומי מצפה שלם.

**ביטול מפה** 3. כל מפת תיחום של היישוב מצפה שלם שהוצאה לפני תחילתן של תקנות אלה - בטלה.

**תחילת תוקף** 3. תחילת תוקפן של תקנות אלה ביום חתימתן.

**השם** 4. תקנות אלה תיקראנה: "תקנות המועצות אזוריות (תחום היישוב מצפה שלם) (מגילות)", התשנ"ח-1998.

עוזי דיין, אלוף  
מפקד כוחות צה"ל  
באזור יהודה והשומרון

כ"ג בטבת  
21 ינואר

התשנ"ח  
1998

## جيش الدفاع الاسرائيلي

امر بشأن إدارة مجالس اقليمية (يهودا والسامرة) (رقم 783), 1979-5739

الأنظمة بشأن مجالس اقليميه (منطقة نفوذ مستوطنة متسفي شليم) (مجيلوت)

وفقاً لصلاحيتي حسب المادة 1أ من الامر بشأن اداره مجالس اقليميه (يهودا والسامرة) (783)، 5739-1979، فانني اسن هذه الأنظمة:

**1. منطقة نفوذ المنطقة المستوطنة**  
منطقة نفوذ مستوطنة متسفي شليم هي المساحة المحددة بخط على الخريطة التي تشكل جزءاً لا يتجزأ من هذه الأنظمة والموقعة على يد قائد قوات جيش الدفاع الإسرائيلي في المنطقة (فيما يلي-الخريطة).

**2. ايداع الخريطة**  
تودع الخريطة لاطلاع الجمهور في الامكن التالية:

(أ) مكتب رئيس فرع البنية التحتية في الإدارة المدنية لمنطقة يهودا والسامرة.

(ب) مكتب المسؤول كمفهومه بقانون أساسي المجالس الاقليميه (يهودا والسامرة) 1979-5739.

(ج) مكتب المجلس الاقليمي مجيلوت.

(د) مكتب اللجنة المحلية متسفي شليم.

**3. الغاء خريطة**  
تلغى بهذا كل خريطة التي تحدد منطقة نفوذ مستوطنة متسفي شليم والتي أصدرت قبل موعد بدء سريان هذه الأنظمة.

**4. بدء سريان**  
بدء سريان هذه الأنظمة في يوم توقيعها.

**5. الاسم**  
تسمى هذه الأنظمة: "أنظمة بشأن ادارة مجالس اقليميه (منطقة نفوذ مستوطنه متسفي شليم) (مجيلوت), 1998-5758".

عوزي ديان، أوف	5758	تبات	23
قائد قوات جيش الدفاع لإسرائيلي	1998	كانون ثاني	21
بمنطقة يهودا والسامرة			



צבא הגנה לישראל  
 צו בדבר ניהול מועצות אזוריות (יהודה ושומרון)  
 מס' 783 תשל"ט 1979  
 מפת הישוב מצפה שלם (חיקון)



עוזי דיין, אלוף  
 מפקד כוחות צה"ל  
 ביהודה ושומרון

החשן"ח \_\_\_\_\_  
 1998 \_\_\_\_\_

קנה-1:100,000

## צבא הגנה לישראל

צו בדבר ניהול מועצות אזוריות (יהודה והשומרון) (מס' 783), התשל"ט-1979

תקנות בדבר ניהול מועצות אזוריות (תחום הישוב משואה) (ערבות הירדן)

בתוקף סמכותי לפי סעיף 1א לצו בדבר ניהול מועצות אזוריות (יהודה והשומרון) (מס' 783), התשל"ט-1979, הנני מתקין תקנות אלה:

- |    |             |   |
|----|-------------|---|
| 1. | תחום היישוב | תחום הישוב "משואה" הוא השטח המתוחם בקו אדום במפה המהווה חלק בלתי נפרד מתקנות אלה והחתומה בידי מפקד כוחות צה"ל ("המפה"); |
| 2. | הפקדת מפה   | המפה תופקד לעיון הציבור במשרד ענף תשתית במנהל האזרחי לאזור יהודה והשומרון.  |
| 3. | תחילת תוקף  | תחילת תוקפן של תקנות אלה ביום חתימתן.   |
| 4. | השם         | תקנות אלה תיקראנה: "תקנות המועצות אזוריות (תחום היישוב משואה) (ערבות הירדן) (יהודה והשומרון), התשנ"ה-1995".             |

אלוף	אילן בירן,	התשנ"ח	א	סיון
מפקד	כוחות צה"ל	1995	1	יוני
באזור	יהודה והשומרון			

## جيش الدفاع الاسرائيلي

امر بشأن إدارة مجالس اقليمية (يهودا والسامرة) (رقم 783), 1979-5739

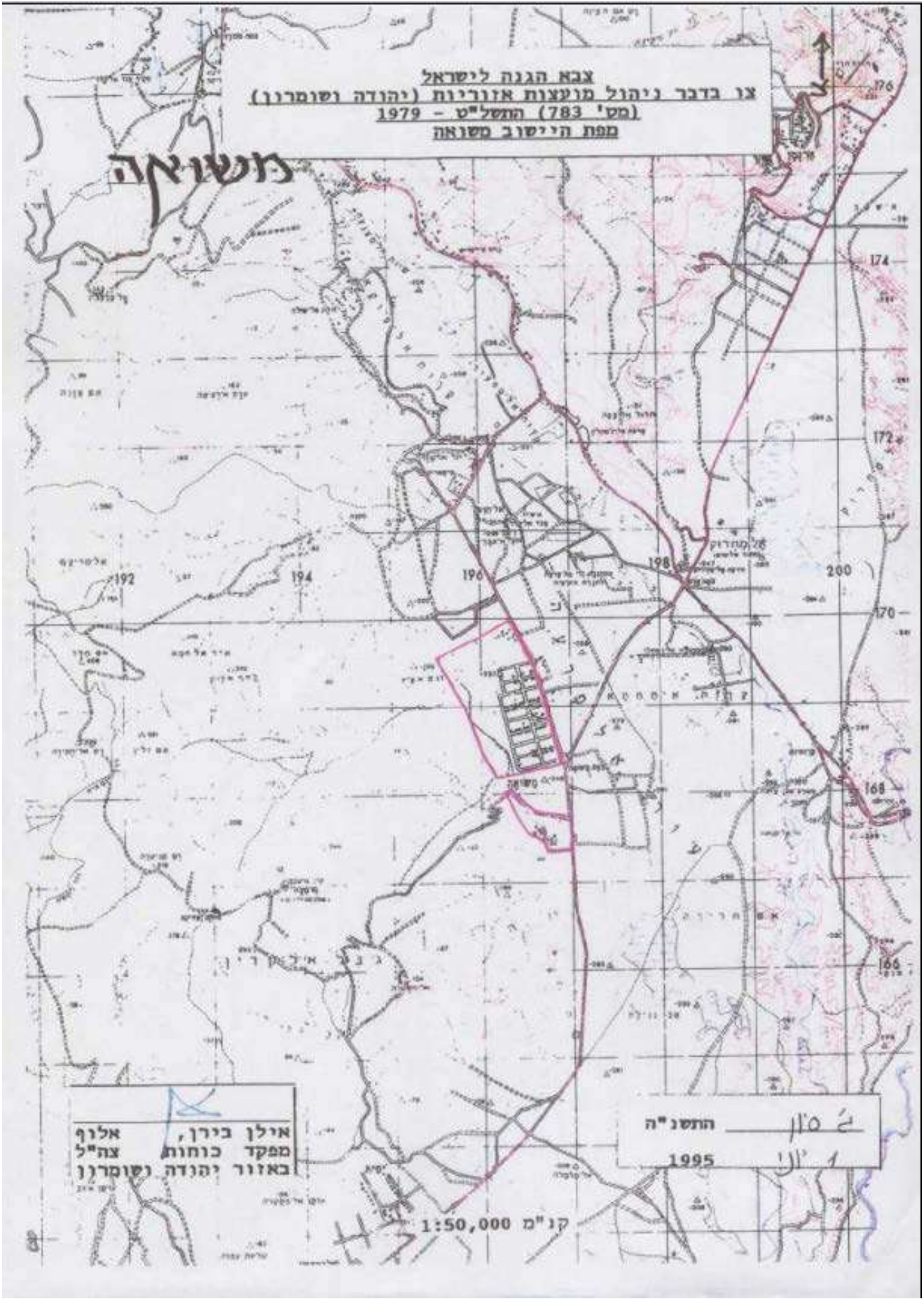
الأنظمة بشأن مجالس اقليميه (منطقة نفوذ مستوطنة مسوأة) (عرفوت هيردن)

وفقاً لصلاحيتي حسب المادة 1أ من الامر بشأن اداره مجالس اقليميه (يهودا والسامرة) (783)، 5739-1979، فانني اسن هذه الأنظمة:

- منطقة نفوذ  
المستوطنة** 1. منطقة نفوذ مستوطنة "مسوأة" هي المساحة المحددة بخط احمر على الخريطة التي تشكل جزءاً لا يتجزأ من هذه الأنظمة والموقعة على يد قائد قوات جيش الدفاع الإسرائيلي في المنطقة (فيما يلي-الخريطة).
- ايداع  
الخريطة** 2. تودع الخريطة لاطلاع الجمهور في مكتب رئيس فرع البنية التحتية في الإدارة المدنية لمنطقة يهودا والسامرة.
- بدء سريان** 3. بدء سريان هذه الأنظمة في يوم توقيعها.
- الاسم** 4. تسمى هذه الأنظمة: "أنظمة ال مجالس الإقليمية (منطقة نفوذ مستوطنه مسوأة) (عرفوت هيردن), 1995-5755".

ايـلان بيـران، أـلـوف	5755	3	سيفان
قائد قوات جيش الدفاع لإسرائيلي	1995	1	حزيران
بمنطقة يهودا والسامرة			





צבא הגנה לישראל  
 צו בדבר ניהול מועצות אזוריות (יהודה ושומרון)  
 (מס' 783) התשל"ט - 1979  
 מפת היישוב משואה

משואה

אילן בירן, אלוף  
 מפקד כוחות צה"ל  
 באזור יהודה ושומרון

התשנ"ה  
 1995

1:50,000 קו"מ



## צבא הגנה לישראל

צו בדבר ניהול מועצות אזוריות (יהודה והשומרון) (מס' 783), התשל"ט-1979

תקנות בדבר ניהול מועצות אזוריות (תחום הישוב משכיות) (ערבות הירדן)

בתוקף סמכותי לפי סעיף 1א לצו בדבר ניהול מועצות אזוריות (יהודה והשומרון) (מס' 783), התשל"ט-1979, הנני מתקין תקנות אלה:

**תחום היישוב** 1. א היישוב "משכיות" הוא השטח המתוחם בקו במפה המהווה חלק בלתי נפרד מתקנות אלה והחתומה בידי (להלן: "המפה").

**הפקדת המפה** 2. המפה מופקדת לעיון הציבור במקומות הבאים:

א. משרד ראש תחום תשתית במנהל האזרחי לאזור יהודה והשומרון;

ב. משרד הממונה כמשמעותו בתקנון המועצות האזוריות (יהודה והשומרון) התשל"ט-1979;

ג. משרד המועצה האזורית ערבות הירדן.

**תחילת תוקף** 4. תחילת תוקפן של תקנות אלה ביום חתימתן.

**השם** 5. תקנות אלה תיקראנה: "תקנות המועצות אזוריות (תחום היישוב משכיות) (ערבות הירדן), התשס"ו-2005".

יאיר נווה, אלוף

מפקד כוחות צה"ל

באזור יהודה והשומרון

ד' בכסלו התשס"ו

5 בדצמבר 2005

## جيش الدفاع الاسرائيلي

امر بشأن إدارة مجالس اقليمية (يهودا والسامرة) (رقم 783), 1979-5739

الأنظمة بشأن مجالس اقليميه (منطقة نفوذ مستوطنة مسكيوت) (عرفوت هيردن)

وفقاً لصلاحيتي حسب المادة 1أ من الامر بشأن اداره مجالس اقليميه (يهودا والسامرة) (783)، 5739-1979، فانني اسن هذه الأنظمة:

**منطقة نفوذ 1. منطقة** منطقة نفوذ مستوطنة مسكيوت هي المساحة المحددة بخط على الخريطة التي تشكل جزءاً لا يتجزأ من هذه الأنظمة والموقعة بتوقيعي (فيما يلي-الخريطة).  
**المستوطنة**

**ايداع الخريطة 2.** تودع الخريطة لاطلاع الجمهور في الاماكن التالية:

(أ) مكتب رئيس فرع البنية التحتية في الإدارة المدنية لمنطقة يهودا والسامرة.

(ب) مكتب المسؤول كمفهومه بقانون أساسي المجالس الاقليميه (يهودا والسامرة) 1979-5739.

(ج) مكتب المجلس الاقليمي عرفوت هيردن.

(د) مكتب اللجنة المحلية مسكيوت.

**بدء سريان 3.** بدء سريان هذه الأنظمة في يوم توقيعها.

**الاسم 4.** تسمى هذه الأنظمة: "أنظمة بشأن ادارة مجالس اقليميه (منطقة نفوذ مستوطنه مسكيوت) (عرفوت هيردن), 2005-5766".

يئير نفية، أوف	5766	كسلو	4
قائد قوات جيش الدفاع لإسرائيلي	2005	كانون أول	5
بمنطقة يهودا والسامرة			

צבא הגנה לישראל  
 צו בדבר ניהול מועצות אזוריות (יהודה ושומרון) (מס' 783), התשל"ט 1979  
 מפת הישוב משכיות



## צבא הגנה לישראל

צו בדבר ניהול מועצות אזוריות (יהודה והשומרון) (מס' 783), התשל"ט-1979

תקנות בדבר ניהול מועצות אזוריות (תחום הישוב מתתיהו) (מטה בנימין)

בתוקף סמכותי לפי סעיף 1א לצו בדבר ניהול מועצות אזוריות (יהודה והשומרון) (מס' 783), התשל"ט-1979, הנני מתקין תקנות אלה:

**1. תחום היישוב**  
תחום הישוב מתתיהו הוא השטח המתוחם בקו במפה המהווה חלק בלתי נפרד מתקנות אלה והחתומה בידי מפקד כוחות צה"ל באזור (להלן: "המפה").

**2. הפקדת מפה**  
המפה מופקדת לעיון הציבור במקומות הבאים:

א. משרד ראש תחום תשתית במנהל האזרחי לאזור יהודה והשומרון;

ב. משרד הממונה כמשמעותו בתקנון המועצות האזוריות (יהודה והשומרון), התשל"ט-1979;

ג. משרד המועצה האזורית מטה בנימין.

ד. משרד הוועד המקומי מתתיהו.

**3. ביטול מפה**  
כל מפת תיחום של היישוב מתתיהו יהודה שהוצאה לפני תחילתן של תקנות אלה - בטלה.

**3. תחילת תוקף**  
תחילת תוקפן של תקנות אלה ביום חתימתן.

**4. השם**  
תקנות אלה תיקראנה: "תקנות המועצות אזוריות (תחום היישוב מתתיהו) (מטה בנימין)", התשנ"ח-1998.

עוזי דיין,	אלוף	התשנ"ז	אב	נ"ד
מפקד כוחות צה"ל		1997	אוגוסט	27
באזור יהודה והשומרון				



## جيش الدفاع الاسرائيلي

امر بشأن إدارة مجالس اقليمية (يهودا والسامرة) (رقم 783)، 1979-5739

الأنظمة بشأن مجالس اقليميه (منطقة نفوذ مستوطنة متياهو) (مطي بنيامين)

وفقاً لصلاحياتي حسب المادة 1أ من الامر بشأن اداره مجالس اقليميه (يهودا والسامرة) (783)، 5739-1979، فانني اسن هذه الأنظمة:

**1. منطقة نفوذ المستوطنة** منطقة نفوذ مستوطنة متياهو هي المساحة المحددة بخط على الخريطة التي تشكل جزءاً لا يتجزأ من هذه الأنظمة والموقعة على يد قائد قوات جيش الدفاع الإسرائيلي في المنطقة (فيما يلي-الخريطة).

**2. ايداع الخريطة** تودع الخريطة لاطلاع الجمهور في الاماكن التالية:

(أ) مكتب رئيس فرع البنية التحتية في الإدارة المدنية لمنطقة يهودا والسامرة.

(ب) مكتب المسؤول كمفهومه بقانون اساسي المجالس الاقليميه (يهودا والسامرة) 1979-5739.

(ج) مكتب المجلس الاقليمي مطي بنيامين.

(د) مكتب اللجنة المحلية متياهو.

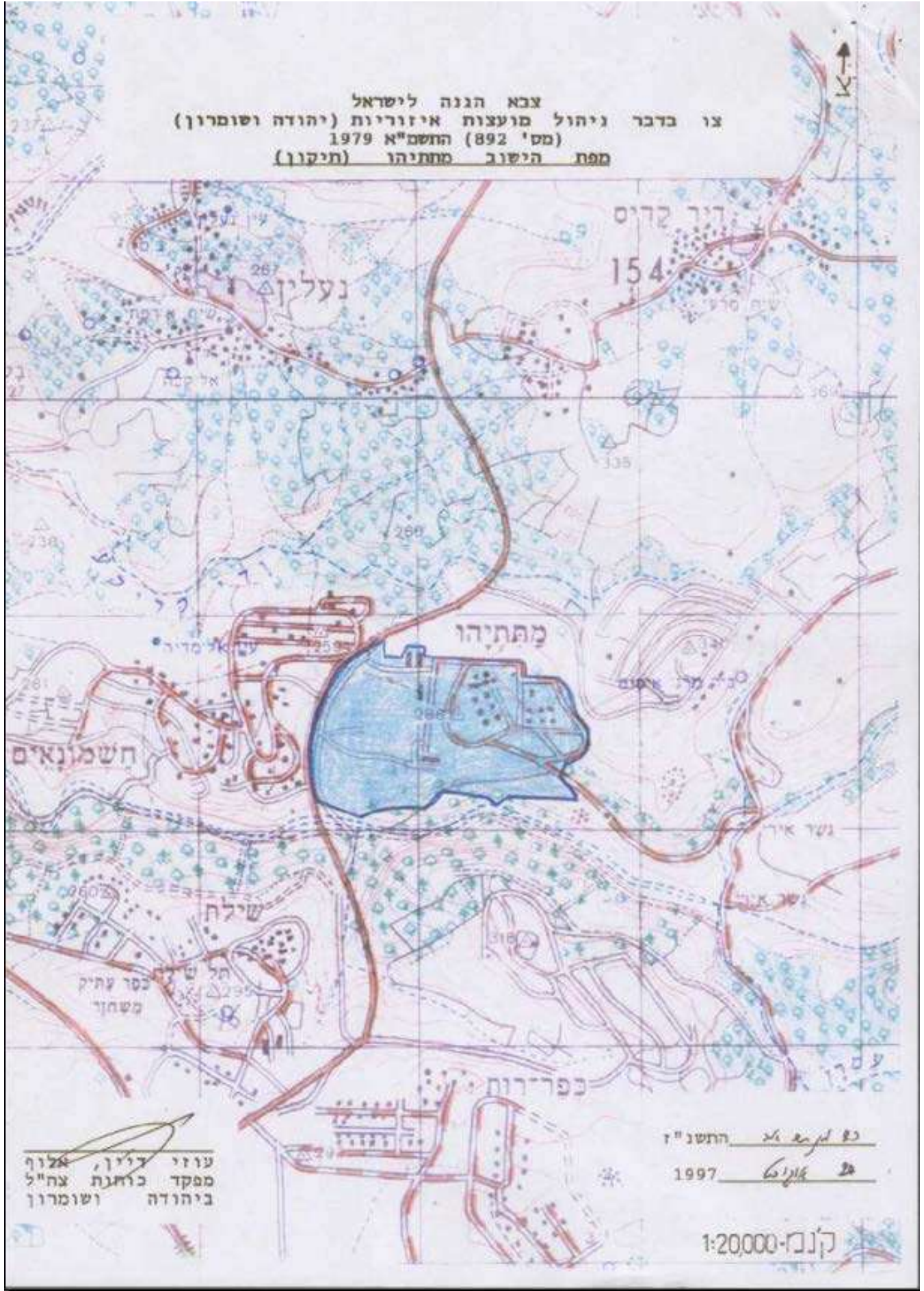
**3. الغاء خريطة** تلغى بهذا كل خريطة التي تحدد منطقة نفوذ مستوطنة متياهو والتي أصدرت قبل موعد بدء سريان هذه الأنظمة.

**4. بدء سريان** بدء سريان هذه الأنظمة في يوم توقيعها.

**5. الاسم** تسمى هذه الأنظمة: "أنظمة بشأن ادارة مجالس اقليميه (منطقة نفوذ مستوطنه متياهو) (مطي بنيامين)، 1997-5757".

عوزي ديان، أوف	5757	آب	24
قائد قوات جيش الدفاع لإسرائيلي	1997	آب	27
بمنطقة يهودا والسامرة			

צבא הגנה לישראל  
 צו בדבר גיהול מועצות איזוריות (יהודה ושומרון)  
 (מס' 892) החשמ"א 1979  
 מפת הישוב מתתיהו (תיקון)



עוזי דיין, מלוח  
 מפקד כוחות צה"ל  
 ביהודה ושומרון

כא לתג"מ החשמ"א  
 20 1997

ק"מ-1:20,000

## צבא הגנה לישראל

צו בדבר ניהול מועצות אזוריות (יהודה והשומרון) (מס' 783), התשל"ט-1979

תקנות בדבר ניהול מועצות אזוריות (תיקון התוספת – הוספת היישוב "נגוהות")  
(תיקון מס' 31) (יהודה והשומרון), התשע"ג-2013

בתוקף סמכותי לפי סעיף 1א לצו בדבר ניהול מועצות אזוריות (יהודה והשומרון) (מס' 783),  
התשל"ט-1979, הנני מתקיין תקנות אלה:

1. **תחום היישוב**  
בתוספת לצו, בפסקה ג':  
(א) אחרי "7. מצדות יהודה" יבוא 8 נגוהות";  
(ב) היישובים המסומנים 8 עד 13 יסומנו 9 עד 14, בהתאמה.
2. **הוספת מפה**  
תחום היישוב "נגוהות" הוא השטח המתוחם בקו הנושא את שם היישוב במפה המצורפת לתקנות אלה.
3. **הפקדת מפה**  
המפה מופקדת לעיון הציבור במקומות הבאים:  
(א) משרד ראש תחום תשתית במנהל האזרחי לאזור יהודה ושומרון.  
(ב) משרד הממונה כמשמעותו בתקנון המועצות המקומיות (יהודה ושומרון) התשמ"א-1981.  
(ג) משרד המועצה האזורית הר חברון.
3. **תחילת תוקף**  
תחילת תוקפן של תקנות אלה ביום חתימתן.
4. **השם**  
תקנות אלה תיקראנה: "תקנות המועצות אזוריות (תיקון התוספת הוספת היישוב "נגוהות") (תיקון מס' 31) (יהודה והשומרון) התשע"ג-2013".

ניצן אלון,  
מפקד כוחות צה"ל  
באזור יהודה והשומרון

כ"ב באייר התשע"ג  
2 מאי 2013

## جيش الدفاع الاسرائيلي

امر بشأن إدارة مجالس اقليمية (يهودا والسامرة) (رقم 783) , 1979-5739

أنظمة المجالس الإقليمية (تعديل الذيل-إضافة مستوطنة "نجهوت") (تعديل رقم 31) (يهودا  
والسامرة) , 2013-5773

وفقاً لصلاحياتي حسب المادة 1أ من الامر بشأن اداره مجالس اقليميه (يهودا والسامرة) (783)، 5739-  
1979(فيما يلي: "الامر")، فانني اسن هذه الأنظمة:

1. تعديل الذيل في ذيل الامر، الفقرة ج:
  - (أ) بعد "7. متسودات يهودا"، يأتي: "8. نجهوت"؛
  - (ب) المستوطنات المرقمة 8 حتى 13 ترقم 9 حتى 14 بالتناسق.
2. إضافة خريطة منطقة نفوذ مستوطنة "نجهوت" هي المساحة المحددة بخط والتي تحمل اسم المستوطنة على الخريطة المرفقة لهذه الأنظمة.
3. ايداع الخريطة تودع الخريطة لاطلاع الجمهور في الأماكن التالية:
  - (أ) مكتب رئيس فرع البنية التحتية في الإدارة المدنية لمنطقة يهودا والسامرة.
  - (ب) مكتب المسؤول كمفهومه بقانون أساسي المجالس المحلية (يهودا والسامرة) 1981-5741.
  - (ج) مكتب المجلس الإقليمي هار حفرون.
4. بدء سريان هذه الأنظمة في يوم توقيعها.
5. الاسم تسمى هذه الأنظمة: "أنظمة المجالس الإقليمية (تعديل الذيل-إضافة مستوطنة "نجهوت") (تعديل رقم 31) (يهودا والسامرة) , 2013-5773.

26	ايار	5773	نيتسان ألون، ألوف
2	أيار	2013	قائد قوات جيش الدفاع لإسرائيلي بمنطقة يهودا والسامرة





## צבא הגנה לישראל

צו בדבר ניהול מועצות אזוריות (יהודה והשומרון) (מס' 783), התשל"ט-1979

תקנות בדבר ניהול מועצות אזוריות (תחום היישוב נגוהות) (הר חברון)

בתוקף סמכותי לפי סעיף 1א לצו בדבר ניהול מועצות אזוריות (יהודה והשומרון) (מס' 783), התשל"ט-1979, הנני מתקין תקנות אלה:

**1. תחום היישוב**  
א. השטח המתוחם בצבע כחול במפה המהווה חלק בלתי נפרד מתקנות אלה והחתומה על ידי (להלן – "המפה"), יתווסף לתחום היישוב נגוהות המתוחם בקו שחור במפה, כפי שנקבע בתקנות שנחתמו על-ידי ביום 2/5/13, כ"ב באייר תשע"ג.

ב. למען הסר ספר, הנני קובע כי מיקומו של תחום היישוב ייקבע בהתאם לקווי האורך וקווי הרוחב המסומנים במפה.

**2. פרסום**  
העתקים מתקנות אלה ומהמפה יופקדו לעיונו של כל אדם בשעות העבודה הרגילות של המשרדים הבאים:

א. משרד ראש תחום תשתית במנהל האזרחי לאזור יהודה והשומרון.

ב. משרד הממונה כמשמעותו בתקנון המועצות המקומיות (יהודה ושומרון), התשל"ט-1979.

ג. משרד המועצה האזורית הר חברון.

ד. משרד הוועדה המקומי נגוהות.

**3. תחילה**  
תחילת תוקפן של תקנות אלה ביום חתימתן.

**4. השם**  
תקנות אלה תיקראנה: "תקנות המועצות אזוריות (תיקון התוספת הוספת היישוב נגוהות – תיקון גבולות) (הר חברון), התשע"ד-2013.

ט' בכסלו  
12 נובמבר  
התשע"ד  
2013  
ניצן אלון,  
מפקד כוחות צה"ל  
אלוף באזור יהודה והשומרון

## جيش الدفاع الاسرائيلي

امر بشأن إدارة مجالس اقليمية (يهودا والسامرة) (رقم 783), 1979-5739

الأنظمة بشأن إدارة مجالس اقليميه (منطقة نفوذ مستوطنة نجوهوت -تعديل حدود) (هار حفرون)

وفقاً لصلاحياتي كقائد قوات جيش الدفاع الإسرائيلي في المنطقة وبموجب لصلاحياتي حسب المادة 11 من الامر بشأن ادارة مجالس اقليميه (يهودا والسامرة) (783)، 1979-5739، فانني اسن هذه الأنظمة:

**منطقة نفوذ 1. (أ)** المساحة المحددة باللون الازرق على الخريطة التي تشكل جزءاً لا يتجزأ من هذه الأنظمة والموقعة بتوقيعي (فيما يلي: "الخريطة")، تضاف لمنطقة نفوذ مستوطنة نجوهوت المحدد على الخريطة بخط باللون الأسود، كيفما حدد في الأنظمة التي وقعت على يدي بيوم 2013/5/2, 22 أيار 5773.

**(ب)** لإزالة الشك، أقر بهذا ان منطقة نفوذ المستوطنة تحدد وفق خطوط الطول وخطوط العرض المبينة على الخريطة.

**نشر 2.** تودع نسخ من هذه الأنظمة وخريطة الأنظمة لاطلاع أي شخص، خلال ساعات الدوام العادية، في المكاتب التالية:

**(أ)** مكتب رئيس فرع البنية التحتية في الإدارة المدنية لمنطقة يهودا والسامرة.

**(ب)** مكتب المسؤول كمفهومه بقانون اساسي المجالس الاقليمية (يهودا والسامرة) 1979-5739.

**(ج)** مكتب المجلس الاقليمي هار حفرون.

**(د)** مكتب اللجنة المحلية نجوهوت.

**بدء سريان 3.** بدء سريان هذه الانظمة في يوم توقيعها.

**الاسم 4.** تسمى هذه الأنظمة: "أنظمة بشأن ادارة مجالس اقليميه (منطقة نفوذ مستوطنه نجوهوت-تعديل حدود) (هار حفرون) , 2013-5774".

نيتسان ألون, ألوف	5774	كسلو	9
قائد قوات جيش الدفاع لإسرائيلي	2013	تشرين ثاني	2
بمنطقة يهودا والسامرة			



אתר הגנה לישראל  
 צו בדבר ניהול קוועעות אזוריות (יהודה ושומרון)  
 (מס' 783), התשל"ס - 1979  
 מפת הישוב נהרות (תיקון גבולות)



**צבעים:**  
 □ - גבולות ישובים  
 □ - גבולות אזוריים  
 □ - קוועעות אזוריות



מס' ת.ר. 111/13  
 תאריך: 11/11/13  
 שם: מ.ב.ר.  
 משרד: משרד הביטחון והגנה  
 יחידה: יחידת תכנון ופיתוח

מס' ת.ר. 111/13  
 תאריך: 11/11/13

מס' ת.ר. 111/13  
 תאריך: 11/11/13



## צבא הגנה לישראל

צו בדבר ניהול מועצות אזוריות (יהודה והשומרון) (מס' 783), התשל"ט-1979

### תקנות בדבר ניהול מועצות אזוריות

(תחום היישוב נווה דניאל – תיקון גבולות) (מועצה אזורית גוש עציון), התשע"ח - 2017

בתוקף סמכותי לפי סעיף 1א לצו בדבר ניהול מועצות אזוריות (יהודה והשומרון) (מס' 783), התשל"ט-1979, הנני מתקין תקנות אלה:

- |   |                           |
|---|---------------------------|
| <p>1. א. תחום היישוב "נווה דניאל" הוא השטח המתוחם בצבע כחול במפה המהווה חלק בלתי נפרד מתקנות אלה והחתומה על ידי (להלן - "המפה").</p> <p>ב. למען הסר ספר, הנני קובע כי מיקומו של תחום היישוב ייקבע בהתאם לקווי האורך וקווי הרוחב המסומנים במפה.</p>  | <p><b>תחום היישוב</b></p> |
| <p>2. העתקים מתקנות אלה ומהמפה יופקדו לעיונו של כל אדם בשעות העבודה הרגילות של המשרדים הבאים:</p> <p>א. משרד ראש תחום תשתית במנהל האזרחי לאזור יהודה והשומרון;</p> <p>ב. משרד הממונה כמשמעותו בתקנון המועצות האזוריות (יהודה והשומרון), התשל"ט - 1979;</p> <p>ג. משרד המועצה האזורית גוש עציון.</p> <p>ד. משרד הוועד המקומי "נווה דניאל".</p> | <p><b>פרסום</b></p>       |
| <p>3. כל מפת תיחום של היישוב כרמל שהוצאה לפני תחילתן של תקנות אלה – בטלה.</p>   | <p><b>ביטול מפה</b></p>   |
| <p>4. תחילת תוקפן של תקנות אלה מיום חתימתן.</p>   | <p><b>תחילה</b></p>       |
| <p>5. תקנות אלה תיקראנה: "תקנות בדבר ניהול מועצות אזוריות (תחום היישוב "נווה דניאל" - תיקון גבולות) (מועצה אזורית גוש עציון), התשע"ח - 2017"</p>  | <p><b>השם</b></p>         |

אלוף רוני נומה,  
מפקד כוחות צה"ל  
באזור יהודה והשומרון

ט' בכסלו התשע"ח  
27 בנובמבר 2017

## جيش الدفاع الاسرائيلي

امر بشأن إدارة مجالس اقليمية (يهودا والسامرة) (رقم 783) , 1979-5739

الأنظمة بشأن إدارة مجالس اقليميه (منطقة نفوذ مستوطنة نفي دنيال -تعديل حدود) (المجلس الإقليمي جوش عصبون), 2017-5778

بموجب صلاحياتي حسب المادة 1أ من الامر بشأن اداره مجالس اقليميه (يهودا والسامرة) (783)، 5739-1979، فأنني اسن هذه الأنظمة:

1. منطقة نفوذ (أ) منطقة نفوذ مستوطنة "نفي دنيال" هي المساحة المحددة باللون الازرق على الخريطة التي تشكل جزءاً لا يتجزأ من هذه الأنظمة والموقعة بتوقيعي (فيما يلي: "الخريطة")؛

(ب) لإزالة الشك، أقر بهذا ان منطقة نفوذ المستوطنة تحدد وفق خطوط الطول وخطوط العرض المبينة على الخريطة.

2. نشر تودع نسخ من هذه الأنظمة وخريطة الأنظمة لاطلاع أي شخص، خلال ساعات الدوام العادية، في المكاتب التالية:

(أ) مكتب رئيس فرع البنية التحتية في الإدارة المدنية لمنطقة يهودا والسامرة.

(ب) مكتب المسؤول كمفهومه بقانون اساسي المجالس الاقليمية (يهودا والسامرة) 1979-5739.

(ج) مكتب المجلس الاقليمي جوش عصبون.

(د) مكتب اللجنة المحلية "نفي دنيال".


3. بدء سريان هذه الأنظمة في يوم توقيعها.

4. الاسم هذه الأنظمة: "أنظمة بشأن إدارة مجالس اقليميه (منطقة نفوذ مستوطنه نفي دنيال-تعديل حدود) (المجلس الإقليمي جوش عصبون), 2017-5778".

روني نومه, أوف	5778	كسلو	9
قائد قوات جيش الدفاع لإسرائيل	2017	تشرين ثاني	27
بمنطقة يهودا والسامرة			



צבא הגנה לישראל  
 צו בדבר ניהול מועצות אזוריות (יהודה ושומרון)  
 (מס' 783, התשל"ט - 1979)  
 תחום היישוב נווה דניאל (תיקון גבולות) (מועצה אזורית גוש עציון)



מפקד כוחות צה"ל  
 רוני נומה אלוף  
 באזור יהודה ושומרון

ט' סבס"ו התשע"ח  
 27 בנובמבר 2017

ק"מ: 1:7,000



## צבא הגנה לישראל

**צו בדבר ניהול מועצות אזוריות (יהודה והשומרון) (מס' 783), התשל"ט-1979**

**תקנות בדבר ניהול מועצות אזוריות (תחום היישוב נופים) (שומרון)**

בתוקף סמכותי לפי סעיף 1א לצו בדבר ניהול מועצות אזוריות (יהודה והשומרון) (מס' 783), התשל"ט-1979, הנני מתקין תקנות אלה:

- |           |  |   |                    |
|-----------|--|---|--------------------|
| <b>1.</b> | <b>א.</b>  | תחום היישוב נופים הוא השטח המתוחם בקו במפה המהווה חלק בלתי נפרד מתקנות אלה והחתומה בידי מפקד כוחות צה"ל באזור (להלן - "המפה").  | <b>תחום היישוב</b> |
| <b>2.</b> | <b>המפה מופקדת לעיון הציבור במקומות הבאים:</b>   | <p>א. משרד ראש תחום תשתית במנהל האזרחי לאזור יהודה והשומרון;</p> <p>ב. משרד הממונה כמשמעותו בתקנון המועצות האזוריות (יהודה והשומרון), התשל"ט-1979;</p> <p>ג. משרד המועצה האזורית שומרון;</p> <p>ד. משרד הוועד המקומי נופים.</p> | <b>הפקדת מפה</b>   |
| <b>3.</b> | <b>כל מפת תיחום של היישוב נופים שהוצאה לפני תחילתן של תקנות אלה – בטלה.</b>  |   | <b>ביטול מפה</b>   |
| <b>4.</b> | <b>תחילת תוקפן של תקנות אלה ביום חתימתן.</b>   |   | <b>תחילה</b>       |
| <b>5.</b> | <b>תקנות אלה תיקראנה: "תקנות בדבר ניהול מועצות אזוריות (תחום היישוב נופים- תיקון גבולות) (שומרון), התשנ"ז-1997".</b> |   | <b>השם</b>         |

**י בסיוון התשנ"ז**

**15 במאי 1997**

עוזי דיין, אלוף  
מפקד כוחות צה"ל  
באזור יהודה והשומרון



## جيش الدفاع الاسرائيلي

امر بشأن إدارة مجالس اقليمية (يهودا والسامرة) (رقم 783), 1979-5739

الأنظمة بشأن إدارة مجالس اقليميه (منطقة نفوذ مستوطنة نوفيم) (السامرة)

وفقاً لصلاحياتي حسب المادة 1أ من الامر بشأن اداره مجالس اقليميه (يهودا والسامرة) (783)، 5739-1979، وباقي صلاحياتي حسب أي قانون، فانني اسن هذه الأنظمة:

**منطقة نفوذ 1. المنطقة المستوطنة** منطقة نفوذ مستوطنة نوفيم هي المساحة المعلمة بخط على الخريطة التي وتشكل جزءاً لا يتجزأ من هذه الأنظمة والموقعة بتوقيع قائد قوات جيش الدفاع الإسرائيلي في المنطقة (فيما يلي-الخريطة).

**نشر 2.** تودع الخريطة لاطلاع الجمهور في الاماكن التالية:

- (أ) مكتب رئيس فرع البنية التحتية في الإدارة المدنية لمنطقة يهودا والسامرة.  
(ب) مكتب المسؤول كمفهومه بقانون اساسي المجالس الاقليميه (يهودا والسامره) 1979-5739.  
(ج) مكاتب المجلس الاقليمي السامرة.  
(د) مكتب اللجنة المحلية نوفيم.

**الغاء خريطة 3.** تلغى بهذا كل خريطة التي تحدد منطقة نفوذ مستوطنة نوفيم والتي أصدرت قبل بدء سريان هذه الأنظمة.

**بدء سريان 4.** بد سريان هذه الأنظمة من يوم توقيعها.

**الاسم 5.** تسمى هذه الأنظمة: "أنظمة بشأن ادارة مجالس اقليميه (منطقة نفوذ مستوطنه نوفيم- تعديل حدود) (السامرة) , 1997-5757".

عوزي ديان، أوف	5757	10	سيفان
قائد قوات جيش الدفاع الإسرائيلي	1997	15	حزيران
في منطقة يهودا والسامرة			



## צבא הגנה לישראל

צו בדבר ניהול מועצות אזוריות (יהודה והשומרון) (מס' 783), התשל"ט-1979

תקנות בדבר ניהול מועצות אזוריות (תחום היישוב נוקדים) (גוש עציון)

בתוקף סמכותי לפי סעיף 1א לצו בדבר ניהול מועצות אזוריות (יהודה והשומרון) (מס' 783), התשל"ט-1979, הנני מתקין תקנות אלה:

- |   |   |
|---|---|
| <p>1. א. תחום היישוב נוקדים הוא השטח המתוחם בצבע כחול במפה המהווה חלק בלתי נפרד מתקנות אלה והחתומה על בידי כוחות צה"ל(להלן - "המפה").</p> <p>2. המפה מופקדת לעיון הציבור במקומות הבאים:</p> <p>א. משרד ראש תחום תשתית במנהל האזרחי לאזור יהודה והשומרון;</p> <p>ב. משרד הממונה כמשמעותו בתקנון המועצות האזוריות (יהודה והשומרון), התשל"ט-1979;</p> <p>ג. משרד המועצה האזורית גוש עציון;</p> <p>ד. משרד הוועד המקומי נוקדים.</p> | <p>תחום היישוב</p> <p>הפקדת מפה</p> <p>ביטול מפה</p> <p>תחילת תוקף</p> <p>השם</p> |
|---|---|

<p>אלוף עוזי דיין, מפקד כוחות באזור יהודה והשומרון</p>	<p>התשנ"ח 1998</p>	<p>כ"ג בטבת 21 בינואר</p>
--	--------------------	---------------------------

## جيش الدفاع الاسرائيلي

امر بشأن إدارة مجالس اقليمية (يهودا والسامرة) (رقم 783), 1979-5739

الأنظمة بشأن مجالس اقليميه (منطقة نفوذ مستوطنة نوكديم) (جوش عسيون)

وفقاً لصلاحيتي حسب المادة 1أ من الامر بشأن اداره مجالس اقليميه (يهودا والسامرة) (783)، 5739-1979، فانني اسن هذه الأنظمة:

**1. منطقة نفوذ المستوطنة** منطقة نفوذ مستوطنة نوكديم هي المساحة المحددة بخط على الخريطة التي تشكل جزءاً لا يتجزأ من هذه الأنظمة والموقعة على يد قائد قوات جيش الدفاع الإسرائيلي في المنطقة (فيما يلي-الخريطة).

**2. ايداع الخريطة** تودع الخريطة لاطلاع الجمهور في الاماكن التالية:

(أ) مكتب رئيس فرع البنية التحتية في الإدارة المدنية لمنطقة يهودا والسامرة.

(ب) مكتب المسؤول كمفهومه بقانون أساسي المجالس الاقليميه (يهودا والسامرة) 1979-5739.

(ج) مكتب المجلس الاقليمي جوش عسيون.

(د) مكتب اللجنة المحلية نوكديم.

**3. الغاء خريطة** تلغى بهذا كل خريطة التي تحدد منطقة نفوذ مستوطنة نوكديم والتي أصدرت قبل بدء سريان هذه الانظمة.

**4. بدء سريان** بدء سريان هذه الأنظمة في يوم توقيعها.

**5. الاسم** تسمى هذه الأنظمة: "أنظمة بشأن ادارة مجالس اقليميه (منطقة نفوذ مستوطنه نوكديم) (جوش عسيون), 1998-5758".

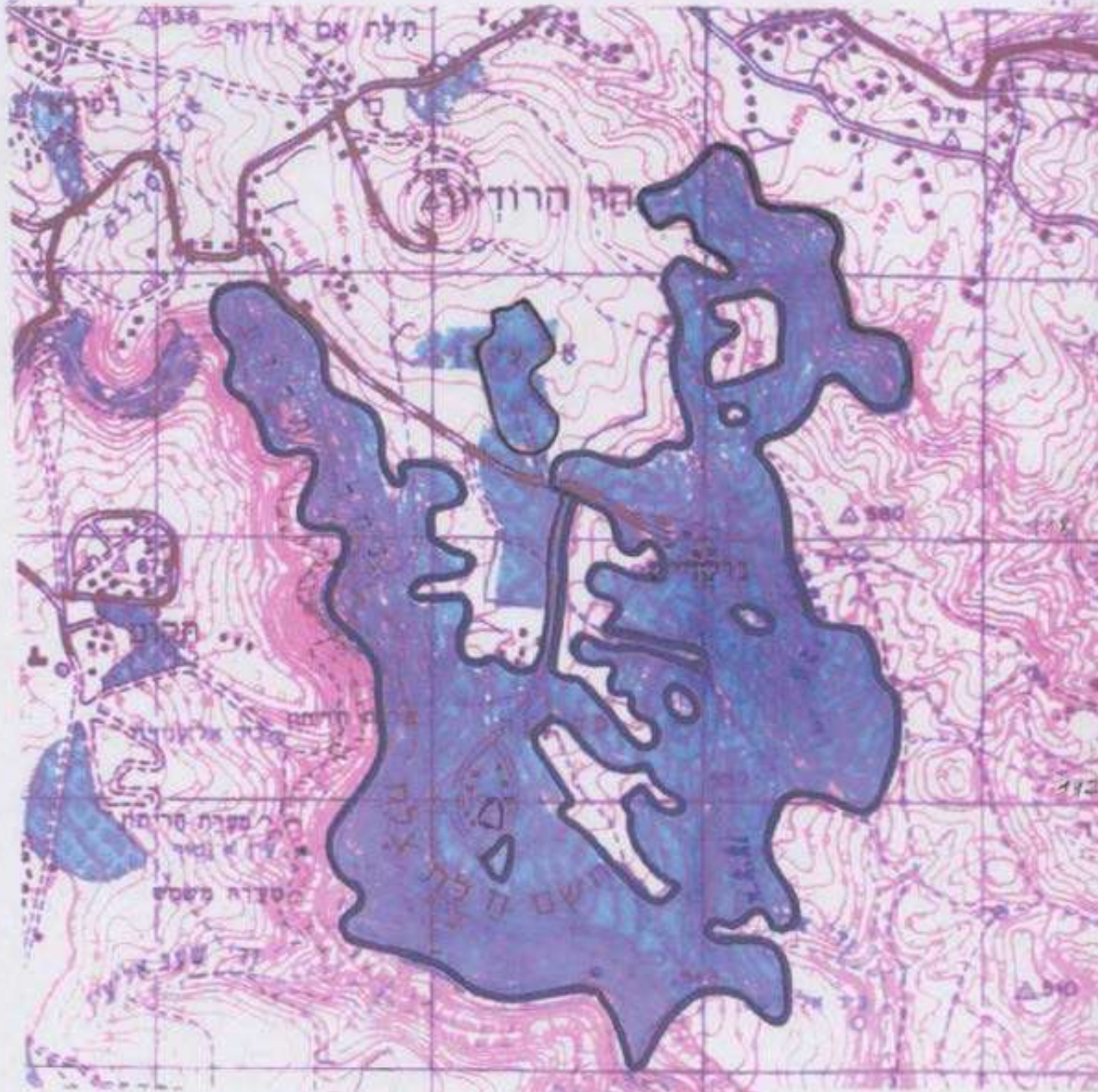
عوزي ديان، أوف	5758	تبات	23
قائد قوات جيش الدفاع لإسرائيلي	1998	كانون ثاني	21
بمنطقة يهودا والسامرة			



צבא תבונה לישראל

פרסום תוכנית מדינה (תחוקה ושומרון) מס' 783 תשנ"ז 1997

מפת הישוב גושטיים (תיקון)



עוזו צינן, אלו  
מפקד מנהות צה"ל  
ביהודה ושומרון

תחשיב מס' \_\_\_\_\_

1998 \_\_\_\_\_

1:20,000 - 1:20,000



1979 - 1979 (783' 783')

מפת היערות והליגאל



מפת היערות והליגאל  
 מפת היערות והליגאל  
 מפת היערות והליגאל

1979

1992

7/10/79

22 יולי





# צבא הגנה לישראל

## צו בדבר ניהול מועצות מקומיות (יהודה והשומרון) (מס' 783), התשל"ט - 1979

תקנות בדבר ניהול מועצות מקומיות (תחום הישוב נירן) (ערבות הירדן)

בתוקף סמכותי לפי סעיף 3 לצו בדבר ניהול מועצות מקומיות (יהודה והשומרון) (מס' 892),  
התשמ"א-1981 הנני מתקין תקנות אלה:

- תחום היישוב**  
1. א. תחום הישוב "נירן" הוא השטח המתוחם בקו שחור במפה המהווה חלק בלתי נפרד מתקנות אלה והחתומה בידי מפקד כוחות צה"ל באזור (להלן – המפה).
- הפקדת מפה**  
2. המפה תופקד לעיון הציבור במשרד ראש ענף תשתית במנהל האזרחי לאזור יהודה והשומרון.
- תחילת תוקף**  
3. תחילת תוקפן של תקנות אלה ביום חתימתן.
- השם**  
4. תקנות אלה תיקראנה: "תקנות בדבר ניהול מועצות האזוריות (תחום הישוב נירן) (ערבות הירדן) (יהודה והשומרון), התשנ"ה-1994".

אלוף	אילן בירן,	אלוף	יד	כסלו	התשנ"ד
צה"ל	כוחות	מפקד	17	בנובמבר	1994
השומרון	יהודה	באזור			



## جيش الدفاع الاسرائيلي

امر بشأن إدارة مجالس اقليمية (يهودا والسامرة) (رقم 783), 1979-5739

الأنظمة بشأن مجالس اقليميه (منطقة نفوذ مستوطنة نيران) (عرفوت هيردن)

وفقاً لصلاحيتي حسب المادة 1أ من الامر بشأن اداره مجالس اقليميه (يهودا والسامرة) (783)، 5739-1979، فانني اسن هذه الأنظمة:

**1. منطقة نفوذ المستوطنة** منطقة نفوذ مستوطنة "نيران" هي المساحة المحددة بخط اسود على الخريطة التي تشكل جزءاً لا يتجزأ من هذه الأنظمة والموقعة على يد قائد قوات جيش الدفاع الإسرائيلي في المنطقة (فيما يلي-الخريطة).

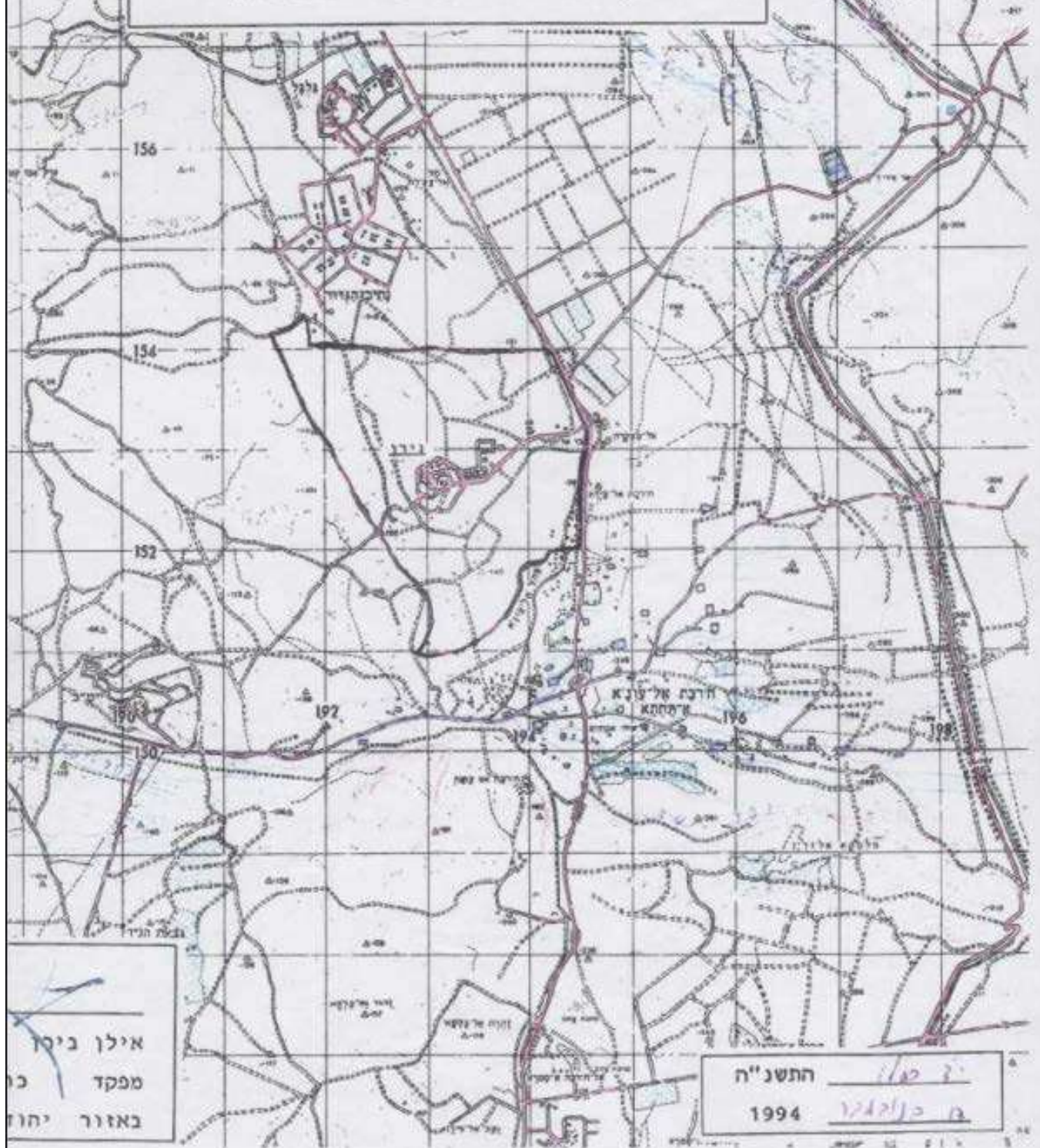
**2. ايداع الخريطة** تودع الخريطة لاطلاع الجمهور في مكتب رئيس فرع البنية التحتية في الإدارة المدنية لمنطقة يهودا والسامرة.

**3. بدء سريان** بدء سريان هذه الأنظمة في يوم توقيعها.

**4. الاسم** تسمى هذه الأنظمة: "أنظمة المجالس الإقليمية (منطقة نفوذ مستوطنه نيران) (عرفوت هيردن), 1994-5745".

ايـلان بيـران، أـلـوف	5745	14	كسلو
قائد قوات جيش الدفاع لإسرائيلي	1994	17	تشرين ثاني
بمنطقة يهودا والسامرة			

צבא הגנה לישראל  
 צו בדבר ניהול מועצות אזוריות (יהודה והשומרון)  
 (מס' 783), התשל"ט - 1973 מפת הישוב נירן



## צבא הגנה לישראל

צו בדבר ניהול מועצות אזוריות (יהודה והשומרון) (מס' 783), התשל"ט-1979

תקנות בדבר ניהול מועצות אזוריות (תחום הישוב נעלה) (מטה בנימין)

בתוקף סמכותי לפי סעיף 1א לצו בדבר ניהול מועצות אזוריות (יהודה והשומרון) (מס' 783),  
התשל"ט-1979, הנני מתקין תקנות אלה:

- |                    |  |
|--------------------|--|
| <b>תחום היישוב</b> | 1. תחום היישוב "נעלה" הוא השטח המתוחם בקו במפה המהווה חלק בלתי נפרד מתקנות אלה והחתומה בידי מפקד כוחות צה"ל באזור (להלן – המפה).   |
| <b>הפקדת המפה</b>  | 2. המפה מופקדת לעיון הציבור במקומות הבאים:<br>(א) משרד ראש ענף תשתית במינהל האזרחי לאזור יהודה והשומרון.<br>(ב) משרד הממונה כמשמעותו בתקנון המועצות המקומיות (יהודה והשומרון), התשמ"א - 1981.<br>(ג) משרד המועצה האזורית מטה בנימין. |
| <b>ביטול</b>       | 3. כל מפת תיחום של הישוב "נעלה" שהוצאה לפני תחילתן של תקנות אלה – בטלה.  |
| <b>תחילת תוקף</b>  | 4. תחילת תוקפן של תקנות אלה ביום חתימתן.   |
| <b>השם</b>         | 5. תקנות אלה תקראנה: "תקנות המועצות האזוריות (תחום הישוב נעלה) (מטה בנימין)(יהודה והשומרון), התשנ"ז - 1997".   |

עוזי דיין, אלוף

מפקד כוחות צה"ל

באזור יהודה והשומרון

התשנ"ז

1997

כ"ד אב

27 אוגוסט

## جيش الدفاع الاسرائيلي

امر بشأن إدارة مجالس اقليمية (يهودا والسامرة) (رقم 783), 1979-5739

الأنظمة بشأن مجالس اقليميه (منطقة نفوذ مستوطنة نعلي) (مطي بنيامين)

وفقاً لصلاحياتي حسب المادة 1أ من الامر بشأن اداره مجالس اقليميه (يهودا والسامرة) (783)، 5739-1979، فانني اسن هذه الأنظمة:

**1. منطقة نفوذ المستوطنة** منطقة نفوذ مستوطنة "نعلي" هي المساحة المحددة بخط على الخريطة التي تشكل جزءاً لا يتجزأ من هذه الأنظمة والموقعة على يد قائد قوات جيش الدفاع الإسرائيلي في المنطقة (فيما يلي-الخريطة).

**2. ايداع الخريطة** تودع الخريطة لاطلاع الجمهور في الاماكن التالية:

(أ) مكتب رئيس فرع البنية التحتية في الإدارة المدنية لمنطقة يهودا والسامرة.

(ب) مكتب المسؤول كمفهومه بقانون اساسي المجالس المحلية (يهودا والسامرة) 1981-5741.

(ج) مكتب المجلس الاقليمي مطي بنيامين.

**3. الغاء خريطة** تلغى بهذا كل خريطة التي تحدد منطقة نفوذ مستوطنة "نعلي" والتي أصدرت قبل موعد بدء سريان هذه الأنظمة.

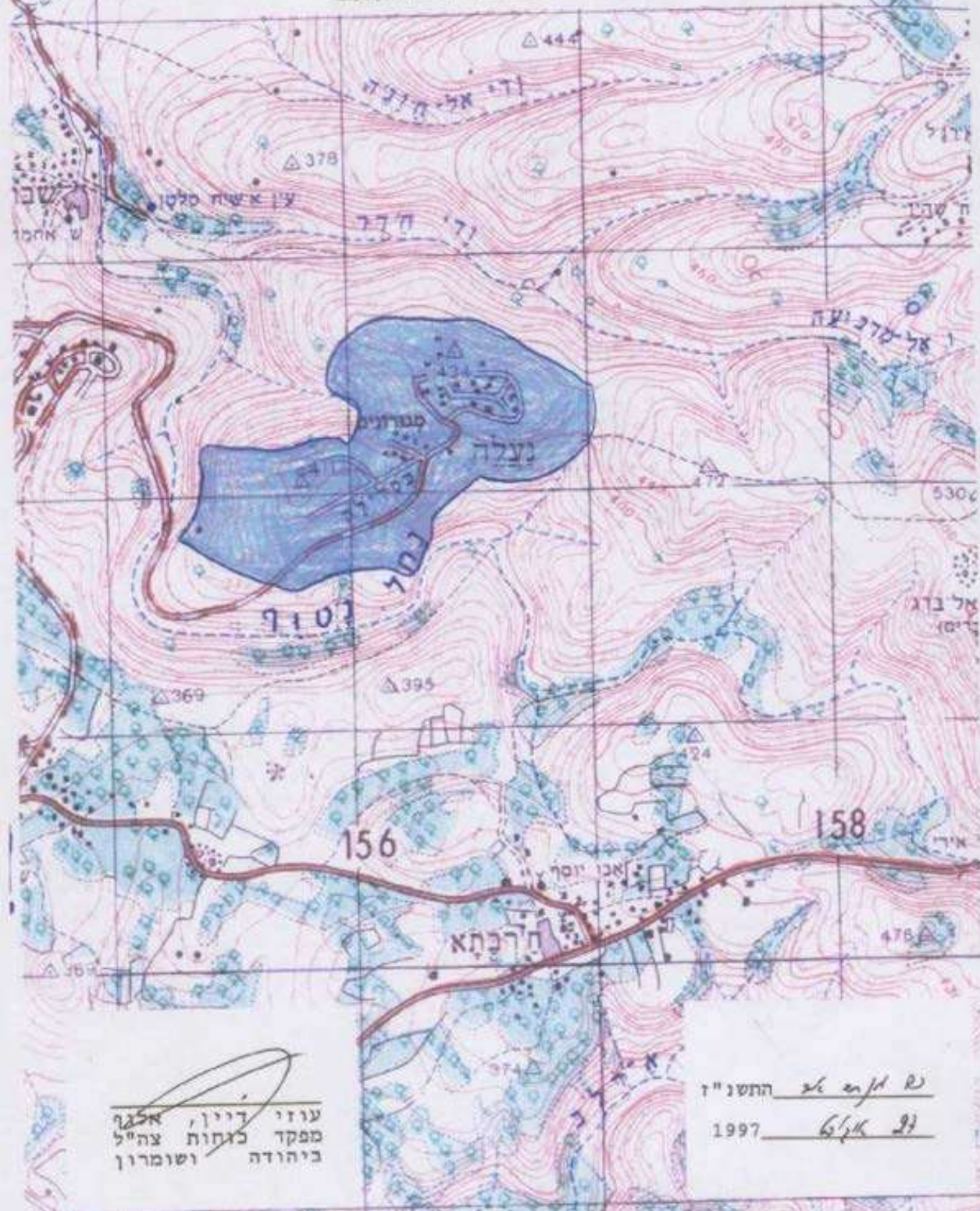
**4. بدء سريان** بدء سريان هذه الأنظمة في يوم توقيعها.

**5. الاسم** تسمى هذه الأنظمة: "أنظمة بشأن ادارة مجالس اقليميه (منطقة نفوذ مستوطنه نعلي) (مطي بنيامين)(يهودا والسامرة), 1997-5757".

عوزي ديان، أوف	5757	آب	24
قائد قوات جيش الدفاع لإسرائيل	1997	آب	27
بمنطقة يهودا والسامرة			



צבא הגנה לישראל  
 צו בדבר ניהול מועצות אזוריות (יהודה ושומרון)  
 מס' 783 תשל"ט 1979  
 מפת היישוב נעלה (תיקון)



עוזי דיין, אגף  
 מפקד כוחות צה"ל  
 ביהודה ושומרון

החשן"ז  
 1997 6/4 21

קנה"מ 1:20,000

## צבא הגנה לישראל

צו בדבר ניהול מועצות אזוריות (יהודה והשומרון) (מס' 783), התשל"ט-1979

תקנות בדבר ניהול מועצות אזוריות (תחום הישוב נעמי) (ערבות הירדן)

בתוקף סמכותי לפי סעיף 1א לצו בדבר ניהול מועצות אזוריות (יהודה והשומרון) (מס' 783),  
התשל"ט-1979, הנני מתקין תקנות אלה:

- |    |   |                   |
|----|---|-------------------|
| 1. | תחום הישוב "נעמי" הוא השטח המתוחם בקו שחור במפה המהווה חלק בלתי נפרד מתקנות אלה והחתומה בידי מפקד כוחות צה"ל באזור (להלן – המפה). | <b>תחום הישוב</b> |
| 2. | המפה תופקד לעיון הציבור במשרד ראש ענף תשתית במינהל האזרחי לאזור יהודה והשומרון.   | <b>הפקדת המפה</b> |
| 3. | תחילת תוקפן של תקנות אלה ביום חתימתן.   | <b>תחילת תוקף</b> |
| 4. | תקנות אלה תקראנה: "תקנות המועצות האזוריות (תחום הישוב נעמי) (ערבות הירדן) (יהודה והשומרון), התשנ"ה – 1994".                       | <b>השם</b>        |

אילן בירן,  
מפקד כוחות צה"ל  
אלוף באזור יהודה והשומרון

י"ד כסלו התשנ"ה  
17 בנובמבר 1994

## جيش الدفاع الاسرائيلي

امر بشأن إدارة مجالس اقليمية (يهودا والسامرة) (رقم 783), 1979-5739

الأنظمة بشأن مجالس اقليميه (منطقة نفوذ مستوطنة نعومي) (عرفوت هيردن)

وفقاً لصلاحياتي حسب المادة 1أ من الامر بشأن اداره مجالس اقليميه (يهودا والسامرة) (783)، 5739-1979، فانني اسن هذه الأنظمة:

**1. منطقة نفوذ المستوطنة** منطقة نفوذ مستوطنة "نعومي" هي المساحة المحددة بخط اسود على الخريطة التي تشكل جزءاً لا يتجزأ من هذه الأنظمة والموقعة على يد قائد قوات جيش الدفاع الإسرائيلي في المنطقة (فيما يلي-الخريطة).

**2. ايداع الخريطة** تودع الخريطة لاطلاع الجمهور في مكتب رئيس فرع البنية التحتية في الإدارة المدنية لمنطقة يهودا والسامرة.

**3. بدء سريان** بدء سريان هذه الأنظمة في يوم توقيعها.

**4. الاسم** تسمى هذه الأنظمة: "أنظمة ال مجالس الإقليمية (منطقة نفوذ مستوطنه نعومي) (عرفوت هيردن), 1994-5755".

ايـلان بيـران، أـلـوف	5755	14	كسلو
قائد قوات جيش الدفاع لإسرائيـلي	1994	17	تشرين ثاني
بمنطقة يهودا والسامرة			







## צבא הגנה לישראל

### צו בדבר ניהול מועצות אזוריות (מס' 783), התשל"ט-1979

#### תקנות בדבר ניהול מועצות אזוריות (תחום היישוב נתיב הגדוד) (ערבות הירדן)

בתוקף סמכותי לפי סעיף 1א לצו בדבר ניהול מועצות אזוריות (יהודה והשומרון) (מס' 783), התשל"ט-1979 (להלן – הצו), הנני מתקין תקנות אלה:

- |  |                           |
|--|---------------------------|
| <p>1. תחום היישוב נתיב הגדוד הוא השטח המתוחם בקו במפה המהווה חלק בלתי נפרד מתקנות אלה והחתומה בידי מפקד כוחות צה"ל באזור (להלן - המפה).</p>  | <p><b>תחום היישוב</b></p> |
| <p>2. המפה מופקדת לעיון הציבור במקומות הבאים:</p> <p>(א) משרד ראש ענף תשתית במינהל האזרחי לאזור יהודה והשומרון.</p> <p>(ב) משרד הממונה כמשמעותו בתקנון המועצות האזוריות (יהודה והשומרון), התשל"ט – 1979.</p> <p>(ג) משרד המועצה האזורית ערבות הירדן.</p> <p>(ד) משרד הועד המקומי נתיב הגדוד.</p> | <p><b>הפקדת מפה</b></p>   |
| <p>3. כל מפת תיחום של היישוב נתיב הגדוד שהוצאה לפני תחילתן של תקנות אלה – בטלה.</p>  | <p><b>ביטול מפה</b></p>   |
| <p>4. תחילת תוקפן של תקנות אלה ביום חתימתן.</p>  | <p><b>תחילת תוקף</b></p>  |
| <p>5. תקנות אלה תקראנה: "תקנות בדבר ניהול מועצות אזוריות (תחום היישוב נתיב הגדוד) (ערבות הירדן), התשנ"ז-1997"</p>  | <p><b>השם</b></p>         |

עוזי דיין,  
אלוף  
מפקד כוחות  
צה"ל  
באזור יהודה והשומרון

כ"ט באב התשנ"ז  
2 בספטמבר 1997

## جيش الدفاع الاسرائيلي

امر بشأن إدارة مجالس اقليمية (يهودا والسامرة) (رقم 783), 1979-5739

الأنظمة بشأن مجالس اقليميه (منطقة نفوذ مستوطنة نتيف هجدود) (عرفوت هيردن)

وفقاً لصلاحيتي حسب المادة 1أ من الامر بشأن اداره مجالس اقليميه (يهودا والسامرة) (783)، 5739-1979، فانني اسن هذه الأنظمة:

**1. منطقة نفوذ المستوطنة** منطقة نفوذ مستوطنة نتيف هجدود هي المساحة المحددة بخط على الخريطة التي تشكل جزءاً لا يتجزأ من هذه الأنظمة والموقعة على يد قائد قوات جيش الدفاع الإسرائيلي في المنطقة (فيما يلي-الخريطة).

**2. ايداع الخريطة** تودع الخريطة لاطلاع الجمهور في الامكن التالية:

(أ) مكتب رئيس فرع البنية التحتية في الإدارة المدنية لمنطقة يهودا والسامرة.

(ب) مكتب المسؤول كمفهومه بقانون أساسي المجالس الاقليميه (يهودا والسامرة) 1979-5739.

(ج) مكتب المجلس الاقليمي عرفوت هيردن.

(د) مكتب اللجنة المحلية نتيف هجدود.

**3. الغاء خريطة** تلغى بهذا كل خريطة التي تحدد منطقة نفوذ مستوطنة نتيف هجدود والتي أصدرت قبل بدء سريان هذه الانظمة.

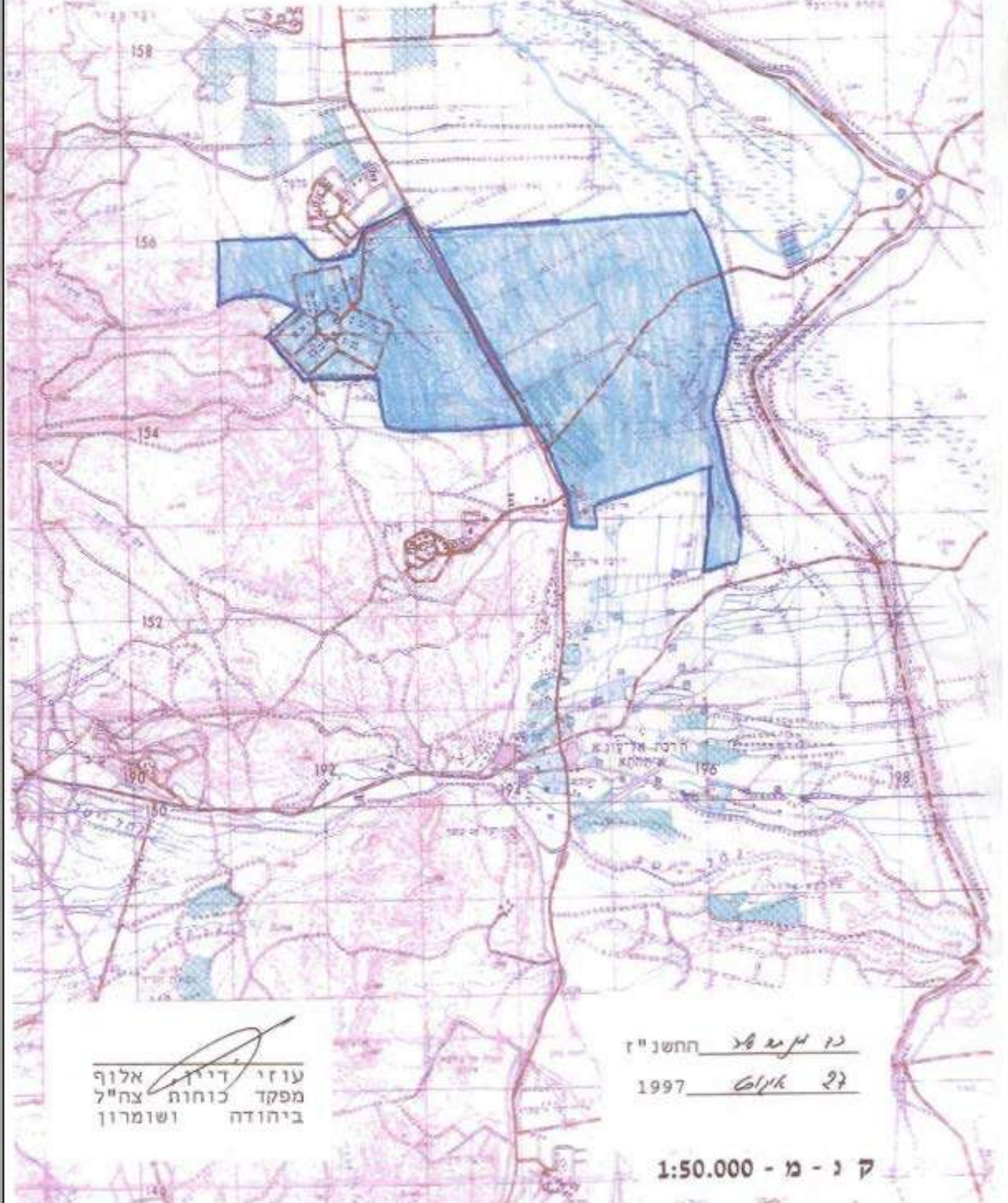
**4. بدء سريان** بدء سريان هذه الأنظمة في يوم توقيعها.

**5. الاسم** تسمى هذه الأنظمة: "أنظمة بشأن ادارة مجالس اقليميه (منطقة نفوذ مستوطنه نتيف هجدود) (عرفوت هيردن), 1979-5757".

عوزي ديان، ألوف	5757	آب	29
قائد قوات جيش الدفاع لإسرائيلي	1997	أيلول	1
بمنطقة يهودا والسامرة			

צבא הגנה לישראל

צו בדבר ניהול מועצות אזוריות (יהודה ושומרון)  
(מס' 783, התשל"ט - 1979)  
מפת הישוב נתיב הגדוד



  
עוזי דייגן אלוף  
מפקד כוחות צה"ל  
ביהודה ושומרון

החשן"ז 12 מ 28  
1997 61/27

ק - נ - מ - 1:50.000

## צבא הגנה לישראל

**צו בדבר ניהול מועצות אזוריות (יהודה והשומרון) (מס' 783), התשל"ט-1979**

**תקנות בדבר מועצות אזוריות (תחום היישוב סוסיה) (הר חברון)**

בתוקף סמכותי לפי סעיף 1א לצו בדבר ניהול מועצות אזוריות (יהודה והשומרון) (מס' 783), התשל"ט-1979, הנני מתקין תקנות אלה:

- |    |  |                   |
|----|--|-------------------|
| 1. | הישוב סוסיה הוא השטח המתוחם בקו במפה המהווה חלק בלתי נפרד מתקנות אלה והחתומה בידי מפקד כוחות צה"ל באזור (להלן - המפה). | <b>תחום הישוב</b> |
| 2. | המפה מופקדת לעיון הציבור במקומות הבאים:  | <b>הפקדת מפה</b>  |
|    | (א) משרד ראש תחום תשתית במנהל האזרחי לאזור יהודה והשומרון.   |                   |
|    | (ב) משרד הממונה כמשמעותו בתקנון המועצות האזוריות (יהודה והשומרון), התשל"ט - 1979.                                      |                   |
|    | (ג) משרד המועצה האזורית הר חברון.  |                   |
|    | (ד) משרד הועד המקומי סוסיה.  |                   |
| 3. | כל מפת תיחום של הישוב סוסיה שהוצאה לפני תחילתן של תקנות אלה - בטלה.  | <b>ביטול מפה</b>  |
| 4. | תחילת תוקפן של תקנות אלה ביום חתימתן.  | <b>תחילת תוקף</b> |
| 5. | תקנות אלה תקראנה: "תקנות בדבר ניהול מועצות אזוריות (תחום הישוב סוסיה)(הר חברון), התשנ"ח-1998"                          | <b>השם</b>        |

עוזי דיין,  
אלוף  
מפקד כוחות  
צה"ל  
באזור יהודה והשומרון

כ"ג בטבת  
התשנ"ח  
21 ינואר  
1998



## جيش الدفاع الاسرائيلي

امر بشأن إدارة مجالس اقليمية (يهودا والسامرة) (رقم 783), 1979-5739

الأنظمة بشأن مجالس اقليميه (منطقة نفوذ مستوطنة سوسيا) (هار حفرون)

وفقاً لصلاحيتي حسب المادة 1أ من الامر بشأن اداره مجالس اقليميه (يهودا والسامرة) (783)، 5739-1979، فانني اسن هذه الأنظمة:

**منطقة نفوذ 1. منطقة المستوطنة** منطقة نفوذ مستوطنة سوسيا هي المساحة المحددة بخط على الخريطة التي تشكل جزءاً لا يتجزأ من هذه الأنظمة والموقعة على يد قائد قوات جيش الدفاع الإسرائيلي في المنطقة (فيما يلي الخريطة).

**ايداع الخريطة 2.** تودع الخريطة لاطلاع الجمهور في الاماكن التالية:

(أ) مكتب رئيس فرع البنية التحتية في الإدارة المدنية لمنطقة يهودا والسامرة.

(ب) مكتب المسؤول كمفهومه بقانون أساسي المجالس الاقليميه (يهودا والسامرة) 1979-5739.

(ج) مكتب المجلس الاقليمي هار حفرون.

(د) مكتب اللجنة المحلية سوسيا.

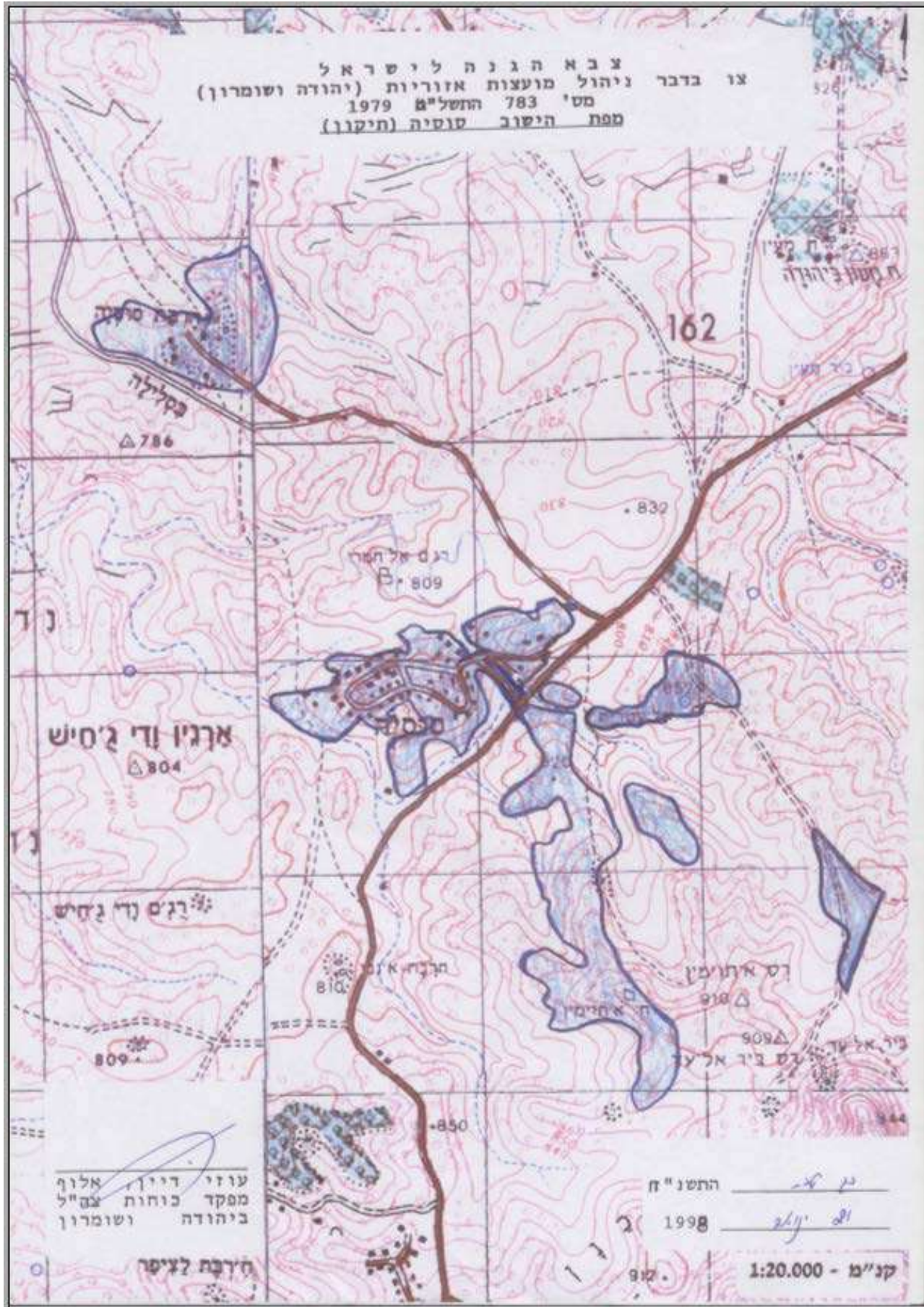
**الغاء خريطة 3.** تلغى بهذا كل خريطة التي تحدد منطقة نفوذ مستوطنة سوسيا والتي أصدرت قبل موعد بدء سريان هذه الأنظمة.

**بدء سريان 4.** بدء سريان هذه الأنظمة في يوم توقيعها.

**الاسم 5.** تسمى هذه الأنظمة: "أنظمة بشأن ادارة مجالس اقليميه (منطقة نفوذ مستوطنه سوسيا) (هار حفرون), 1998-5748".

عوزي ديان، أوف	5748	تبات	23
قائد قوات جيش الدفاع لإسرائيلي	1998	كانون ثاني	21
بمنطقة يهودا والسامرة			

צבא הגנה לישראל  
 צו בדבר ניהול מועצות אזוריות (יהודה ושומרון)  
 מט' 783 התשל"ט 1979  
 מפת הישוב סוסייה (תיקון)



עוזי דיין, אלוף  
 מפקד כוחות צה"ל  
 ביהודה ושומרון

חירבת לציפה

החשן"ח

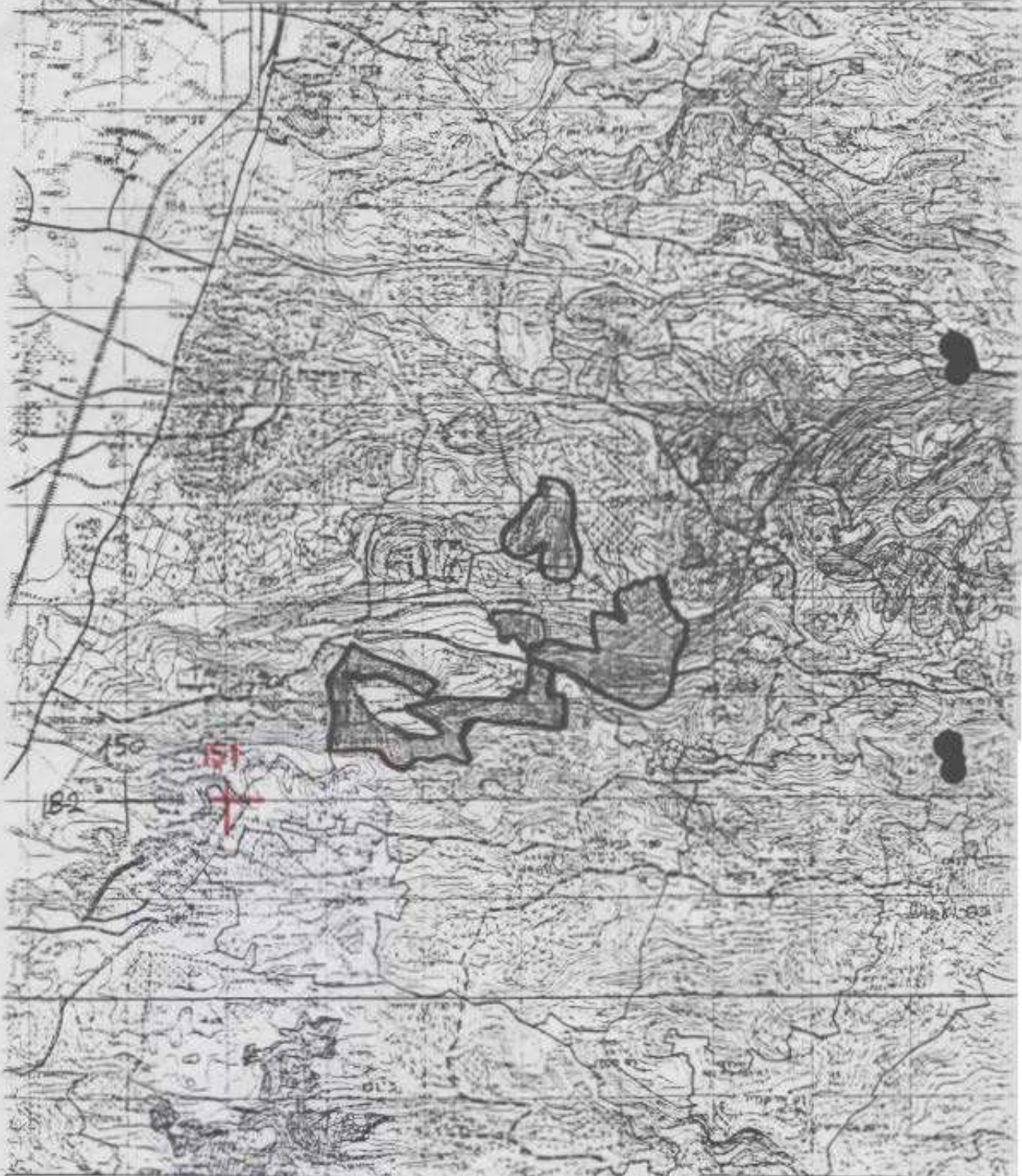
1998

קנ"מ - 1:20.000



צו בדבר ניהול מועצות אזוריות (יהודה ושומרון)  
 (מס' 783) . התשל"ט - 1979

מפת הישוב סלעיה



דני יתום אלוף  
 חפקד כחמה צה"ל  
 באזור יהודה ושומרון

מס' 151  
 מס' 150

התשנ"ב 1992  
 30 יולי

## צבא הגנה לישראל

צו בדבר ניהול מועצות אזוריות (יהודה והשומרון) (מס' 783), התשל"ט-1979

תקנות המועצות האזוריות (תיקון התוספת – הוספת היישוב "סנסנה")  
(תיקון מס' 30) (יהודה והשומרון) התשע"ב - 2012

בתוקף סמכותי לפי סעיף 1א לצו בדבר ניהול מועצות אזוריות (יהודה והשומרון) (מס' 783),  
התשל"ט-1979 (להלן: "הצו"), הנני מתקין תקנות אלה:

1. **תיקון התוספת**  
בתוספת לצו, בפסקה ג':  
(א) אחרי "8. סוסיה", יבוא "9. סנסנה";  
(ב) היישובים המסומנים 9 עד 12 יסומנו 10 עד 13, בהתאמה.
2. **הוספת המפה**  
תחום היישוב "סנסנה" הוא השטח המתוחם בקו הנושא את שם היישוב במפה המצורפת לתקנות אלה.
3. **הפקדת המפה**  
המפה מופקדת לעיון הציבור במקומות הבאים:  
(א) משרד ראש תחום תשתית במינהל האזרחי לאזור יהודה והשומרון.  
(ב) משרד הממונה כמשמעותו בתקנון המועצות המקומיות (יהודה והשומרון) התשמ"א – 1981.  
(ג) משרד המועצה האזורית הר חברון.
4. **תחילת תוקף**  
תחילת תוקפן של תקנות אלה ביום חתימתן.
5. **השם**  
תקנות אלה תיקראנה: "תקנות המועצות אזוריות (תיקון התוספת – הוספת היישוב "סנסנה") (תיקון מס' 30) (יהודה והשומרון), התשע"ב - 2012"

ניצן אלון, אלוף  
מפקד כוחות צה"ל  
באזור יהודה והשומרון

כ"ד באלול התשע"ב  
4 בספטמבר 2012



## جيش الدفاع الاسرائيلي

امر بشأن إدارة مجالس اقليمية (يهودا والسامرة) (رقم 783) , 1979-5739

أنظمة المجالس الإقليمية (تعديل الذيل-إضافة مستوطنة "سنسنا") (تعديل رقم 30) (يهودا  
والسامرة) , 2012-5772

وفقاً لصلاحياتي حسب المادة 1أ من الامر بشأن اداره مجالس اقليميه (يهودا والسامرة) (783)، 5739-  
1979(فيما يلي: "الامر")، فأنني اسن هذه الأنظمة:

1. تعديل الذيل في ذيل الامر، الفقرة ج:  
(أ) بعد "8. سوسيا"، يأتي: "9. سنسنا"؛  
(ب) المستوطنات المرقمة 9 حتى 12 ترقم 10 حتى 13 بالتناسق.
2. إضافة خريطة منطقة نفوذ مستوطنة "سنسنا" هي المساحة المحددة بخط والتي تحمل اسم المستوطنة على الخريطة المرفقة لهذه الأنظمة.
3. ايداع الخريطة تودع الخريطة لاطلاع الجمهور في الأماكن التالية:  
(أ) مكتب رئيس فرع البنية التحتية في الإدارة المدنية لمنطقة يهودا والسامرة.  
(ب) مكتب المسؤول كمفهومه بقانون أساسي المجالس المحلية (يهودا والسامرة) 1981-5741.  
(ج) مكتب المجلس الإقليمي هار حفرون.
4. بدء سريان هذه الأنظمة في يوم توقيعها.
5. الاسم تسمى هذه الأنظمة: "أنظمة المجالس الإقليمية (تعديل الذيل-إضافة مستوطنة "سنسنا") (تعديل رقم 30) (يهودا والسامرة) , 2012-5772.

24	الـول	5772	نيتسان ألون، ألوف
11	ايلول	2012	قائد قوات جيش الدفاع لإسرائيل بمنطقة يهودا والسامرة



## צבא ההגנה לישראל

צו בדבר ניהול מועצות אזוריות (יהודה והשומרון) (מס' 783), התשל"ט-1979

תקנות בדבר ניהול מועצות אזוריות (תחום היישוב עטרות) (מטה בנימין)

בתוקף סמכותי לפי סעיף 1א לצו בדבר ניהול מועצות אזוריות (יהודה והשומרון) (מס' 783), התשל"ט-1979, הנני מתקין תקנות אלה:

1. **תחום היישוב**  
תחום היישוב "עטרות" הוא השטח המתוחם בקו במפה המהווה חלק בלתי נפרד מתקנות אלה והחתומה בידי מפקד כוחות צה"ל באזור (להלן - המפה).
2. **הפקדת המפה**  
המפה מופקדת לעיון הציבור במקומות הבאים:  
(א) משרד ראש ענף תשתית במינהל האזרחי לאזור יהודה והשומרון.  
(ב) משרד הממונה כמשמעותו בתקנון המועצות המקומיות (יהודה והשומרון), התשמ"א - 1981.  
(ג) משרד המועצה האזורית מטה בנימין.
3. **ביטול**  
כל מפת תיחום של היישוב "עטרות" שהוצאה לפני תחילתן של תקנות אלה - בטלה.
4. **תחילת תוקף**  
תחילת תוקפן של תקנות אלה ביום חתימתן.
5. **השם**  
תקנות אלה תקראנה: "תקנות המועצות האזוריות (תחום היישוב עטרות) (מטה בנימין)(יהודה והשומרון), התשנ"ז-1997".

כ"ד אב	התשנ"ז	עוזי דיין,	אלוף
27 אוגוסט	1997	מפקד כוחות	צה"ל
		באזור יהודה	והשומרון

## جيش الدفاع الاسرائيلي

امر بشأن إدارة مجالس اقليمية (يهودا والسامرة) (رقم 783), 1979-5739

الأنظمة بشأن مجالس اقليميه (منطقة نفوذ مستوطنة عطيرت) (مطي بنيامين)

وفقاً لصلاحياتي حسب المادة 1أ من الامر بشأن اداره مجالس اقليميه (يهودا والسامرة) (783)، 5739-1979، فانني اسن هذه الأنظمة:

**1. منطقة نفوذ المنطقة المستوطنة** منطقة نفوذ مستوطنة "عطيرت" هي المساحة المحددة بخط على الخريطة التي تشكل جزءاً لا يتجزأ من هذه الأنظمة والموقعة على يد قائد قوات جيش الدفاع الإسرائيلي في المنطقة (فيما يلي-الخريطة).

**2. ايداع الخريطة** تودع الخريطة لاطلاع الجمهور في الاماكن التالية:

(أ) مكتب رئيس فرع البنية التحتية في الإدارة المدنية لمنطقة يهودا والسامرة.

(ب) مكتب المسؤول كمفهومه بقانون اساسي المجالس المحلية (يهودا والسامرة) 1981-5741.

(ج) مكتب المجلس الاقليمي مطي بنيامين.

**3. الغاء خريطة** تلغى بهذا كل خريطة التي تحدد منطقة نفوذ مستوطنة " عطيرت" والتي أصدرت قبل موعد بدء سريان هذه الأنظمة.

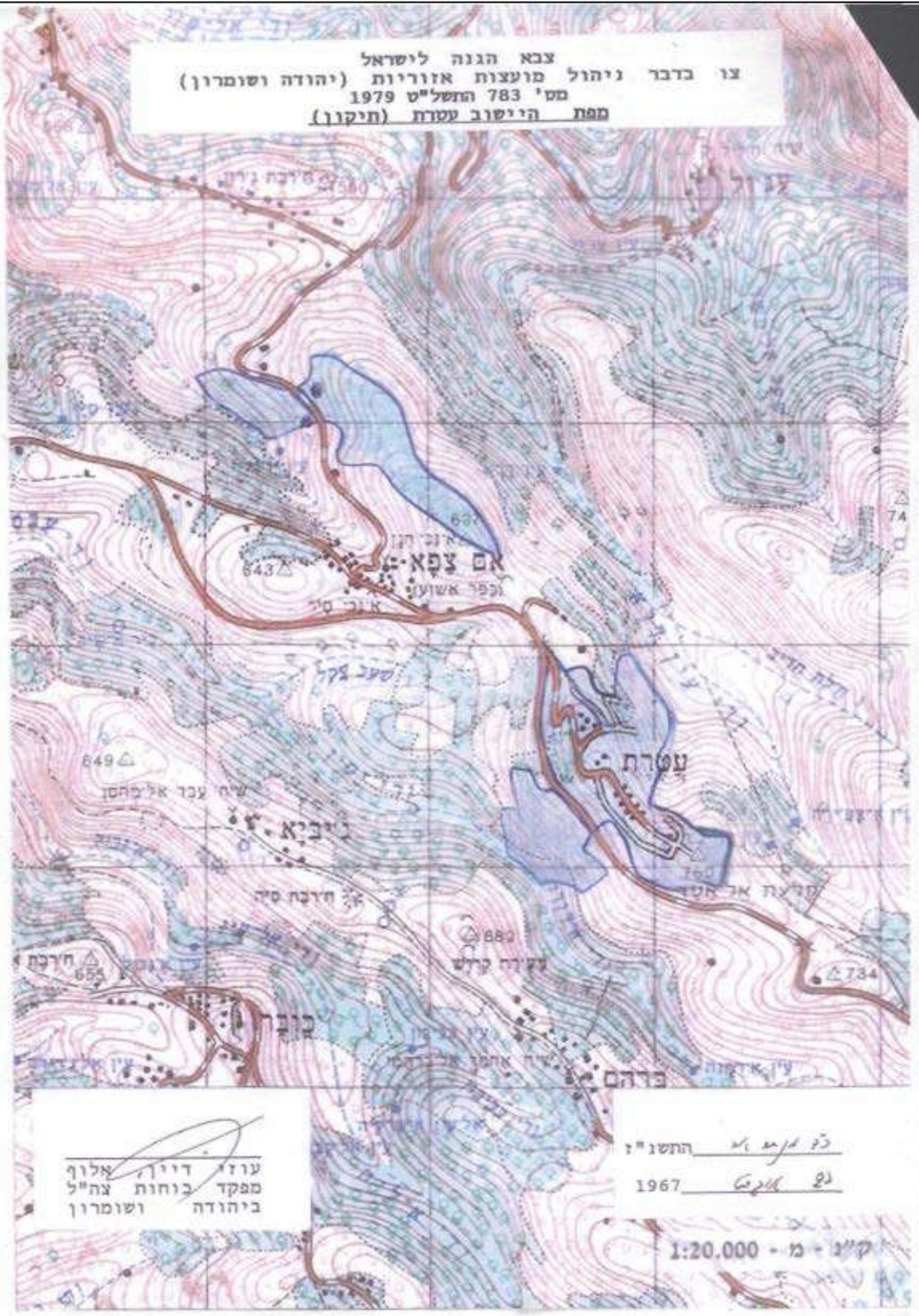
**4. بدء سريان** بدء سريان هذه الأنظمة في يوم توقيعها.

**5. الاسم** تسمى هذه الأنظمة: "أنظمة بشأن ادارة مجالس اقليميه (منطقة نفوذ مستوطنه عطيرت) (مطي بنيامين)(يهودا والسامرة), 1997-5757".

عوزي ديان، أوف	5747	آب	24
قائد قوات جيش الدفاع لإسرائيل	1997	آب	27
بمنطقة يهودا والسامرة			



צבא הגנה לישראל  
 צו בדבר ניהול מועצות אזוריות (יהודה ושומרון)  
 מס' 783 התשל"ט 1979  
 מפת היישוב עשרת (חיקון)



עוזי דיון אלוף  
 מפקד כוחות צה"ל  
 ביהודה ושומרון

כ"ג אב ת"ש  
 1967

ק"מ - מ - 1:20.000

## צבא הגנה לישראל

צו בדבר ניהול מועצות אזוריות (יהודה והשומרון) (מס' 783), התשל"ט-1979

תקנות בדבר ניהול מועצות אזוריות (תחום היישוב עינב – תיקון גבולות) (שומרון)

בתוקף סמכותי לפי סעיף 1א לצו בדבר ניהול מועצות אזוריות (יהודה והשומרון) (מס' 783), התשל"ט-1979 ועל פי כל דין, הנני מתקין תקנות אלו:

- |  |                           |
|--|---------------------------|
| <p>1. א. תחום היישוב עינב הוא השטח המתוחם בצבע כחול במפה המהווה חלק בלתי נפרד מתקנות אלה והחתומה על ידי (להלן: "המפה");</p> <p>ב. למען הסר ספק, הנני קובע כי מיקומו של תחום היישוב ייקבע בהתאם לקווי האורך וקווי הרוחב המסומנים במפה.</p>  | <p><b>תחום היישוב</b></p> |
| <p>2. העתקים מתקנות אלה ומהמפה יופקדו לעיונו של כל אדם בשעות העבודה הרגילות של המשרדים הבאים:</p> <p>א. משרד ראש תחום תשתית במנהל האזרחי לאזור יהודה והשומרון.</p> <p>ב. משרד הממונה כמשמעותו בתקנון המועצות האזוריות (יהודה והשומרון), התשל"ט – 1979.</p> <p>ג. משרד המועצה האזורית שומרון.</p> <p>ד. משרד הוועד המקומי עינב.</p> | <p><b>פרסום</b></p>       |
| <p>3. כל מפת תיחום של היישוב עינב שהוצאה לפני תחילתן של תקנות אלה – בטלה.</p>  | <p><b>ביטול מפה</b></p>   |
| <p>4. תחילת תוקפן של תקנות אלה ביום חתימתן.</p>  | <p><b>תחילה</b></p>       |
| <p>5. תקנות אלה תיקראנה: "תקנות בדבר ניהול מועצות אזוריות (תחום היישוב עינב- תיקון גבולות)(שומרון), התשע"ד-2014".</p>  | <p><b>השם</b></p>         |

ניצן אלון, אלון  
מפקד כוחות צה"ל  
באזור יהודה והשומרון

כ"ה באדר א' התשע"ד  
25 פברואר 2014

## جيش الدفاع الاسرائيلي

امر بشأن إدارة مجالس اقليمية (يهودا والسامرة) (رقم 783), 1979-5739

الأنظمة بشأن مجالس اقليميه (منطقة نفوذ مستوطنة عيناف-تعديل حدود) (السامرة)

وفقاً لصلاحياتي حسب البند 11 من الامر بشأن اداره مجالس اقليميه (يهودا والسامرة) (783)، 5739-1979، و حسب أي قانون، فإنني اسن هذه الأنظمة:

**منطقة نفوذ 1.** (أ) منطقة نفوذ مستوطنة عيناف هي المساحة المحددة باللون الازرق على الخريطة التي تشكل جزءاً لا يتجزأ من هذه الأنظمة والموقعة بتوقيعي (فيما يلي "الخريطة").

(ب) لإزالة الشك، أقر بهذا ان منطقة نفوذ المستوطنة تحدد وفق خطوط الطول وخطوط العرض المبينة على الخريطة.

**نشر 2.** تودع نسخ من هذه الأنظمة وخريطة الأنظمة لاطلاع أي شخص، خلال ساعات الدوام العادية، في المكاتب التالية:

(أ) مكتب رئيس فرع البنية التحتية في الإدارة المدنية لمنطقة يهودا والسامرة.

(ب) مكتب المسؤول كمفهومه بقانون اساسي المجالس الاقليميه (يهودا والسامرة) 1979-5739.

(ج) مكتب المجلس الاقليمي السامرة.

(د) مكتب اللجنة المحلية عيناف.

**الغاء خريطة 3.** تلغى بهذا كل خريطة التي تحدد منطقة نفوذ مستوطنة عيناف والتي أصدرت قبل موعد بدء سريان هذه الأنظمة.

**بدء سريان 4.** بدء سريان هذه الانظمة في يوم توقيعها.

**الاسم 5.** تسمى هذه الأنظمة: "أنظمة بشأن ادارة مجالس اقليميه (منطقة نفوذ مستوطنه عيناف-تعديل حدود) (السامرة)، 2014-5774".

نيتسان ألون، ألوف	5774	ادار ب	25
قائد قوات جيش الدفاع لإسرائيلي	2014	شباط	25
بمنطقة يهودا والسامرة			



צבא הגנה לישראל  
 או בדבר ניהול טמנות אורזיות (יהודיה וסומרה)  
 (מס' 783, המשל"ס - 1979)  
 מפת הישוב עינב (תיקון בגולות)



מס' 1113  
 תאריך: 2014  
 מדינה: ישראל  
 שטח: 1000000  
 ציור: 1:100000

1:10,000  
 10" 10" 10"

מפת הישוב עינב  
 2014, 2014  
 2014, 2014



## צבא הגנה לישראל

צו בדבר ניהול מועצות אזוריות (יהודה והשומרון) (מס' 783), התשל"ט-1979

תקנות בדבר ניהול מועצות אזוריות (תיקון גבולות מוא"ז שומרון, מוא"ז מטה בנימין  
וקביעת תחום הישוב עלי), התשע"ו - 2016

בתוקף סמכותי לפי סעיף 1א לצו בדבר ניהול מועצות אזוריות (יהודה והשומרון) (מס' 783),  
התשל"ט-1979, וייתר סמכויותיי על פי כל דין, הנני מתקין תקנות אלה:

1. **תיקון תחום המועצה האזורית שומרון**  
השטחים המסומנים בצבע צהוב במפה המסומנת "גריעת שטח ממוא"ז שומרון", המהווה חלק בלתי נפרד מתקנות אלה והחתומה על ידי, ייגרעו מתחום המועצה האזורית שומרון;
2. **תיקון תחום הישוב**  
א. השטח המסומן בצבע כחול במפה המסומנת "תחום הישוב עלי", המהווה חלק בלתי נפרד מתקנות אלה והחתומה על ידי, הינו תחום השיפוט של הישוב עלי במועצה האזורית מטה בנימין (להלן – הישוב);  
ב. כל מפה של הישוב שהוצאה לפני תחילת תקנות אלה – בטלה.
3. **קביעת תחום המועצות**  
למען הסר ספק, הנני קובע כי תחום המועצה האזורית שומרון, המועצה האזורית מטה בנימין והישוב עלי ייקבעו בהתאם לקווי האורך וקווי הרוחב המסומנים במפות המצורפות לתקנות אלו;
4. **פרסום**  
העתקים מתקנות אלה ומהמפות יופקדו לעיונו של כל אדם בשעות העבודה הרגילות של המשרדים הבאים:  
א. משרד ראש תחום תשתית במנהל האזרחי לאזור יהודה והשומרון;  
ב. משרד הממונה כמשמעותו בתקנון המועצות האזוריות (יהודה והשומרון), התשל"ט-1979;  
ג. משרדי המועצה האזורית מטה בנימין;  
ד. משרדי המועצה האזורית שומרון;  
ה. משרדי הועד המקומי עלי.

**תחולה** 5. תחילת תוקפן של תקנות אלה ביום חתימתן.

**השם** 6. תקנות אלה תיקראנה: "תקנות בדבר ניהול מועצות אזוריות (תיקון גבולות מוא"ז שומרון, מוא"ז מטה בנימין וקביעת תחום הישוב עלי), התשע"ו – 2016".

רוני נומה,  
מפקד כוחות צה"ל  
באזור יהודה ושומרון  
אלוף

כ"ה בניסן התשע"ו

3 במאי 2016

## جيش الدفاع الاسرائيلي

امر بشأن إدارة مجالس اقليمية (يهودا والسامرة) (رقم 783)، 1979-5739

الأنظمة بشأن إدارة مجالس اقليميه (تعديل حدود المجلس الإقليمي السامرة، مجلس الإقليمي مطي بنيامين وتحديد منطقة نفوذ مستوطنة عيلي)، 2016-5776

وفقاً لصلاحياتي حسب المادة 1أ من الامر بشأن اداره مجالس اقليميه (يهودا والسامرة) (783)، 5739-1979، وباقي صلاحياتي حسب أي قانون، فأنني اسن هذه الأنظمة:

**1. تعديل منطقة نفوذ المجلس الإقليمي السامرة**  
المساحات المعلمة باللون الاصفر على الخريطة المسمى "تقليص منطقة نفوذ المجلس الإقليمي السامرة" والتي تشكل جزءاً لا يتجزأ من هذه الأنظمة والموقعة بتوقيعي، تقلص من منطقة نفوذ المجلس الإقليمي السامرة؛

**2. منطقة نفوذ المستوطنة**  
أ. المساحة المعلمة باللون الازرق على الخريطة المسمى: "منطقة نفوذ مستوطنة عيلي" والتي تشكل جزءاً لا يتجزأ من هذه الأنظمة والموقعة بتوقيعي تبين منطقة نفوذ مستوطنة عيلي المتواجدة في نطاق المجلس الإقليمي مطي بنيامين (فيما يلي-المستوطنة)؛

ب. تلغى بهذا كل خريطة التي تحدد منطقة نفوذ المستوطنة التي أصدرت قبل بدء سريان هذه الانظمة.

**3. تحديد منطقة نفوذ المجالس**  
لإزالة الشك، أقر بهذا ان منطقة نفوذ المجلس الإقليمي السامرة، المجلس الإقليمي مطي بنيامين ومستوطنة عيلي تحدد وفق خطوط الطول وخطوط العرض المبينة على الخرائط المرفقة لهذه الأنظمة؛

**4. نشر**  
تودع نسخ من هذه الأنظمة والخريطة لاطلاع أي شخص، خلال ساعات الدوام العادية، في المكاتب التالية:

(أ) مكتب رئيس فرع البنية التحتية في الإدارة المدنية لمنطقة يهودا والسامرة.

(ب) مكتب المسؤول كمفهومه بقانون المجالس الاقليميه (يهودا والسامرة)

1979-5739.

(ج) مكاتب المجلس الاقليمي مطي بنيامين.

(د) مكاتب المجلس الإقليمي السامرة.

(هـ) مكاتب اللجنة المحلية عيلي.

بدء سريان 5. تسري هذه الأنظمة من يوم توقيعها.

الاسم 6. تسمى هذه الأنظمة: "أنظمة بشأن ادارة مجالس اقليميه (تعديل منطقة نفوذ المجلس الإقليمي السامرة، المجلس الإقليمي مطي بنيامين وتحديد منطقة نفوذ مستوطنه عيلي) , 2016-5776".

رونبي نوممه، أوف	5776	نيسان	25
قائد قوات جيش الدفاع الإسرائيلي	2016	ايار	3
في منطقة يهودا والسامرة			



צמח הונגה לישראל  
 או ברבר ניהול מועצות אזוריות (יהודה ושומרון)  
 (מס', 783), התשע"ט - 1979  
 גרועת שטח ממוצע: שומרון




צמח הונגה  
 - שטחים ממוצעים

צמח הונגה  
 - שטחים ממוצעים  
 - שטחים ממוצעים  
 - שטחים ממוצעים  
 - שטחים ממוצעים

ק"מ: 1:10,000

תמונת 1" - 2016  
 - 2016

צבא הגנה לישראל  
 עזר ברדכי ניהול מתקנות אזוריות (יהודה ושומרון)  
 (מס' 783, המשלטים - 1979)  
 תחום היישוב עלי (תיקון גבולות)



משרד הביטחון והגנה  
 מפקד מחוז יהודה ושומרון  
 יחידת תכנון אזורי  
 יחידת תכנון אזורי  
 יחידת תכנון אזורי

התע"ף  
 2016



## צבא הגנה לישראל

צו בדבר ניהול מועצות אזוריות (יהודה והשומרון) (מס' 783), התשל"ט-1979

תקנות בדבר ניהול מועצות אזוריות (תחום היישוב עלי זהב – תיקון גבולות) (שומרון)

בתוקף סמכותי לפי סעיף 1א לצו בדבר ניהול מועצות אזוריות (יהודה והשומרון) (מס' 783), התשל"ט-1979, הנני מתקין תקנות אלה:

- |   |                           |
|---|---------------------------|
| <p>1. א. תחום היישוב עלי זהב הוא השטח המתוחם בצבע כחול במפה המהווה חלק בלתי נפרד מתקנות אלה והחתומה על ידי (להלן - "המפה");</p> <p>ב. למען הסר ספק, הנני קובע כי מיקומו של תחום היישוב ייקבע בהתאם לקווי האורך וקווי הרוחב המסומנים במפה.</p>   | <p><b>תחום היישוב</b></p> |
| <p>2. העתקים מתקנות אלה ומהמפה יופקדו לעיונו של כל אדם בשעות העבודה הרגילות של המשרדים הבאים:</p> <p>א. משרד ראש תחום תשתית במנהל האזרחי לאזור יהודה והשומרון;</p> <p>ב. משרד הממונה כמשמעותו בתקנון המועצות האזוריות (יהודה והשומרון), התשל"ט - 1979;</p> <p>ג. משרד המועצה האזורית שומרון;</p> <p>ד. משרד הוועד המקומי עלי זהב.</p> | <p><b>פרסום</b></p>       |
| <p>3. כל מפת תיחום של היישוב עלי זהב שהוצאה לפני תחילתן של תקנות אלה – בטלה.</p>  | <p><b>ביטול מפה</b></p>   |
| <p>4. תחילת תוקפן של תקנות אלה ביום חתימתן.</p>   | <p><b>תחילה</b></p>       |
| <p>5. תקנות אלה תיקראנה: "תקנות בדבר ניהול מועצות אזוריות (תחום היישוב עלי זהב – תיקון מפה) (שומרון), התשע"ב-2012".</p>   | <p><b>השם</b></p>         |

ניצן אלון,	אלוף	כ"ד באלול	התשע"ב
מפקד כוחות	צה"ל	11	בספטמבר 2012
באזור יהודה	והשומרון		

## جيش الدفاع الاسرائيلي

امر بشأن إدارة مجالس اقليمية (يهودا والسامرة) (رقم 783), 1979-5739

الأنظمة بشأن مجالس اقليميه (منطقة نفوذ مستوطنة علي زهاف-تعديل حدود) (السامرة)

وفقاً لصلاحياتي حسب المادة 1أ من الامر بشأن اداره مجالس اقليميه (يهودا والسامرة) (783)، 5739-1979، فإنني اسن هذه الأنظمة:

**منطقة نفوذ 1.** (أ) منطقة نفوذ مستوطنة علي زهاف هي المساحة المحددة باللون الازرق على الخريطة التي تشكل جزءاً لا يتجزأ من هذه الأنظمة والموقعة بتوقيعي (فيما يلي "الخريطة").

(ب) لإزالة الشك، أقر بهذا ان منطقة نفوذ المستوطنة تحدد وفق خطوط الطول وخطوط العرض المبينة على الخريطة.

**نشر 2.** تودع نسخ من هذه الأنظمة وخريطة الأنظمة لاطلاع أي شخص، خلال ساعات الدوام العادية، في المكاتب التالية:

(أ) مكتب رئيس فرع البنية التحتية في الإدارة المدنية لمنطقة يهودا والسامرة.

(ب) مكتب المسؤول كمفهومه بقانون اساسي المجالس الاقليميه (يهودا والسامرة) 1979-5739.

(ج) مكتب المجلس الاقليمي السامرة.

(د) مكتب اللجنة المحلية علي زهاف.

**الغاء خريطة 3.** تلغى بهذا كل خريطة التي تحدد منطقة نفوذ مستوطنة علي زهاف والتي أصدرت قبل موعد بدء سريان هذه الأنظمة.

**بدء سريان 3.** بدء سريان هذه الانظمة في يوم توقيعها.

**الاسم 4.** تسمى هذه الأنظمة: "أنظمة بشأن إدارة مجالس اقليميه (منطقة نفوذ مستوطنه علي زهاف-تعديل خريطة) (السامرة)، 2012-5772".

نيتسان ألون، ألوف	5772	الول	24
قائد قوات جيش الدفاع لإسرائيل	2012	ايلول	11
بمنطقة يهودا والسامرة			





פו בדבר נתיח מועצות אזוריות (יחידה וסופרו)  
 (עם 783, חתשליט - 1979  
 עתת חישוב עליו ותיב (תיקון גולית)

חתשליט  
 783  
 1979  
 חתשליט

1:10,000

תחנת 2  
 2012

## צבא הגנה לישראל

צו בדבר ניהול מועצות אזוריות (יהודה והשומרון) (מס' 783), התשל"ט-1979

תקנות בדבר ניהול מועצות אזוריות (תחום היישוב עלמון – תיקון גבולות) (מועצה אזורית מטה בנימין)

בתוקף סמכותי לפי סעיף 1א לצו בדבר ניהול מועצות אזוריות (יהודה והשומרון) (מס' 783), התשל"ט-1979, הנני מתקין תקנות אלה:

**1. תחום היישוב**  
א. תחום היישוב "עלמון" הוא השטח המתוחם בצבע כחול במפה המהווה חלק בלתי נפרד מתקנות אלה והחתומה על ידי (להלן: "המפה").

ב. למען הסר ספק, הנני קובע כי מיקומו של תחום היישוב ייקבע בהתאם לקווי האורך וקווי הרוחב המסומנים במפה.

**2. פרסום**  
העתקים מתקנות אלה ומהמפה יופקדו לעיונו של כל אדם בשעות העבודה הרגילות של המשרדים הבאים:

א. משרד ראש תחום תשתית במנהל האזרחי לאזור יהודה והשומרון;

ב. משרד הממונה כמשמעותו בתקנון המועצות האזוריות (יהודה והשומרון) התשל"ט – 1979;

ג. משרד המועצה האזורית מטה בנימין;

ד. משרד הוועד המקומי "עלמון".

**3. ביטול מפה**  
כל מפת תיחום של היישוב "עלמון" שהוצאה לפני תחילתן של תקנות אלה - בטלה.

**4. תחילה**  
תחילת תוקפן של תקנות אלה ביום חתימתן.

**5. השם**  
תקנות אלה תיקראנה: "תקנות בדבר ניהול מועצות אזוריות (תחום היישוב עלמון – תיקון גבולות) (מועצה אזורית מטה בנימין), התשע"ו-2016"

ט"ו אלול התשע"ו  
18 בספטמבר 2016  
רוני נומה, אלוף  
מפקד כוחות צה"ל  
באזור יהודה והשומרון

## جيش الدفاع الاسرائيلي

امر بشأن إدارة مجالس اقليمية (يهودا والسامرة) (رقم 783), 1979-5739

الأنظمة بشأن ادارة مجالس اقليميه (منطقة نفوذ مستوطنة علمون-تعديل حدود) (المجلس الإقليمي مطي بنيامين)

وفقاً لصلاحياتي حسب المادة 1أ من الامر بشأن اداره مجالس اقليميه (يهودا والسامرة) (783)، 5739-1979، فانني اسن هذه الأنظمة:

**1. منطقة نفوذ المنطقة المستوطنة** (أ) منطقة نفوذ مستوطنة "علمون" هي المساحة المحددة باللون الأزرق على الخريطة التي تشكل جزءاً لا يتجزأ من هذه الأنظمة والموقعة بتوقيعي (فيما يلي: "الخريطة").

(ب) لإزالة الشك، أقر بهذا ان منطقة نفوذ المستوطنة تحدد وفق خطوط الطول وخطوط العرض المبينة على الخريطة.

**2. نشر** تودع نسخ من هذه الأنظمة وخريطة الأنظمة لاطلاع أي شخص، خلال ساعات الدوام العادية، في المكاتب التالية:

(أ) مكتب رئيس فرع البنية التحتية في الإدارة المدنية لمنطقة يهودا والسامرة.

(ب) مكتب المسؤول كمفهومه بقانون اساسي المجالس الاقليميه (يهودا والسامرة) 1979-5739.

(ج) مكتب المجلس الاقليمي مطي بنيامين.

(د) مكتب اللجنة المحلية "علمون".

**3.3 الغاء الخريطة** تلتفي بهذا لكل خريطة التي تحدد منطقة نفوذ مستوطنة "علمون" والتي صدرت قبل قيل عشرين عاماً يا هذا لانظمة.

**4. بدء سريان** بدء سريان هذه الانظمة في يوم توقيعها.

**5. الاسم** تسمى هذه الأنظمة: "أنظمة بشأن ادارة مجالس اقليميه (منطقة نفوذ مستوطنة علمون-تعديل حدود) (المجلس الإقليمي مطي بنيامين) , 2016-5776".

رونّي نومه, ألوف	5776	15	الول
قائد قوات جيش الدفاع لإسرائيلي	2016	18	ايلول
بمنطقة يهودا والسامرة			



צבא הגנה לישראל  
 עו בדבר ניהול מועצות אזרחיות (יחידה ולשומרון) (מס' 783), התשל"ט - 1979  
 תקנות בדבר ניהול מועצות אזרחיות (תחום היישוב עלמון - תיקון גבולות) (מועצה אזרחית מטה בנימיני)



436294  
 אילת / יוני  
 מפקד מועצה אזורית  
 רות / אילת  
 מפקד מועצה אזורית  
 באזור יחידה ולשומרון

ק"מ: 1:12,000

התשע"ו  
 18  
 2016



## צבא הגנה לישראל

**צו בדבר ניהול מועצות אזוריות (יהודה והשומרון) (מס' 783), התשל"ט-1979**

**תקנות בדבר ניהול מועצות אזוריות (תיקון התוספות - הוספת היישוב "עמיחי") (תיקון מס' 135) (יהודה והשומרון), התשע"ז - 2017**

בתוקף סמכותי לפי סעיף 1א לצו בדבר ניהול מועצות אזוריות (יהודה והשומרון) (מס' 783), התשל"ט-1979 (להלן – **הצו**), הנני מתקין תקנות אלה:

- |           |   |                          |
|-----------|---|--------------------------|
| <b>1.</b> | בתוספת לצו, בפסקה ה', אחרי "22. עלמון", יבוא "23. עמיחי" והיישובים המסומנים 23. עד 26. ישונו בהתאמה לסעיפים 24. עד 27.                      | <b>תיקון<br/>התוספות</b> |
| <b>2.</b> | תחום היישוב "עמיחי" הוא השטח המתוחם בצבע כחול והנושא את שם היישוב במפה המצורפת לתקנות אלה.  | <b>הוספת<br/>מפה</b>     |
| <b>3.</b> | המפה מופקדת לעיון הציבור במקומות הבאים:   | <b>הפקדת<br/>המפה</b>    |
|           | א. משרד ראש תחום תשתית במנהל האזרחי לאזור יהודה והשומרון;   |                          |
|           | ב. משרד הממונה כמשמעותו בתקנון המועצות המקומיות (יהודה והשומרון), התשמ"א - 1981;  |                          |
|           | ג. משרד המועצה האזורית מטה בנימין.  |                          |
| <b>4.</b> | תחילת תוקפן של תקנות אלה ביום חתימתן.   | <b>תחילת<br/>תוקף</b>    |
| <b>5.</b> | תקנות אלה תיקראנה: "תקנות בדבר ניהול מועצות אזוריות (תיקון התוספת - הוספת היישוב "עמיחי") (תיקון מס' 135) (יהודה והשומרון), התשע"ז - 2017". | <b>השם</b>               |

	רוני נומה,		
אלוף	מפקד כוחות	צה"ל	ג' בסיון התשע"ז
ואזור	יהודה	השומרון	28 במאי 2017

## جيش الدفاع الاسرائيلي

امر بشأن إدارة مجالس اقليمية (يهودا والسامرة) (رقم 783) , 1979-5739

أنظمة المجالس الإقليمية (تعديل الذيل-إضافة مستوطنة "عميحاي") (تعديل رقم 135)  
(يهودا والسامرة) , 2017-5777


وفقاً لصلاحياتي حسب المادة 1أ من الامر بشأن اداره مجالس اقليميه (يهودا والسامرة) (783)، 5739-1979 (فيما يلي: "الامر")، فإني اسن هذه الأنظمة:

1. تعديل الذيل  
في ذيل الامر، الفقرة هـ، بعد "22. علمون"، يأتي "23. عميحاي"، والمستوطنات المرقمة 23. حتى 26.، تغيير بالتناسق من 24. حتى 27.
2. إضافة خريطة  
منطقة نفوذ مستوطنة "عميحاي" هي المساحة الملونة باللون الأزرق والتي تحمل اسم المستوطنة على الخريطة المرفقة لهذه الأنظمة.
3. ايداع الخريطة  
تودع الخريطة لاطلاع الجمهور في الأماكن التالية:  
(أ) مكتب رئيس فرع البنية التحتية في الإدارة المدنية لمنطقة يهودا والسامرة.  
(ب) مكتب المسؤول كمفهومه بقانون أساسي المجالس المحلية (يهودا والسامرة) (1981-5741).  
(ج) مكاتب المجلس الإقليمي ماطي بنيامين.
4. بدء سريان  
بدء سريان هذه الأنظمة في يوم توقيعها.
5. الاسم  
تسمى هذه الأنظمة: "أنظمة المجالس الإقليمية (تعديل الذيل-إضافة مستوطنة "عميحاي") (تعديل رقم 135) (يهودا والسامرة) , 2017-5777.

3	سيفان	5777	روني نومة، ألوف
28	أيار	2017	قائد قوات جيش الدفاع لإسرائيل بمنطقة يهودا والسامرة



צבא הגנה לישראל  
 עו בדבר ניהול מועצות אזרחיות (החוקה ושומרון)  
 (מס' 783, התשל"ט - 1979)  
 מפת הישוב עמונה



4357904  
 אזור יישובי  
 מפקד כוחות צה"ל  
 באזור יהודה ושומרון

ק"מ: 1:5,500

2 במיון התשע"ז  
 28 במאי 2017



## צבא הגנה לישראל

צו בדבר ניהול מועצות מקומיות (יהודה והשומרון) (מס' 892), התשמ"א-1981

תקנות בדבר מועצות מקומיות (עמנואל) (תיקון מס' 2)

בתוקף סמכותי לפי סעיף 3 לצו בדבר ניהול מועצות מקומיות (יהודה והשומרון) (מס' 892), התשמ"א-1981, הנני מתקין תקנות אלה:

1. **תחום המועצה המקומית**  
תחום המועצה המקומית עמנואל הוא השטח המתוחסם בקו במפה המהווה חלק בלתי נפרד מתקנות אלה והחתומה בידי מפקד כוחות צה"ל באזור (להלן - המפה).
2. **הפקדת המפה**  
המפה מופקדת לעיון הציבור במקומות הבאים:  
(א) משרד ראש תחום תשתית במינהל האזרחי לאזור יהודה והשומרון.  
(ב) משרד הממונה כמשמעותו בתקנון המועצות המקומיות (יהודה והשומרון), התשמ"א-1981.  
(ג) במשרד המועצה המקומית עמנואל.
3. **ביטול**  
כל מפת תיחום קודמת של המועצה המקומית עמנואל - בטלה.
4. **תחילת תוקף**  
תחילת תוקפן של תקנות אלה ביום חתימתן.
5. **השם**  
תקנות אלה תקראנה: "תקנות בדבר מועצות מקומיות (תיקון מס' 2) (עמנואל), התשנ"ח-1998".

כ"ג בטבת	התשנ"ח	אלוף
21 ינואר	1998	עוזי דיין,
		מפקד כוחות
		צה"ל
		באזור יהודה והשומרון



## جيش الدفاع الاسرائيلي

امر بشأن إدارة مجالس محلية (يهودا والسامرة) (رقم 892)، 1981-5741

الأنظمة بشأن مجالس محلية (عمنويل) (تعديل رقم 2)

وفقاً لصلاحيتي حسب المادة 3 من الامر بشأن اداره مجالس محلية (يهودا والسامرة) (رقم 892)، 5741-1981، فانني اسن هذه الأنظمة:

**منطقة نفوذ 1. المجلس المحلي** منطقة نفوذ المجلس المحلي عمدويل هي المساحة المحددة بخط على الخريطة التي تشكل جزءاً لا يتجزأ من هذه الأنظمة والموقعة على يد قائد قوات جيش الدفاع الإسرائيلي في المنطقة (فيما يلي-الخريطة).

**ايداع الخريطة 2.** تودع الخريطة لاطلاع الجمهور في الامكن التالية:

(أ) مكتب رئيس فرع البنية التحتية في الإدارة المدنية لمنطقة يهودا والسامرة.

(ب) مكتب المسؤول كمفهومه بقانون أساسي المجالس المحلية (يهودا والسامرة) 1981-5741.

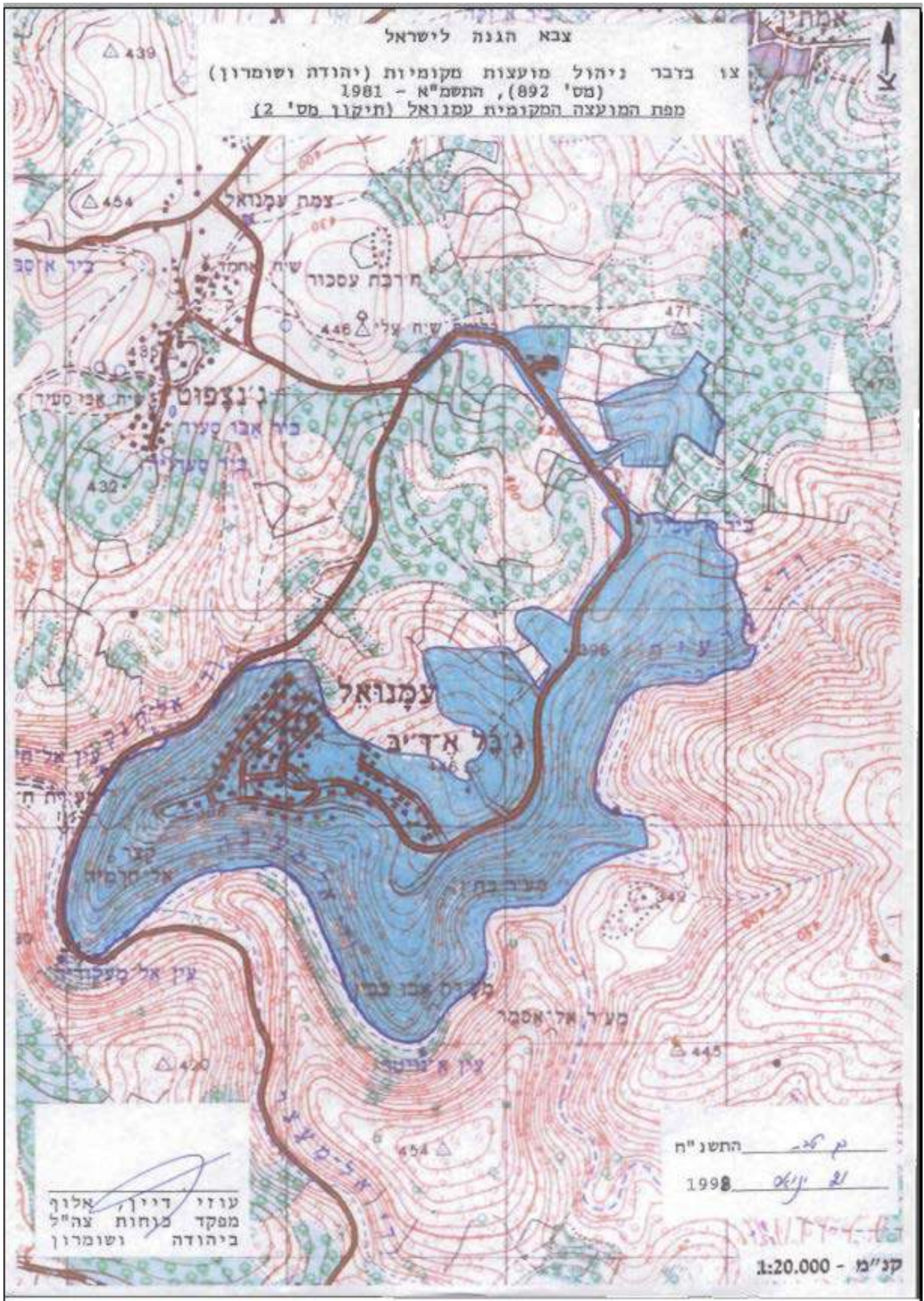
(ج) مكتب المجلس المحلي عمدويل.

**الغاء خريطة 3.** تلغى بهذا كل خريطة سابقة التي تحدد منطقة نفوذ المجلس المحلي عمدويل.

**بدء سريان 4.** بدء سريان هذه الأنظمة في يوم توقيعها.

**الاسم 5.** تسمى هذه الأنظمة: "أنظمة بشأن ادارة مجالس محلية (تعديل رقم 2) (عمنويل)، 1998-5758".

عوزي ديان، أوف	5758	تبات	23
قائد قوات جيش الدفاع لإسرائيلي	1998	كانون ثاني	21
بمنطقة يهودا والسامرة			



## צבא הגנה לישראל

צו בדבר ניהול מועצות מקומיות (יהודה והשומרון) (מס' 892), התשמ"א-1981

תקנות בדבר ניהול מועצות מקומיות (תיקון מפה) (עמנואל)

בתוקף סמכותי לפי סעיף 3 לצו בדבר ניהול מועצות מקומיות (יהודה והשומרון) (מס' 892), התשמ"א-1981, הנני מתקין תקנות אלה:

- |  |                                   |
|--|-----------------------------------|
| <p>1. א. השטח המתוחם בצבע כחול במפה המהווה חלק בלתי נפרד מתקנות אלה והחתומה על ידי להלן: "המפה", יתווסף לתחום המועצה המקומית עמנואל;</p> <p>ב. למען הסר ספק, הנני קובע כי מיקומו של תחום הישוב ייקבע בהתאם לקווי האורך וקווי הרוחב המסומנים במפה.</p>  | <p><b>תחום המועצה המקומית</b></p> |
| <p>2. העתקים מתקנות אלה ומהמפה יופקדו לעיונו של כל אדם בשעות העבודה הרגילות של המשרדים הבאים:</p> <p>א. משרד ראש תחום תשתית במנהל האזרחי לאזור יהודה והשומרון;</p> <p>ב. משרד הממונה כמשמעותו בתקנון המועצות המקומיות (יהודה והשומרון), התשמ"א - 1981;</p> <p>ג. משרד המועצה המקומית עמנואל.</p> | <p><b>פרסום</b></p>               |
| <p>3. תחילת תוקפן של תקנות אלה ביום חתימתן.</p>  | <p><b>תחולה</b></p>               |
| <p>4. תקנות אלה תיקראנה: "תקנות בדבר ניהול מועצות מקומיות (תיקון מפה) (עמנואל), התשע"ג-2013"</p>   | <p><b>השם</b></p>                 |

אלוף	ניצן אלון,	התשע"ג	באב	ט"ו
צה"ל	מפקד כוחות	2013	ביולי	22
והשומרון	באזור יהודה			

## جيش الدفاع الاسرائيلي

امر بشأن إدارة مجالس محلية (يهودا والسامرة) (رقم 892) , 1981-5741

الأنظمة بشأن إدارة المجالس المحلية (تعديل خريطة) (عمنويل)

وفقاً لصلاحيتي حسب المادة 3 من الامر بشأن ادارة مجالس محلية (يهودا والسامرة) (رقم 892)، 5741-1981، فانني اسن هذه الأنظمة:

**منطقة نفوذ 1. أ.** المساحة المحددة باللون الازرق على الخريطة التي تشكل جزءاً لا يتجزأ من هذه الأنظمة والموقعة بتوقيعي (فيما يلي "الخريطة") تضاف لمنطقة نفوذ المجلس المحلي

**ب.** لإزالة الشك، أقر بهذا ان منطقة نفوذ المستوطنة تحدد وفق خطوط الطول وخطوط العرض المبينة على الخريطة.

**نشر 2.** تودع نسخ من هذه الأنظمة والخريطة لاطلاع أي شخص، خلال ساعات الدوام العادية، في المكاتب التالية:

(أ) مكتب رئيس فرع البنية التحتية في الإدارة المدنية لمنطقة يهودا والسامرة.

(ب) مكتب المسؤول كمفهومه بقانون أساسي المجالس المحلية (يهودا والسامرة) 1981-5741.

(ج) مكاتب المجلس المحلي عمدويل.

**بدء سريان 3.** بدء سريان هذه الانظمة في يوم توقيعها.

**الاسم 4.** تسمى هذه الأنظمة: "أنظمة بشأن ادارة مجالس محلية (تعديل خريطة) (عمنويل)، 2013-5773".

نيتسان ألون ، ألوف	5773	آب	15
قائد قوات جيش الدفاع لإسرائيلي	2013	تموز	22
بمنطقة يهودا والسامرة			





## צבא הגנה לישראל

**צו בדבר ניהול מועצות מקומיות (יהודה והשומרון) (מס' 892), התשמ"א-1981**

**תקנות בדבר ניהול מועצות מקומיות (תיקון מפה) (עמנואל) התשע"ה - 2015**

בתוקף סמכותי לפי סעיף 3 לצו בדבר ניהול מועצות מקומיות (יהודה והשומרון) (מס' 892), התשמ"א-1981, וייתר סמכויותי על-פי כל דין, הנני מתקין תקנות אלה:

- |           |  |                            |
|-----------|--|----------------------------|
| <b>1.</b> | <p>א. השטחים המסומנים בצבע אדום המפה, המהווה חלק בלתי נפרד מתקנות אלה והחתומה על ידי (להלן: "המפה"), יתווספו לתחום הקיים של המועצה המקומית עמנואל (להלן: "המועצה"). השטחים המסומנים בצבע צהוב במפה ייגרעו מהתחום הקיים של המועצה המקומית עמנואל.</p> <p>ב. למען הסר ספק, הנני קובע כי מיקומו של תחום המועצה ייקבע בהתאם לקווי האורך וקווי הרוחב המסומנים במפה.</p> | <b>תחום המועצה המקומית</b> |
| <b>2.</b> | <p>העתקים מתקנות אלה ומהמפה יופקדו לעיונו של כל אדם בשעות העבודה הרגילות של המשרדים הבאים:</p> <p>א. משרד ראש תחום תשתית במנהל האזרחי לאזור יהודה והשומרון;</p> <p>ב. משרד הממונה כמשמעותו בתקנון המועצות המקומיות (יהודה והשומרון), התשמ"א - 1981;</p> <p>ג. משרדי המועצה.</p>  | <b>פרסום</b>               |
| <b>3.</b> | <p>תחילת תוקפן של תקנות אלה ביום חתימתן.</p>   | <b>תחולה</b>               |
| <b>4.</b> | <p>תקנות אלה תיקראנה: "תקנות בדבר ניהול מועצות מקומיות (תיקון מפה) (עמנואל), התשע"ה-2015"</p>  | <b>השם</b>                 |

	<b>ניצן אלון,</b>	<b>אלוף</b>		<b>התשע"ה</b>	<b>טו' בטבת</b>
	<b>מפקד כוחות</b>	<b>צה"ל</b>		<b>2015</b>	<b>6 בינואר</b>
	<b>באזור יהודה</b>	<b>והשומרון</b>			

## جيش الدفاع الاسرائيلي

امر بشأن إدارة مجالس محلية (يهودا والسامرة) (رقم 892) , 1981-5741

الأنظمة بشأن إدارة المجالس المحلية (تعديل خريطة) (عمنويل), 2015-5775

وفقاً لصلاحياتي حسب المادة 3 من الامر بشأن ادارة مجالس محلية (يهودا والسامرة) (رقم 892)، 5741-1981، وباقي صلاحياتي حسب أي قانون، فإني اسن هذه الأنظمة:

**منطقة نفوذ 1. أ.** المساحات المحددة باللون الاحمر على الخريطة التي تشكل جزءاً لا يتجزأ من هذه الأنظمة والموقعة بتوقيعي (فيما يلي "الخريطة") تضاف لمنطقة نفوذ المجلس المحلي (عمنويل) (فيما يلي: "المجلس"). تقلص المساحة المحددة باللون الأصفر من منطقة نفوذ المجلس الحالية.

**ب.** لإزالة الشك، أقر بهذا ان منطقة نفوذ المستوطنة تحدد وفق خطوط الطول وخطوط العرض المبينة على الخريطة.

**نشر 2.** تودع نسخ من هذه الأنظمة والخريطة لاطلاع أي شخص، خلال ساعات الدوام العادية، في المكاتب التالية:

(أ) مكتب رئيس فرع البنية التحتية في الإدارة المدنية لمنطقة يهودا والسامرة.

(ب) مكتب المسؤول كمفهومه بقانون أساسي المجالس المحلية (يهودا والسامرة) 1981-5741.

(ج) مكاتب المجلس.

**بدء سريان 3.** بدء سريان هذه الانظمة في يوم توقيعها.

**الاسم 4.** تسمى هذه الأنظمة: "أنظمة بشأن ادارة مجالس محلية (تعديل خريطة) (عمنويل), 2015-5775".

نيتسان ألون ، ألوف	5775	تبات	15
قائد قوات جيش الدفاع لإسرائيلي	2015	كانون أول	6
بمنطقة يهودا والسامرة			







## צבא ההגנה לישראל

צו בדבר ניהול מועצות אזוריות (יהודה והשומרון) (מס' 783), התשל"ט-1979

תקנות בדבר ניהול מועצות אזוריות (תחום היישוב עופרה) (מטה בנימין)

בתוקף סמכותי לפי סעיף 1א לצו בדבר ניהול מועצות אזוריות (יהודה והשומרון) (מס' 783), התשל"ט-1979 (להלן: "הצו"), הנני מתקין תקנות אלה:

- |  |                    |
|--|--------------------|
| 1. תחום היישוב "עפרה" הוא השטח המתוחם בקו במפה המצורפת המהווה חלק בלתי נפרד מתקנות אלה והחתומה על ידי (להלן: "המפה").  | <b>תחום היישוב</b> |
| 2. המפה תופקד לעיון הציבור במקומות הבאים:<br>(א) משרד ראש תחום תשתית במינהל האזרחי לאזור יהודה והשומרון.<br>(ב) משרד הממונה כמשמעותו בתקנון המועצות האזוריות (יהודה והשומרון) (מס' 783), התשל"ט – 1979.<br>(ג) משרד המועצה האזורית מטה בנימין. | <b>הפקדת המפה</b>  |
| 3. תחילת תוקפן של תקנות אלה ביום חתימתן.   | <b>תחילת תוקף</b>  |
| 4. תקנות אלה תיקראנה: "תקנות בדבר ניהול מועצות אזוריות (תחום היישוב עפרה) (מטה בנימין) (יהודה והשומרון), התשע"ב-2012".   | <b>השם</b>         |

ניצן אלון,  
אלוף מפקד כוחות צה"ל  
באזור יהודה והשומרון

כ"ז באב התשע"ב  
15 באוגוסט 2012

## جيش الدفاع الاسرائيلي

امر بشأن إدارة مجالس اقليمية (يهودا والسامرة) (رقم 783), 1979-5739

الأنظمة بشأن إدارة مجالس اقليميه (منطقة نفوذ مستوطنة عفرا) (مطي بنيامين)

وفقاً لصلاحياتي حسب المادة 1أ من الامر بشأن اداره مجالس اقليميه (يهودا والسامرة) (783)، 5739-1979، فانني اسن هذه الأنظمة:

**منطقة نفوذ 1. منطقة نفوذ مستوطنة "عفرا" هي المساحة المحددة بخط على الخريطة المرفقة والمستوطنة** وتشكل جزءاً لا يتجزأ من هذه الأنظمة والموقعة بتوقيعي (فيما يلي: "الخريطة").

**ايداع الخريطة 2. تودع الخريطة لاطلاع الجمهور في الأماكن التالية:**

(أ) مكتب رئيس فرع البنية التحتية في الإدارة المدنية لمنطقة يهودا والسامرة.

(ب) مكتب المسؤول كمفهومه بقانون اساسي المجالس الاقليمية (يهودا

والسامرة) 1979-5739.

(ج) مكتب المجلس الاقليمي مطي بنيامين.

**بدء سريان 3. بدء سريان هذه الانظمة في يوم توقيعها.**

**الاسم 4. تسمى هذه الأنظمة: "أنظمة بشأن إدارة مجالس اقليميه (منطقة نفوذ مستوطنه عفرا) (مطي بنيامين), 2012-5772".**

نيتسان ألون, ألوف	5772	آب	27
قائد قوات جيش الدفاع لإسرائيلي	2012	آب	15
بمنطقة يهودا والسامرة			



## צבא הגנה לישראל

צו בדבר ניהול מועצות אזוריות (יהודה ושומרון) (מס' 783), התשל"ט-1979

תקנות בדבר ניהול מועצות אזוריות (תחום היישוב עץ אפרים – תיקון גבולות)  
(מועצה אזורית שומרון) התשע"ז - 2017

בתוקף סמכותי לפי סעיף 1א לצו בדבר ניהול מועצות אזוריות (יהודה ושומרון) (מס' 783),  
התשל"ט-1979, וייתר סמכויותיי על-פי כל דין, הנני מתקין תקנות אלה:

- |   |                           |
|---|---------------------------|
| <p>1. תחום היישוב "עץ אפרים" הוא השטח המסומן בצבע כחול במפה, המהווה חלק בלתי נפרד מתקנות אלה והחתומה על ידי (להלן: "המפה").</p>   | <p><b>תחום היישוב</b></p> |
| <p>2. העתקים מתקנות אלה ומהמפה יופקדו לעיונו של כל אדם בשעות העבודה הרגילות של המשרדים הבאים:</p> <p>(א) משרד ראש תחום תשתית במנהל האזרחי לאזור יהודה ושומרון;</p> <p>(ב) משרד הממונה כמשמעותו בתקנון המועצות המקומיות (יהודה ושומרון) התשמ"א – 1981;</p> <p>(ג) משרדי המועצה האזורית שומרון;</p> <p>(ד) משרד וועד היישוב "עץ אפרים".</p> | <p><b>פרסום</b></p>       |
| <p>3. כל מפת תיחום היישוב עץ אפרים שהוצאה לפני תחילתן של תקנות אלה - בטלה.</p>  | <p><b>ביטול מפה</b></p>   |
| <p>4. תחילת תוקפן של תקנות אלה מיום חתימתן.</p>   | <p><b>תחילה</b></p>       |
| <p>5. תקנות אלה תיקראנה: "תקנות בדבר ניהול מועצות אזוריות (תחום היישוב עץ אפרים – תיקון גבולות) (מועצה אזורית שומרון), התשע"ז - 2017"</p>   | <p><b>השם</b></p>         |

<p>אלוף רוני נומה, מפקד כוחות צה"ל באזור יהודה ושומרון</p>	<p>התשע"ז 2017</p>	<p>ב' באב 25 ביולי</p>
--	------------------------	----------------------------



## جيش الدفاع الاسرائيلي

امر بشأن إدارة مجالس اقليمية (يهودا والسامرة) (رقم 783), 1979-5739

الأنظمة بشأن إدارة مجالس اقليميه (منطقة نفوذ مستوطنة عتس افرايم-تعديل حدود)  
(المجلس الإقليمي السامرة), 2017-5777

وفقاً لصلاحياتي حسب المادة 1أ من الامر بشأن ادارة مجالس اقليميه (يهودا والسامرة) (783)، 5739-1979، وباقي صلاحياتي حسب أي قانون، فإني اسن هذه الأنظمة:

**منطقة نفوذ 1. المنطقة المستوطنة**  
منطقة نفوذ مستوطنة "عتس افرايم" هي المساحة المحددة باللون الأزرق على الخريطة التي تشكل جزءاً لا يتجزأ من هذه الأنظمة والموقعة بتوقيعي (فيما يلي: "الخريطة").

**نشر 2.** تودع نسخ من هذه الأنظمة وخريطة الأنظمة لاطلاع أي شخص، خلال ساعات الدوام العادية، في المكاتب التالية:

(أ) مكتب رئيس فرع البنية التحتية في الإدارة المدنية لمنطقة يهودا والسامرة؛

(ب) مكتب المسؤول كمفهومه بقانون اساسي المجالس المحلية (يهودا والسامرة) 1981-5741؛

(ج) مكتب المجلس الاقليمي السامرة؛

(د) مكتب اللجنة المحلية "عتس افرايم".

**الغاء 3. الخريطة**  
تلغى بهذا كل خريطة التي تحدد منطقة نفوذ مستوطنة عتس افرايم والتي أصدرت قبل بدء سريان هذه الأنظمة.

**بدء سريان 4.** بدء سريان هذه الانظمة في يوم توقيعها.

**الاسم 5.** تسمى هذه الأنظمة: "أنظمة بشأن إدارة مجالس اقليميه (منطقة نفوذ مستوطنه عتس افرايم-تعديل حدود) (المجلس الإقليمي السامرة) , 2017-5777".

رونـي نومـه, ألـوف	5777	آب	2
قائد قوات جيش الدفاع لإسرائيلي	2017	تموز	25
بمنطقة يهودا والسامرة			



צבא הגנה לישראל  
 או בדבר ניהול מועצות אזרחיות (יהודה ושומרון)  
 (מס' 783), התשל"ט - 1979  
 תחום היישוב ע"אמרים (תיקון גבולות) (שומרון)



מ"מ 1:7,500  
 איתר מפקד מועצת אזורית אלוק  
 רותם נחמיה  
 מפקד מועצת אזורית אלוק  
 באזור יהודה ושומרון

ק"מ 1:7,500

התשע"ז  
 2017  
 25  
 2017



## צבא הגנה לישראל

צו בדבר ניהול מועצות אזוריות (יהודה והשומרון) (מס' 783), התשמ"א-1981

תקנות בדבר ניהול מועצות אזוריות (תחום היישוב עתניאל – תיקון גבולות) (הר חברון)

בתוקף סמכותי לפי סעיף 1א לצו בדבר ניהול מועצות אזוריות (יהודה והשומרון) (מס' 783),  
התשל"ט-1979, הנני מתקין תקנות אלה:

- |  |                           |
|--|---------------------------|
| <p>1. א. תחום היישוב עתניאל הוא השטח המתוחם בצבע כחול במפה המהווה חלק בלתי נפרד מתקנות אלה והחתומה על ידי (להלן: "המפה");</p> <p>ב. למען הסר ספק, הנני קובע כי מיקומו של תחום היישוב ייקבע בהתאם לקווי האורך וקווי הרוחב המסומנים במפה.</p>  | <p><b>תחום היישוב</b></p> |
| <p>2. העתקים מתקנות אלה ומהמפה יופקדו לעיונו של כל אדם בשעות העבודה הרגילות של המשרדים הבאים:</p> <p>א. משרד ראש תחום תשתית במנהל האזרחי לאזור יהודה והשומרון;</p> <p>ב. משרד הממונה כמשמעותו בתקנון המועצות האזוריות (יהודה והשומרון), התשל"ט - 1979;</p> <p>ג. משרד המועצה האזורית הר חברון;</p> <p>ד. משרד הוועד המקומי עתניאל.</p> | <p><b>פרסום</b></p>       |
| <p>3. כל מפת תיחום של היישוב עתניאל שהוצאה לפני תחילתן של תקנות אלה – בטלה.</p>  | <p><b>ביטול מפה</b></p>   |
| <p>4. תקנות אלה תיקראנה: "תקנות בדבר ניהול מועצות אזוריות (תחום היישוב עתניאל – תיקון גבולות) (הר חברון), התשע"ג-2013"</p>   | <p><b>השם</b></p>         |

ניצן אלון,  
מפקד כוחות יהודה והשומרון  
אלוף

ט"ז באדר התשע"ג  
26 בפברואר 2013

## جيش الدفاع الاسرائيلي

امر بشأن إدارة مجالس اقليمية (يهودا والسامرة) (رقم 783)، 1979-5739

الأنظمة بشأن إدارة مجالس اقليميه (منطقة نفوذ مستوطنة عتنييل -تعديل حدود) (هار حفرون)

وفقاً لصلاحيتي حسب المادة 1أ من الامر بشأن اداره مجالس اقليميه (يهودا والسامرة) (783)، 5739-1979، فانني اسن هذه الأنظمة:

1. منطقة نفوذ (أ) منطقة نفوذ مستوطنة عتنييل هي المساحة المحددة باللون الازرق على الخريطة التي تشكل جزءاً لا يتجزأ من هذه الأنظمة والموقعة بتوقيعي (فيما يلي: "الخريطة").

(ب) لإزالة الشك، أقر بهذا ان منطقة نفوذ المستوطنة تحدد وفق خطوط الطول وخطوط العرض المبينة على الخريطة.

2. نشر تودع نسخ من هذه الأنظمة وخريطة الأنظمة لاطلاع أي شخص، خلال ساعات الدوام العادية، في المكاتب التالية:

(أ) مكتب رئيس فرع البنية التحتية في الإدارة المدنية لمنطقة يهودا والسامرة.

(ب) مكتب المسؤول كمفهومه بقانون اساسي المجالس الاقليمية (يهودا والسامرة) 1979-5739.

(ج) مكتب المجلس الاقليمي هار حفرون.

(د) مكتب اللجنة المحلية عتنييل.

3. الغاء الخريطة تلغى بهذا كل خريطة التي تحدد منطقة نفوذ مستوطنة عتنييل والتي أصدرت قبل موعد بدء سريان هذه الأنظمة.

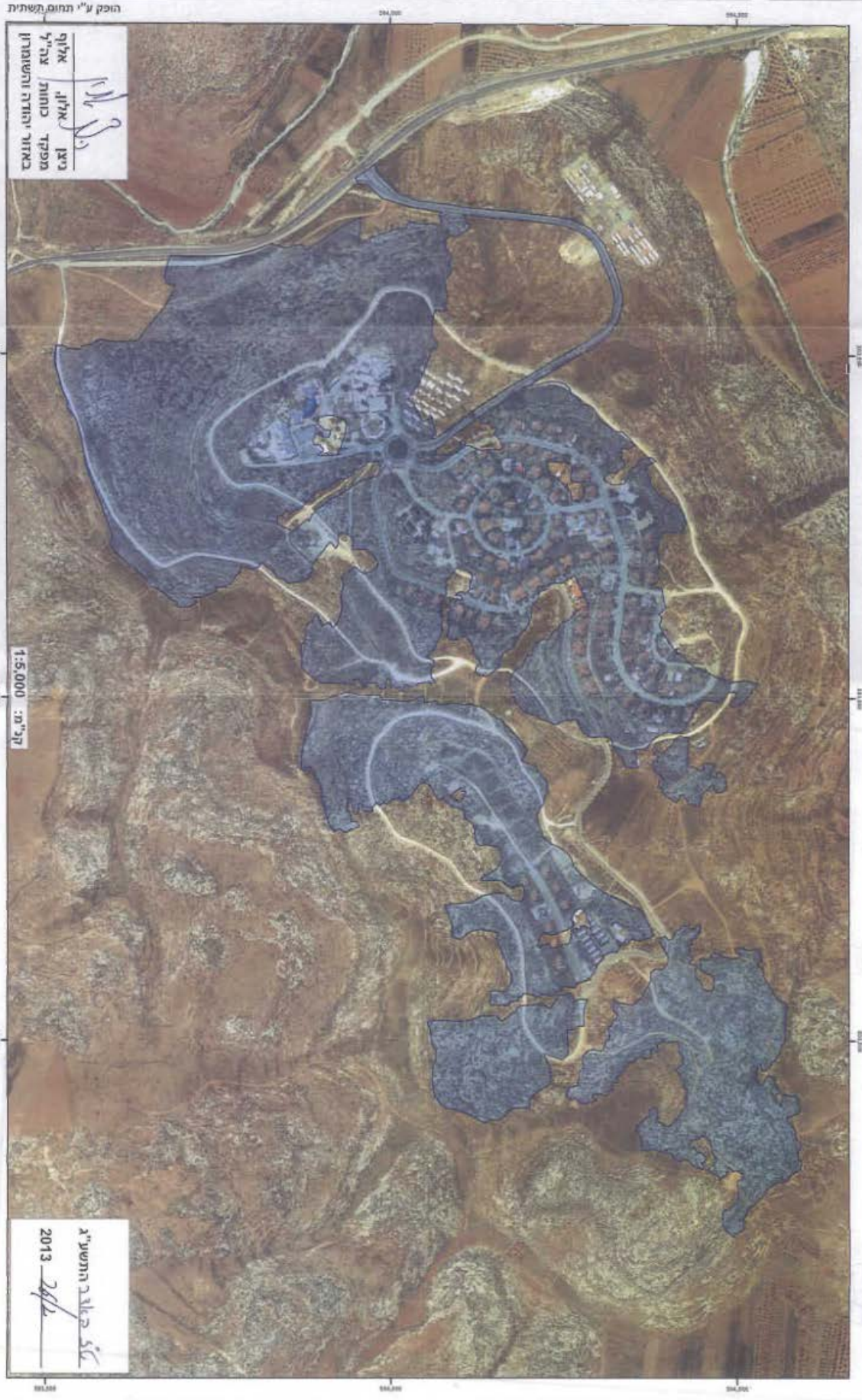
4. بدء سريان بدء سريان هذه الانظمة في يوم توقيعها.

5. الاسم تسمى هذه الأنظمة: "أنظمة بشأن ادارة مجالس اقليميه (منطقة نفوذ مستوطنه عتنييل -تعديل حدود) (هار حفرون) , 2013-5773".

15	ادار	5773	نيتسان ألون, ألوف
26	شباط	2013	قائد قوات جيش الدفاع لإسرائيلي
			بمنطقة يهودا والسامرة



צבא הגנה לישראל  
 פו בדבר ניהול מועצות אזוריות (יהודה ושומרון)  
 (מס' 783), התשל"ט - 1979  
 מפת הישוב ענביאל (תיקון גולות)



הופק ע"י תחום השית"ת

איו"ף	איו"ל
ניצן	אילון
מפקד	מחוז
ביתר	יהודה ושומרון

ק"מ: 1:5,000

56 פ"א"ר התשע"ג  
 2013 2012

## צבא הגנה לישראל

**צו בדבר ניהול מועצות אזוריות (יהודה והשומרון) (מס' 783), התשל"ט-1979**

**תקנות בדבר ניהול מועצות אזוריות (תחום הישוב פדואל) (שומרון)**

בתוקף סמכותי לפי סעיף 1א לצו בדבר ניהול מועצות אזוריות (יהודה והשומרון) (מס' 783), התשל"ט-1979, הנני מתקין תקנות אלה:

- |           |   |                    |
|-----------|---|--------------------|
| <b>1.</b> | תחום הישוב פדואל הוא השטח המתוחם בקו במפה המהווה חלק בלתי נפרד מתקנות אלה והחתומה בידי מפקד כוחות צה"ל באזור (להלן – המפה). | <b>תחום היישוב</b> |
| <b>2.</b> | המפה מופקדת לעיון הציבור במקומות הבאים:   | <b>הפקדת מפה</b>   |
|           | (א) משרד ראש תחום תשתית במנהל האזרחי לאזור יהודה והשומרון.  |                    |
|           | (ב) משרד הממונה כמשמעותו בתקנון המועצות האזוריות (יהודה והשומרון), התשל"ט-1979.   |                    |
|           | (ג) משרד המועצה האזורית שומרון.   |                    |
|           | (ד) משרד הועד המקומי פדואל.   |                    |
| <b>3.</b> | כל מפת תיחום של הישוב פדואל שהוצאה לפני תחילתן של תקנות אלה - בטלה.   | <b>ביטול מפה</b>   |
| <b>4.</b> | תחילת תוקפן של תקנות אלה ביום חתימתן.   | <b>תחילת תוקף</b>  |
| <b>5.</b> | תקנות אלה תיקראנה: "תקנות בדבר ניהול מועצות אזוריות (תחום הישוב פדואל) (שומרון), התשנ"ח-1997".                              | <b>השם</b>         |

ד' בחשון התשנ"ח

4 בנובמבר 1997

עוזי דיין,  
אלוף  
מפקד כוחות צה"ל  
באזור יהודה והשומרון

## جيش الدفاع الاسرائيلي

امر بشأن إدارة مجالس اقليمية (يهودا والسامرة) (رقم 783), 1979-5739

الأنظمة بشأن مجالس اقليميه (منطقة نفوذ مستوطنة بدوئيل) (السامرة)

وفقاً لصلاحيتي حسب المادة 1أ من الامر بشأن اداره مجالس اقليميه (يهودا والسامرة) (783)، 5739-1979، فانني اسن هذه الأنظمة:

**1. منطقة نفوذ المستوطنة** منطقة نفوذ مستوطنة بدوئيل هي المساحة المحددة بخط على الخريطة التي تشكل جزءاً لا يتجزأ من هذه الأنظمة والموقعة على يد قائد قوات جيش الدفاع الإسرائيلي في المنطقة (فيما يلي-الخريطة).

**2. ايداع الخريطة** تودع الخريطة لاطلاع الجمهور في الاماكن التالية:

(أ) مكتب رئيس فرع البنية التحتية في الإدارة المدنية لمنطقة يهودا والسامرة.

(ب) مكتب المسؤول كمفهومه بقانون أساسي المجالس الاقليميه (يهودا والسامرة) 1979-5739.

(ج) مكتب المجلس الاقليمي السامرة.

(د) مكتب اللجنة المحلية بدوئيل.


**3. الغاء خريطة** تلغى بهذا كل خريطة التي تحدد منطقة نفوذ مستوطنة بدوئيل والتي أصدرت قبل بدء سريان هذه الانظمة.

**4. بدء سريان** بدء سريان هذه الأنظمة في يوم توقيعها.

**5. الاسم** تسمى هذه الأنظمة: "أنظمة بشأن ادارة مجالس اقليميه (منطقة نفوذ مستوطنه بدوئيل) (السامرة), 1979-5758".

عوزي ديان، ألوف	4	مار حشفان	5758
قائد قوات جيش الدفاع لإسرائيلي	4	تشرين ثاني	1997
بمنطقة يهودا والسامرة			







## צבא הגנה לישראל

צו בדבר ניהול מועצות אזוריות (יהודה והשומרון) (מס' 783), התשל"ט-1979

תקנות בדבר ניהול מועצות אזוריות (תחום היישוב פדואל-תיקון גבולות) (שומרון)

בתוקף סמכותי לפי סעיף 1א לצו בדבר ניהול מועצות אזוריות (יהודה והשומרון) (מס' 783), התשל"ט-1979, הנני מתקין תקנות אלה:

- |  |  |
|--|--|
| <p>1. א. השטחים המסומנים בצבע אדום במפה המהווה חלק בלתי נפרד מתקנות אלה והחתומה על ידי (להלן: "המפה"), יתווספו לתחום הקיים של היישוב פדואל (להלן: "היישוב"), השטחים המסומנים במפה בצבע צהוב ייגרעו מתחום היישוב הקיים.</p> <p>ב. למען הסר ספק, הנני קובע כי מיקומו של תחום היישוב ייקבע בהתאם לקווי האורך וקווי הרוחב המסומנים במפה.</p> | <p><b>תחום היישוב</b></p>                          |
| <p>2. העתקים מתקנות אלה ומהמפה יופקדו לעיונו של כל אדם בשעות העבודה הרגילות של המשרדים הבאים:</p> <p>א. משרד ראש תחום תשתית במנהל האזרחי לאזור יהודה והשומרון;</p> <p>ב. משרד הממונה כמשמעותו בתקנון המועצות האזוריות (יהודה והשומרון), התשל"ט - 1979;</p> <p>ג. משרד המועצה האזורית שומרון;</p> <p>ד. משרד הוועד המקומי פדואל.</p>      | <p><b>פרסום</b></p>                                |
| <p>3. תחילת תוקפן של תקנות אלה ביום חתימתן.</p>  | <p><b>תחילה</b></p>                                |
| <p>4. תקנות אלה תיקראנה: "תקנות בדבר ניהול מועצות אזוריות (תחום היישוב פדואל - תיקון גבולות) (שומרון), התשע"ב-2013".</p>   | <p><b>השם</b></p>                                  |
| <p>ניצן אלון, אלוף<br/>מפקד כוחות צה"ל<br/>באזור יהודה והשומרון</p>  | <p>ט' בשבט<br/>20 ינואר<br/>2013</p> <p>התשע"ג</p> |

## جيش الدفاع الاسرائيلي

امر بشأن إدارة مجالس اقليمية (يهودا والسامرة) (رقم 783)، 1979-5739

الأنظمة بشأن إدارة مجالس اقليميه (منطقة نفوذ مستوطنة بدوئيل -تعديل حدود) (السامرة)

وفقاً لصلاحياتي حسب المادة 1أ من الامر بشأن اداره مجالس اقليميه (يهودا والسامرة) (783)، 5739-1979، وباقي صلاحياتي حسب أي قانون، فأنني اسن هذه الأنظمة:

**منطقة نفوذ 1. (أ)** المساحات المحددة باللون الاحمر على الخريطة التي تشكل جزءاً لا يتجزأ من هذه الأنظمة والموقعة بتوقيعي (فيما يلي: "الخريطة")، تضاف لمنطقة نفوذ مستوطنة بدوئيل (فيما يلي: "المستوطنة")؛ وتقلص المساحات المحدد باللون الأصفر من منطقة نفوذ المستوطنة الحالية؛

**(ب)** لإزالة الشك، أقر بهذا ان منطقة نفوذ المستوطنة تحدد وفق خطوط الطول وخطوط العرض المبينة على الخريطة.

**نشر 2.** تودع نسخ من هذه الأنظمة وخريطة الأنظمة لاطلاع أي شخص، خلال ساعات الدوام العادية، في المكاتب التالية:

**(أ)** مكتب رئيس فرع البنية التحتية في الإدارة المدنية لمنطقة يهودا والسامرة.

**(ب)** مكتب المسؤول كمفهومه بقانون اساسي المجالس الاقليمية (يهودا والسامرة) 1979-5739.

**(ج)** مكتب المجلس الاقليمي السامرة.

**(د)** مكتب اللجنة المحلية بدوئيل.

**بدء سريان 3.** بدء سريان هذه الانظمة في يوم توقيعها.

**الاسم 4.** تسمى هذه الأنظمة: "أنظمة بشأن إدارة مجالس اقليميه (منطقة نفوذ مستوطنه بدوئيل -تعديل حدود) (السامرة) , 2013-5773".

نيتسان ألون, ألوف	5773	شباط	9
قائد قوات جيش الدفاع لإسرائيلي	2013	كانون اول	20
بمنطقة يهودا والسامرة			



## צבא הגנה לישראל

### צו בדבר ניהול מועצות אזוריות (יהודה והשומרון) (מס' 783), התשל"ט-1979

#### תקנות בדבר מועצות אזוריות (תיקון התוספת) (תיקון מס' 18)

בתוקף סמכותי לפי סעיף 1א לצו בדבר ניהול מועצות אזוריות (יהודה והשומרון) (מס' 783), התשל"ט-1979 (להלן - הצו), הנני מתקין תקנות אלה:

- 1. תיקון התוספת**
- (א) בתוספת לצו (להלן – התוספת), במקום פסקה ב', יבוא:
- |                |                  |
|----------------|------------------|
| (1) אלון שבות; | (8) מגדל עוז;    |
| (2) אלעזר;     | (9) מעלה עמוס;   |
| (3) אספר;      | (10) נווה דניאל; |
| (4) בת עין;    | (11) נוקדים;     |
| (5) הר גילה;   | (12) קדר;        |
| (6) כפר עציון; | (13) ראש צורים;  |
| (7) כרמי צור;  | (14) תקוע.       |
- (ב) במקום פסקה ג' לתוספת, יבוא:
- |            |                   |
|------------|-------------------|
| (1) אדורה; | (6) מצודות יהודה; |
| (2) חגי;   | (7) סוסיה;        |
| (3) סנא;   | (8) עתניאל;       |
| (4) כרמל;  | (9) פני חבר;      |
| (5) מעון;  | (10) תלם.         |
- (ג) תחום הישובים ששמותיהם רשומים בסעיפים קטנים (א) ו-(ב) הוא השטח המסומן בקו שחור הנושא את שם היישוב במפות המהוות חלק בלתי נפרד מתקנות אלה והחתומות בידי מפקד כוחות צה"ל באזור, והמבטלות כל תיחום קודם של היישובים שהוזכרו.
- (ד) בפסקה ו' לתוספת:
- (1) במקום "3. בית אב"א", יבוא: "4. ברקן", והיישוב המסומן 4, יסומן 3.
- (2) תחום היישובים ששמותיהם מסומנים 1 עד 19, 21, 24 עד 27, ו-29 הוא השטח המתוחם בקו שחור הנושא את שם היישוב במפות. התיחום במפות מבטל כל תיחום קודם של היישובים שהוזכרו לעיל בסעיף זה.
- 2. הפקדת מפות**
- המפות תופקדנה לעיון הציבור במשרד ראש ענף שתית במנהל האזרחי לאזור יהודה ושומרון.
- 3. תחילת תוקף**
- תחילת תוקפן של תקנות אלה ביום חתימתן.



**השם** 4. תקנות אלה תיקראנה : "תקנות המועצות האזוריות (תיקון התוספת)  
(תיקון מס' 18) (יהודה והשומרון), התשנ"ב - 1992".

כ"ט	בסיוון	התשנ"ב	דני יתום,	אלוף מפקד
30	ביוני	1992	כוחות	צה"ל באזור
			יהודה	והשומרון

## جيش الدفاع الاسرائيلي

امر بشأن إدارة مجالس اقليمية (يهودا والسامرة) (رقم 783), 1979-5739

الأنظمة بشأن مجالس اقليميه (تعديل الذيل) (تعديل رقم 18)

وفقاً لصلاحياتي حسب المادة 1أ من الامر بشأن اداره مجالس اقليميه (يهودا والسامرة) (783)، 5739-1979 (فيما يلي-الامر)، فانني اسن هذه الأنظمة:

تعديل الذيل 1. (أ) في ذيل الامر (فيما يلي-الذيل)، بدل الفقرة ب، يأتي:	
(1) اللون شفوت؛	(8) مجدال عوز؛
(2) العزار؛	(9) معلي عاموس؛
(3) اسفر؛	(10) نفي دنيل؛
(4) بت عاتين؛	(11) نوكديم؛
(5) هار جيلو؛	(12) كيدار؛
(6) كفار عصيون؛	(13) روش تصوريم؛
(7) كرمي تصور؛	(14) تكوع.

(ب) بدل الفقرة ج من الذيل يأتي:

(1) أدورا؛	(6) متصودات يهودا؛
(2) حجاي؛	(7) سوسيا؛
(3) سنا؛	(8) عتنيئيل؛
(4) كرمل؛	(9) فني حيفر؛
(5) معون؛	(10) تيلم.

(ج) منطقة نفوذ المستوطنات المدونة في الفقرة (أ) و-(ب) هي المنطقة المحددة على الخرائط بخط باللون الأسود التي تحمل اسم المستوطنة والتي تعتبر جزء لا يتجزأ من هذا الأنظمة والموقعة بتوقيع قائد قوات جيش الدفاع الإسرائيلي في المنطقة، والتي تلغي كل منطقة نفوذ سابقة للمستوطنات.

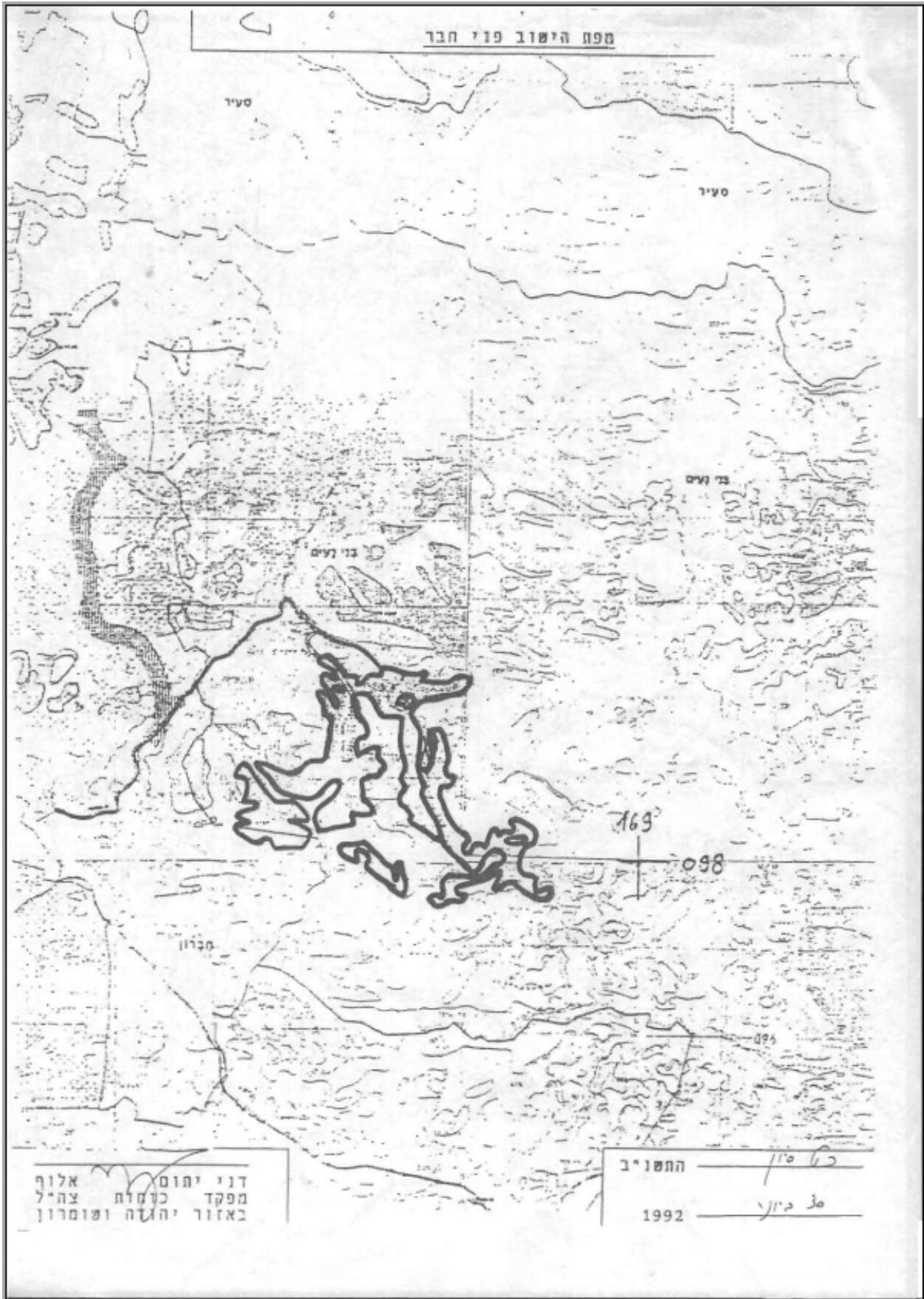
(د) في الفقرة (و) من الذيل:

- (1) بدل الكلمات "3. بيت أبا، يأتي: "4. بركان"، والمستوطنة المرقمة 4، ترقم ب-3.
- (2) منطقة نفوذ المستوطنات التي اسمائها مرقمة من 1-19, 21, 24-27 و-29 هي المنطقة المحددة على الخرائط بخط باللون الأسود التي تحمل اسم المستوطنة، تحديد النفوذ على الخرائط يلغي كل تحديد سابق للمستوطنات التي ذكرت أعلاه في هذه المادة.

2. نشر تودع الخرائط لاطلاع الجمهور في مكتب رئيس فرع البنية التحتية في الإدارة المدنية لمنطقة يهودا والسامرة.

3. بدء سريان هذه الأنظمة في يوم توقيعها.
4. الاسم: تسمى هذه الأنظمة: "أنظمة المجالس الإقليمية (تعديل الذيل) (تعديل رقم 18) (يهودا والسامرة) , 5752-1992".

داني ياتوم, ألوف	5752	سيفان	29
قائد قوات جيش الدفاع لإسرائيلي	1992	حزيران	30
بمنطقة يهودا والسامرة			





## צבא הגנה לישראל

צו בדבר ניהול מועצות אזוריות (יהודה והשומרון) (מס' 783), התשל"ט-1979

תקנות בדבר ניהול מועצות אזוריות (תחום פני חבר - תיקון גבולות) (הר חברון)

בתוקף סמכותי לפי סעיף 1א לצו בדבר ניהול מועצות אזוריות (יהודה והשומרון) (מס' 783), התשל"ט-1979, הנני מתקין תקנות אלה:

- תחום היישוב**
1. א. השטחים המסומנים בצבע אדום במפה המהווה חלק בלתי נפרד מתקנות אלה והחתומה על ידי (להלן: "המפה"), יתווספו לתחום הקיים של היישוב פני חבר (להלן: "היישוב"); השטחים המסומנים במפה בצבע צהוב ייגרעו מתחום היישוב הקיים.
- ב. למען הסר ספק, הנני קובע כי מיקומו של תחום היישוב ייקבע בהתאם לקווי האורך וקווי הרוחב המסומנים במפה.
- פרסום**
2. העתקים מתקנות אלה ומהמפה יופקדו לעיונו של כל אדם בשעות העבודה הרגילות של המשרדים הבאים:
- א. משרד ראש תחום תשתית במנהל האזרחי לאזור יהודה והשומרון;
- ב. משרד הממונה כמשמעותו בתקנון המועצות האזוריות (יהודה והשומרון), התשל"ט - 1979;
- ג. משרד המועצה האזורית הר חברון;
- ד. משרד הוועד המקומי פני חבר.
- תחילה**
3. תחילת תוקפן של תקנות אלה ביום חתימתן.
- השם**
4. תקנות אלה תיקראנה: "תקנות בדבר ניהול מועצות אזוריות (היישוב פני חבר - תיקון גבולות) (הר חברון), התשע"ג-2013".

ט	בשבת	התשע"ג	ניצן אלון,	אלוף
20	ינואר	2013	מפקד כוחות	צה"ל
			באזור	יהודה והשומרון

## جيش الدفاع الاسرائيلي

امر بشأن إدارة مجالس اقليمية (يهودا والسامرة) (رقم 783), 1979-5739

الأنظمة بشأن إدارة مجالس اقليميه (منطقة نفوذ مستوطنة بني حيفر -تعديل حدود) (هار حفرون)

وفقاً لصلاحياتي حسب المادة 1أ من الامر بشأن اداره مجالس اقليميه (يهودا والسامرة) (783)، 5739-1979، فانني اسن هذه الأنظمة:

**منطقة نفوذ 1. (أ)** المساحات المحددة باللون الاحمر على الخريطة التي تشكل جزءاً لا يتجزأ من هذه الأنظمة والموقعة بتوقيعي (فيما يلي: "الخريطة")، تضاف لمنطقة نفوذ مستوطنة بني حيفر (فيما يلي: "المستوطنة")؛ وتقلص المساحات المحدد باللون الأصفر من منطقة نفوذ المستوطنة؛

(ب) لإزالة الشك، أقر بهذا ان منطقة نفوذ المستوطنة تحدد وفق خطوط الطول وخطوط العرض المبينة على الخريطة.

**نشر 2.** تودع نسخ من هذه الأنظمة وخريطة الأنظمة لاطلاع أي شخص، خلال ساعات الدوام العادية، في المكاتب التالية:

(أ) مكتب رئيس فرع البنية التحتية في الإدارة المدنية لمنطقة يهودا والسامرة.

(ب) مكتب المسؤول كمفهومه بقانون اساسي المجالس الاقليمية (يهودا والسامرة) 1979-5739.

(ج) مكتب المجلس الاقليمي هار حفرون.

(د) مكتب اللجنة المحلية بني حيفر.

**بدء سريان 3.** بدء سريان هذه الانظمة في يوم توقيعها.


**الاسم 4.** تسمى هذه الأنظمة: "أنظمة بشأن ادارة مجالس اقليميه (منطقة نفوذ مستوطنه بني حيفر -تعديل حدود) (هار حفرون) , 2013-5773".

9	شباط	5773	نيتسان ألون, ألوف
20	كانون اول	2013	قائد قوات جيش الدفاع لإسرائيلي بمنطقة يهودا والسامرة

צבא הגנה לישראל  
 עו בדבר ניהול מועצות אזרחיות (יהודה ושומרון)  
 (מס' 783), התשל"ט - 1979  
 מפת הישוב פני חבר (תק"מ) גבולות



**מקרא:**  
 -שטחים לרעה  
 -שטחים לתוספת



**מקרא:**  
 -שטחים לרעה  
 -שטחים לתוספת

ק"מ: 1:10,000

א. פסקא  
 חת"ע"ג  
 2013

## צבא הגנה לישראל

צו בדבר ניהול מועצות אזוריות (יהודה והשומרון) (מס' 783), התשל"ט-1979

תקנות בדבר ניהול מועצות אזוריות (תחום היישוב פצאל) (ערבות הירדן)

בתוקף סמכותי לפי סעיף 1א לצו בדבר ניהול מועצות אזוריות (יהודה והשומרון) (מס' 783), התשל"ט-1979, הנני מתקין תקנות אלה:

- |                    |   |
|--------------------|---|
| <b>תחום היישוב</b> | 1. תחום היישוב "פצאל" הוא השטח המתוחם בקו אדום במפה המהווה חלק בלתי נפרד מתקנות אלה והחתומה בידי מפקד כוחות צה"ל באזור (להלן - המפה). |
| <b>הפקדת המפה</b>  | 2. המפה תופקד לעיון הציבור במשרד ראש ענף תשתית במנהל האזרחי לאזור יהודה והשומרון.   |
| <b>תחילת תוקף</b>  | 3. תחילת תוקפן של תקנות אלה ביום חתימתן.  |
| <b>השם</b>         | 4. תקנות אלה תקראנה: "תקנות בדבר ניהול המועצות האזוריות (תחום היישוב פצאל) (ערבות הירדן) (יהודה והשומרון), התשנ"ה-1995".              |

ג'	סיון	התשנ"ה	
1	ביוני	1995	אילן בירן, אלוף מפקד כוחות צה"ל באזור יהודה והשומרון



## جيش الدفاع الاسرائيلي

امر بشأن إدارة مجالس اقليمية (يهودا والسامرة) (رقم 783), 1979-5739

الأنظمة بشأن مجالس اقليميه (منطقة نفوذ مستوطنة بتسائيل) (عرفوت هيردن)

وفقاً لصلاحيتي حسب المادة 1أ من الامر بشأن اداره مجالس اقليميه (يهودا والسامرة) (783)، 5739-1979، فانني اسن هذه الأنظمة:

1. منطقة نفوذ المستوطنة التي تشكل جزءاً لا يتجزأ من هذه الأنظمة والموقعة على يد قائد قوات جيش الدفاع الإسرائيلي في المنطقة (فيما يلي-الخريطة).

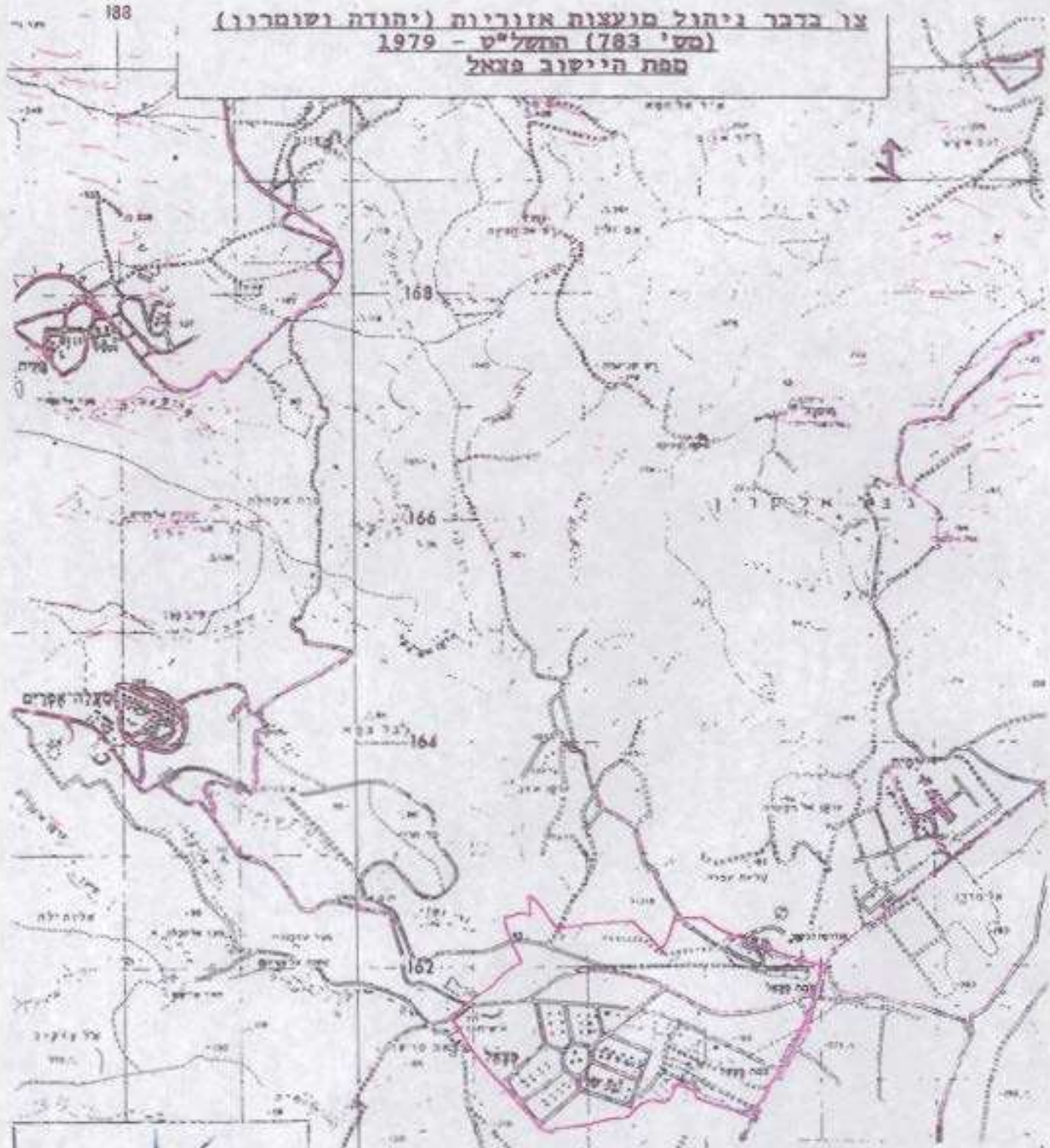
2. ايداع الخريطة المدنية لمنطقة يهودا والسامرة. تودع الخريطة لاطلاع الجمهور في مكتب رئيس فرع البنية التحتية في الإدارة

3. بدء سريان هذه الأنظمة في يوم توقيعها.

4. الاسم تسمى هذه الأنظمة: "أنظمة ال مجالس الإقليمية (منطقة نفوذ مستوطنه بتسائيل) (عرفوت هيردن)(يهودا والسامرة), 1995-5745".

ايـلان بيـران، أـلـوف	5745	3	سيفان
قائد قوات جيش الدفاع لإسرائيلي	1995	1	حزيران
بمنطقة يهودا والسامرة			

צו בדבר ניתוח מועצות אזוריות (יהודה ושומרון)  
 (מס' 783) תשל"ט - 1979  
 תחילת היישום פצאל



אלוף אילון בירון,  
 מפקד כוחות צה"ל  
 באזור יהודה ושומרון

קו"מ 1:50,000

התשנ"ה 1995  
 ע"פ 1

## צ ב א ה ג נ ה ל י ש ר א ל

**צו בדבר ניהול מועצות אזוריות (יהודה והשומרון) (מס' 783), התשל"ט-1979**

**תקנות בדבר מועצות אזוריות (תחום הישוב צופין) (שומרון)**

בתוקף סמכותי לפי סעיף 1א לצו בדבר ניהול מועצות אזוריות (יהודה והשומרון) (מס' 783),  
התשל"ט-1979, הנני מתקין תקנות אלה:

- |           |   |                   |
|-----------|---|-------------------|
| <b>1.</b> | תחום הישוב צופין הוא השטח המתוחם בקו במפה המהווה חלק בלתי נפרד מתקנות אלה והחתומה בידי מפקד כוחות צה"ל באזור (להלן - המפה). | <b>תחום הישוב</b> |
| <b>2.</b> | המפה מופקת לעיון הציבור במקומות הבאים:  | <b>הפקדת מפה</b>  |
|           | (א) משרד ראש תחום תשתית במנהל האזרחי לאזור יהודה והשומרון.  |                   |
|           | (ב) משרד הממונה כמשמעותו בתקנון המועצות האזוריות (יהודה והשומרון), התשל"ט - 1979.   |                   |
|           | (ג) משרד המועצה האזורית שומרון.   |                   |
|           | (ד) משרד הועד המקומי צופין.   |                   |
| <b>3.</b> | כל מפת תיחום של הישוב צופין שהוצאה לפני תחילתן של תקנות אלה - בטלה.   | <b>ביטול מפה</b>  |
| <b>4.</b> | תחילת תוקפן של תקנות אלה ביום חתימתן.   | <b>תחילת תוקף</b> |
| <b>5.</b> | תקנות אלה תקראנה: "תקנות בדבר ניהול מועצות אזוריות (תחום הישוב צופין) (שומרון), התשנ"ח-1998".                               | <b>השם</b>        |

	עוזי דיין,		
אלוף	מפקד	התשנ"ח	כ"ג בטבת
צה"ל	כוחות		
והשומרון	באזור יהודה	1998	21 בינואר

## جيش الدفاع الاسرائيلي

امر بشأن إدارة مجالس اقليمية (يهودا والسامرة) (رقم 783), 1979-5739

الأنظمة بشأن مجالس اقليميه (منطقة نفوذ مستوطنة تسوفين) (السامرة)

وفقاً لصلاحيتي حسب المادة 1أ من الامر بشأن اداره مجالس اقليميه (يهودا والسامرة) (783)، 5739-1979، فانني اسن هذه الأنظمة:

**1. منطقة نفوذ المستوطنة** منطقة نفوذ مستوطنة تسوفين هي المساحة المحددة بخط على الخريطة التي تشكل جزءاً لا يتجزأ من هذه الأنظمة والموقعة على يد قائد قوات جيش الدفاع الإسرائيلي في المنطقة (فيما يلي-الخريطة).

**2. ايداع الخريطة** تودع الخريطة لاطلاع الجمهور في الاماكن التالية:

(أ) مكتب رئيس فرع البنية التحتية في الإدارة المدنية لمنطقة يهودا والسامرة.

(ب) مكتب المسؤول كمفهومه بقانون أساسي المجالس الاقليميه (يهودا والسامرة) 1979-5739.

(ج) مكتب المجلس الاقليمي السامرة.

(د) مكتب اللجنة المحلية تسوفين.

**3. الغاء خريطة** تلغى بهذا كل خريطة التي تحدد منطقة نفوذ مستوطنة تسوفين والتي أصدرت قبل بدء سريان هذه الانظمة.

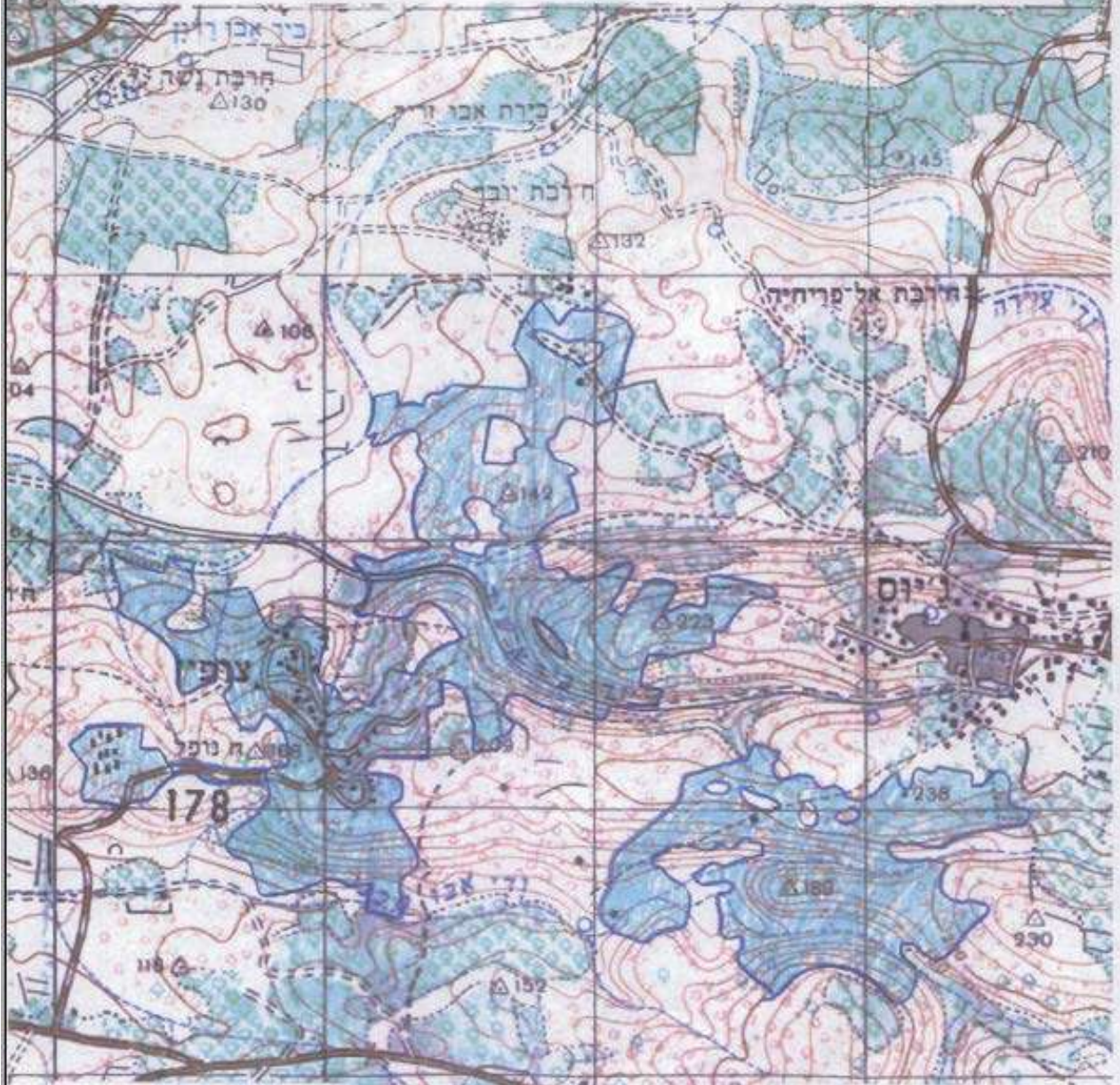
**4. بدء سريان** بدء سريان هذه الأنظمة في يوم توقيعها.

**5. الاسم** تسمى هذه الأنظمة: "أنظمة بشأن ادارة مجالس اقليميه (منطقة نفوذ مستوطنه تسوفين) (السامرة), 1998-5758".

عوزي ديان، ألوف	5758	تبات	23
قائد قوات جيش الدفاع لإسرائيلي	1998	كانون ثاني	21
بمنطقة يهودا والسامرة			



צבא הגנה לישראל  
 צו בדבר ניהול מועצות אזוריות (יהודה ושומרון)  
 מס' 783 התשל"ט 1979  
 מפת הישוב צופין (תיקון)



עוזי דיין, מפקד כוחות ביהודה ושומרון  
 אלוף צה"ל

התשנ"ח 1998  
 20  
 21

קב"כ-1:20,000

## צבא הגנה לישראל

**צו בדבר ניהול מועצות אזוריות (יהודה והשומרון) (מס' 783), התשל"ט-1979**  
**תקנות בדבר ניהול מועצות אזוריות (תחום היישוב צופים – תיקון גבולות) (מועצה אזורית**  
**שומרון), התשע"ה - 2014**

בתוקף סמכותי לפי סעיף 1א לצו בדבר ניהול מועצות אזוריות (יהודה והשומרון) (מס' 783),  
 התשל"ט-1979, ויתר סמכויותיי על פי כל דין, הנני מתקין תקנות אלה :

- |           |                    |   |
|-----------|--------------------|---|
| <b>1.</b> | <b>תחום היישוב</b> | <p>א. השטחים המסומנים בצבע אדום במפה, המהווה חלק בלתי נפרד מתקנות אלה והחתומה על ידי (להלן: "המפה"), יתווספו לתחום הקיים של היישוב צופים (להלן: "היישוב"); השטחים המסומנים בצבע צהוב ייגרעו מתחום היישוב הקיים.</p> <p>ב. למען הסר ספק, הנני קובע כי מיקומו של תחום היישוב ייקבע בהתאם לקווי האורך וקווי הרוחב המסומנים במפה.</p> |
| <b>2.</b> | <b>פרסום</b>       | <p>העתקים מתקנות אלה ומהמפה יופקדו לעיונו של כל אדם בשעות העבודה הרגילות של המשרדים הבאים:</p> <p>א. משרד ראש תחום תשתית במנהל האזרחי לאזור יהודה והשומרון;</p> <p>ב. משרד הממונה כמשמעותו בתקנון המועצות המקומיות (יהודה והשומרון), התשמ"א-1981;</p> <p>ג. משרדי המועצה האזורית שומרון;</p> <p>ד. משרד הוועדה המקומי צופים.</p>  |
| <b>3.</b> | <b>תחולה</b>       | <p>תחילת תוקפן של תקנות אלה ביום חתימתן.</p>  |
| <b>4.</b> | <b>השם</b>         | <p>תקנות אלה תיקראנה: "תקנות בדבר ניהול מועצות אזוריות (תחום היישוב צופים – תיקון גבולות) (מועצה אזורית שומרון) התשע"ה-2014".</p>   |

	<b>התשע"ה</b>	<b>יג' בתשרי</b>
<b>ניצן אלון,</b>	<b>2014</b>	<b>7 באוקטובר</b>
<b>אלוף</b>		
<b>מפקד כוחות</b>		
<b>צה"ל</b>		
<b>באזור יהודה</b>		
<b>והשומרון</b>		

## جيش الدفاع الاسرائيلي

امر بشأن إدارة مجالس اقليمية (يهودا والسامرة) (رقم 783)، 1979-5739

الأنظمة بشأن إدارة مجالس اقليميه (منطقة نفوذ مستوطنة تسوفيم-تعديل حدود) (المجلس الإقليمي السامرة)، 2014-5775

وفقاً لصلاحياتي حسب المادة 1أ من الامر بشأن اداره مجالس اقليميه (يهودا والسامرة) (783)، 5739-1979، وباقي صلاحياتي حسب أي قانون، فإني اسن هذه الأنظمة:

**1. منطقة نفوذ 1. (أ)** المساحات المحددة باللون الاحمر على الخريطة التي تشكل جزءاً لا يتجزأ من هذه الأنظمة والموقعة بتوقيعي (فيما يلي: "الخريطة")، تضاف لمنطقة نفوذ مستوطنة تسوفيم (فيما يلي: "المستوطنة")؛ وتقلص المساحات المحدد باللون الأصفر من منطقة نفوذ المستوطنة.

(ب) لإزالة الشك، أقر بهذا ان منطقة نفوذ المستوطنة تحدد وفق خطوط الطول وخطوط العرض المبينة على الخريطة.

**2. نشر** تودع نسخ من هذه الأنظمة وخريطة الأنظمة لاطلاع أي شخص، خلال ساعات الدوام العادية، في المكاتب التالية:

(أ) مكتب رئيس فرع البنية التحتية في الإدارة المدنية لمنطقة يهودا والسامرة.

(ب) مكتب المسؤول كمفهومه بقانون اساسي المجالس المحلية (يهودا والسامرة) (1982-5741).

(ج) مكتب المجلس الاقليمي السامرة.

(د) مكتب اللجنة المحلية تسوفيم.

**3. بدء سريان** بدء سريان هذه الانظمة في يوم توقيعها.

**4. الاسم** تسمى هذه الأنظمة: "أنظمة بشأن ادارة مجالس اقليميه (منطقة نفوذ مستوطنه تسوفيم-تعديل حدود) (المجلس الإقليمي السامرة)، 2014-5775".

13	تشري	5775	نيتسان ألون، ألوف
7	تشريين اول	2014	قائد قوات جيش الدفاع لإسرائيلي
			بمنطقة يهودا والسامرة







## צבא הגנה לישראל

צו בדבר ניהול מועצות מקומיות (יהודה והשומרון) (מס' 892), התשמ"א-  
1981

### תקנות בדבר ניהול מועצות מקומיות (החלפת מפות) (קדומים)

בתוקף סמכותי לפי סעיף 3 לצו בדבר ניהול מועצות מקומיות (יהודה והשומרון) (מס' 892),  
התשמ"א-1981, הנני מתקין תקנות אלה:

- |  |                                   |
|--|-----------------------------------|
| <p>1. תחום המועצה המקומית קדומים הוא השטח המתוחם בקו במפה המהווה חלק בלתי נפרד מתקנות אלה והחתומה בידי מפקד כוחות צה"ל באזור (להלן - המפה).</p>  | <p><b>תחום המועצה המקומית</b></p> |
| <p>2. המפה מופקדת לעיון הציבור במקומות הבאים:</p> <p>א. משרד ראש תחום תשתית במינהל האזרחי לאזור יהודה והשומרון;</p> <p>ב. משרד הממונה כמשמעותו בתקנון המועצות המקומיות (יהודה והשומרון), התשמ"א-1981;</p> <p>ג. במשרד המועצה המקומית קדומים.</p> | <p><b>הפקדת המפה</b></p>          |
| <p>3. כל מפת תיחום קודמת של המועצה המקומית קדומים – בטלה.</p>  | <p><b>ביטול</b></p>               |
| <p>4. תחילת תוקפן של תקנות אלה ביום חתימתן.</p>  | <p><b>תחילת תוקף</b></p>          |
| <p>5. תקנות אלה תקראנה: "תקנות בדבר ניהול מועצות מקומיות (החלפת מפות) (קדומים)", התשנ"ח-1998"</p>  | <p><b>השם</b></p>                 |

<p>אלוף משה יעלון, מפקד כוחות צה"ל באזור יהודה והשומרון</p>	<p>התשנ"ח 1998</p>	<p>תמוז יולי</p>	<p>ז 1</p>
---	------------------------	----------------------	----------------

## جيش الدفاع الاسرائيلي

امر بشأن إدارة مجالس محلية (يهودا والسامرة) (رقم 892) , 1981-5741

الأنظمة بشأن إدارة المجالس المحلية (تبديل خرائط) (كدوميم)

وفقاً لصلاحيتي حسب المادة 3 من الامر بشأن ادارة مجالس محلية (يهودا والسامرة) (رقم 892)، 5741-1981، فانني اسن هذه الأنظمة:

**1. منطقة نفوذ المجلس المحلي** منطقة نفوذ المجلس المحلي كدوميم هي المساحة المحددة بخط على الخريطة التي تشكل جزءاً لا يتجزأ من هذه الأنظمة والموقعة على يد قائد قوات جيش الدفاع الإسرائيلي في المنطقة (فيما يلي-الخريطة).

**2. إيداع الخريطة** 2. تودع الخريطة لاطلاع الجمهور في الأماكن التالية:

(أ) مكتب رئيس فرع البنية التحتية في الإدارة المدنية لمنطقة يهودا والسامرة.

(ب) مكتب المسؤول كمفهومه بقانون أساسي المجالس المحلية (يهودا والسامرة) 1981-5741.

(ج) مكتب المجلس المحلي كدوميم.

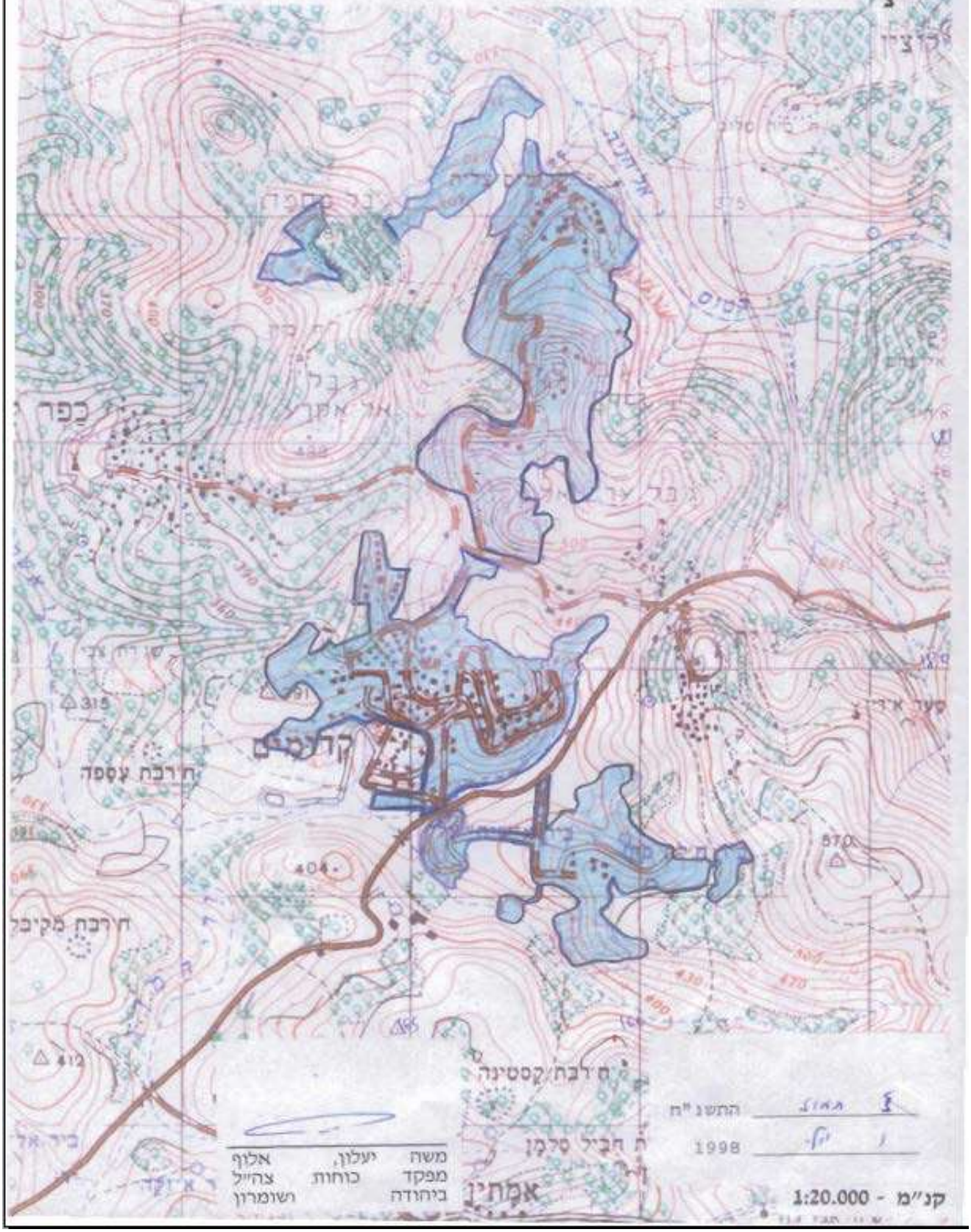
**3. الغاء** 3. تلغى بهذا كل خريطة التي تحدد منطقة نفوذ مستوطنة كدوميم والتي أصدرت قبل بدء سريان هذه الانظمة.

**4. بدء سريان** 4. بدء سريان هذه الانظمة في يوم توقيعها.

**5. الاسم** 5. تسمى هذه الأنظمة: "أنظمة بشأن ادارة مجالس محلية (تبديل خرائط) (كدوميم)، 1998-5758".

موشه يعلون، ألوف	5758	تموز	7
قائد قوات جيش الدفاع لإسرائيلي	1998	تموز	1
بمنطقة يهودا والسامرة			

צבא הגנה לישראל  
 צו בדבר ניהול מועצות מקומיות (יהודה ושומרון)  
 מ"ס' 892 התשמ"א 1981  
מפת המועצה המקומית קדומים (תיקון)



משה יעלון, מפקד ביהודה  
 אלוף יעלון, מפקד כוחות צה"ל ושומרון

התשנ"ח  
 1998

קנ"מ - 1:20.000

## צבא הגנה לישראל

צו בדבר ניהול מועצות מקומיות (יהודה והשומרון) (מס' 892), התשמ"א-  
1981

תקנות בדבר ניהול מועצות מקומיות (תיקון מפה) (קדומים)

בתוקף סמכותי לפי סעיף 3 לצו בדבר ניהול מועצות מקומיות (יהודה והשומרון) (מס' 892),  
התשמ"א-1981, הנני מתקין תקנות אלה:

- 1. תחום המועצה המקומית**
- א. השטחים המתוחמים בצבע כחול במפה, המהווה חלק בלתי נפרד מתקנות אלה והחתומה על ידי (להלן: "המפה"), יתווספו לתחום המועצה המקומית קדומים;
- ב. למען הסר ספק, הנני קובע כי מיקומו של תחום הישוב ייקבע בהתאם לקווי האורך וקווי הרוחב המסומנים במפה.
- 2. פרסום**
- העתקים מתקנות אלה ומהמפה יופקדו לעיונו של כל אדם בשעות העבודה הרגילות של המשרדים הבאים:
- א. משרד ראש תחום תשתית במנהל האזרחי לאזור יהודה והשומרון;
- ב. משרד הממונה כמשמעותו בתקנון המועצות המקומיות (יהודה והשומרון), התשמ"א-1981;
- ג. משרדי המועצה המקומית קדומים.
- 3. תחולה**
- תחילת תוקפן של תקנות אלה ביום חתימתן.
- 4. השם**
- תקנות אלה תיקראנה: "תקנות בדבר ניהול מועצות מקומיות (תיקון מפה) (קדומים), התשע"א-2011"

כ' באייר	התשע"א	אבי מזרחי,	אלוף
24 במאי	2011	מפקד כוחות	צה"ל
		באזור יהודה	והשומרון



## جيش الدفاع الاسرائيلي

امر بشأن إدارة مجالس محلية (يهودا والسامرة) (رقم 892) , 1981-5741

الأنظمة بشأن إدارة المجالس المحلية (تعديل خريطة) (كدوميم)

وفقاً لصلاحياتي حسب المادة 3 من الامر بشأن ادارة مجالس محلية (يهودا والسامرة) (رقم 892)، 5741-1981، فانني اسن هذه الأنظمة:

**منطقة نفوذ 1. أ.** المساحات المحددة باللون الازرق على الخريطة التي تشكل جزءاً لا يتجزأ من هذه الأنظمة والموقعة بتوقيعي (فيما يلي-"الخريطة")، تضاف لمنطقة نفوذ المجلس المحلي كدوميم؛

**ب.** لإزالة الشك، أقر بهذا ان منطقة نفوذ المستوطنة تحدد وفق خطوط الطول وخطوط العرض المبينة على الخريطة.

**نشر 2.** تودع نسخ من هذه الأنظمة والخريطة لاطلاع أي شخص، خلال ساعات الدوام العادية، في المكاتب التالية:

(أ) مكتب رئيس فرع البنية التحتية في الإدارة المدنية لمنطقة يهودا والسامرة؛

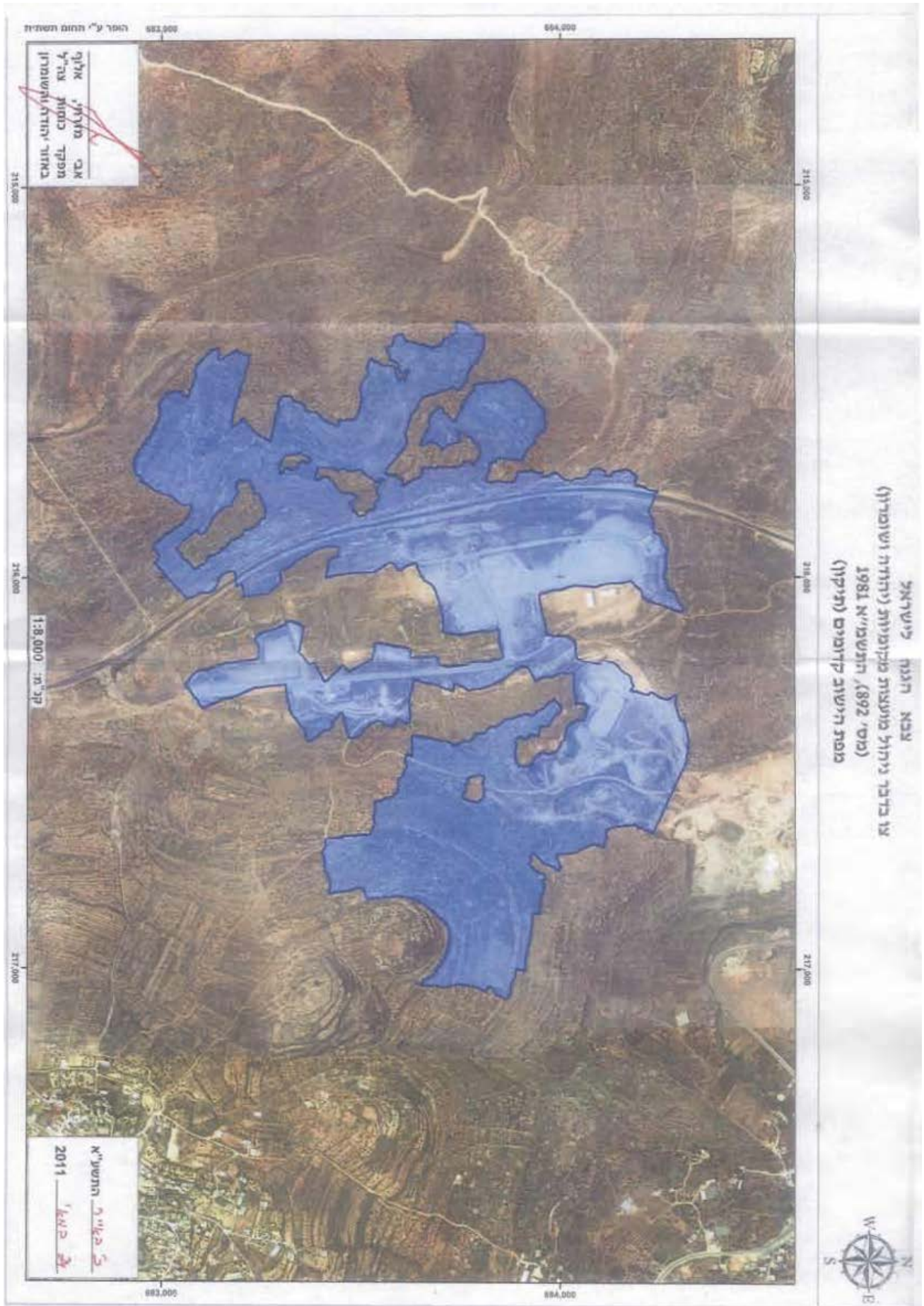
(ب) مكتب المسؤول كمفهومه بقانون أساسي المجالس المحلية (يهودا والسامرة) 1981-5741؛

(ج) مكاتب المجلس المحلي كدوميم.

**بدء سريان 3.** بدء سريان هذه الانظمة في يوم توقيعها.

**الاسم 4.** تسمى هذه الأنظمة: "أنظمة بشأن ادارة مجالس محلية (تعديل خريطة) (كدوميم)، 2011-5771".

آفي مزراحي، ألوف	5771	ايار	20
قائد قوات جيش الدفاع لإسراييلي	2011	ايار	24
بمنطقة يهودا والسامرة			



## צבא הגנה לישראל

**צו בדבר ניהול מועצות מקומיות (יהודה והשומרון) (מס' 892), התשמ"א-1981**

**תקנות בדבר ניהול מועצות מקומיות (תיקון מפה) (קדומים)**

בתוקף סמכותי לפי סעיף 3 לצו בדבר ניהול מועצות מקומיות (יהודה והשומרון) (מס' 892), התשמ"א-1981, הנני מתקין תקנות אלה:

- |           |  |                            |
|-----------|--|----------------------------|
| <b>1.</b> | <p>א. השטח המתוחם בצבע כחול במפה המהווה חלק בלתי נפרד מתקנות אלה והחתומה על ידי להלן: "המפה", יתווסף לתחום המועצה המקומית קדומים;</p> <p>ב. למען הסר ספק, הנני קובע כי מיקומו של תחום הישוב ייקבע בהתאם לקווי האורך וקווי הרוחב המסומנים במפה.</p>   | <b>תחום המועצה המקומית</b> |
| <b>2.</b> | <p>העתקים מתקנות אלה ומהמפה יופקדו לעיונו של כל אדם בשעות העבודה הרגילות של המשרדים הבאים:</p> <p>א. משרד ראש תחום תשתית במנהל האזרחי לאזור יהודה והשומרון;</p> <p>ב. משרד הממונה כמשמעותו בתקנון המועצות המקומית (יהודה והשומרון), התשמ"א - 1981;</p> <p>ג. משרד המועצה המקומית קדומים.</p> | <b>פרסום</b>               |
| <b>3.</b> | <p>תחילת תוקפן של תקנות אלה ביום חתימתן.</p>   | <b>תחולה</b>               |
| <b>4.</b> | <p>תקנות אלה תיקראנה: "תקנות בדבר ניהול מועצות מקומיות (תיקון מפה) (קדומים), התשע"ב-2012"</p>  | <b>השם</b>                 |

<b>אלוף</b>	<b>ניצן אלון,</b>	<b>התשע"ב</b>	<b>י' באלול</b>
<b>צה"ל</b>	<b>מפקד כוחות</b>		
<b>והשומרון</b>	<b>באזור יהודה</b>	<b>2012</b>	<b>28 באוגוסט</b>

## جيش الدفاع الاسرائيلي

امر بشأن إدارة مجالس محلية (يهودا والسامرة) (رقم 892) , 1981-5741

الأنظمة بشأن إدارة المجالس المحلية (تعديل الخريطة) (كدوميم)

وفقاً لصلاحياتي حسب المادة 3 من الامر بشأن اداره مجالس محلية (يهودا والسامرة) (رقم 892)، 5741-1981، فانني اسن هذه الأنظمة:

**منطقة نفوذ 1. (أ)** المساحة المحددة باللون الازرق على الخريطة التي تشكل جزءاً لا يتجزأ من هذه الأنظمة والموقعة بتوقيعي (فيما يلي-"الخريطة")، تضاف لمنطقة نفوذ المجلس المحلي كدوميم الحالية؛  
**المجلس المحلي**

(ب) لإزالة الشك، أقر بهذا ان منطقة نفوذ المستوطنة تحدد وفق خطوط الطول وخطوط العرض المبينة على الخريطة.

**نشر 2.** تودع نسخ من هذه الأنظمة وخريطة الأنظمة لاطلاع أي شخص، خلال ساعات الدوام العادية، في المكاتب التالية:

(أ) مكتب رئيس فرع البنية التحتية في الإدارة المدنية لمنطقة يهودا والسامرة؛

(ب) مكتب المسؤول كمفهومه بقانون أساسي المجالس المحلية (يهودا والسامرة) 1981-5741؛

(ج) مكاتب المجلس المحلي كدوميم.


**بدء سريان 3.** بدء سريان هذه الانظمة في يوم توقيعها.

**الاسم 4.** تسمى هذه الأنظمة: "أنظمة بشأن إدارة مجالس محلية (تعديل خريطة) (كدوميم)، 2012-5772".

نيتسان ألون, ألوف	5772	10	الول
قائد قوات جيش الدفاع لإسرائيلي	2012	28	آب
بمنطقة يهودا والسامرة			



צבא הגנה לישראל  
או בדבר ניהול מועצות מקומיות (יהודה ושומרון)  
(מס' 892), התשמ"א 1981  
מפת הישוב קדיומים (תיקון)



הפק ע"י תחום תשתית

ניצן אלון  
מפקד כוחות צה"ל  
באזור יהודה ושומרון

1:1,000  
ק"מ

רפ"צ המפע"ב  
28/05/2012

## צבא הגנה לישראל

צו בדבר ניהול מועצות אזוריות (יהודה והשומרון) (מס' 783), התשל"ט-  
1979

### תקנות בדבר מועצות אזוריות (תיקון התוספת) (תיקון מס' 18)

בתוקף סמכותי לפי סעיף 1א לצו בדבר ניהול מועצות אזוריות (יהודה והשומרון) (מס' 783),  
התשל"ט-1979 (להלן - הצו), הנני מתקין תקנות אלה:

- 1. תיקון התוספת**
- (א) בתוספת לצו (להלן – התוספת), במקום פסקה ב', יבוא:
- |                |                  |
|----------------|------------------|
| (1) אלון שבות; | (8) מגדל עוז;    |
| (2) אלעזר;     | (9) מעלה עמוס;   |
| (3) אספר;      | (10) נווה דניאל; |
| (4) בת עין;    | (11) נוקדים;     |
| (5) הר גילה;   | (12) קדר;        |
| (6) כפר עציון; | (13) ראש צורים;  |
| (7) כרמי צור;  | (14) תקוע.       |
- (ב) במקום פסקה ג' לתוספת, יבוא:
- |            |                   |
|------------|-------------------|
| (1) אדורה; | (6) מצודות יהודה; |
| (2) חגי;   | (7) סוסיה;        |
| (3) סנא;   | (8) עתניאל;       |
| (4) כרמל;  | (9) פני חבר;      |
| (5) מעון;  | (10) תלם.         |
- (ג) תחום הישובים ששמותיהם רשומים בסעיפים קטנים (א) ו-(ב) הוא השטח המסומן בקו שחור הנושא את שם היישוב במפות המהוות חלק בלתי נפרד מתקנות אלה והחתומות בידי מפקד כוחות צה"ל באזור, והמבטלות כל תיחום קודם של היישובים שהוזכרו.
- (ד) בפסקה ו' לתוספת:
- (1) במקום "3. בית אב"א", יבוא: "4. ברקן", והיישוב המסומן 4, יסומן 3.
- (2) תחום היישובים ששמותיהם מסומנים 1 עד 19, 21, 24 עד 27, ו-29 הוא השטח המתוחם בקו שחור הנושא את שם היישוב במפות. התיחום במפות מבטל כל תיחום קודם של היישובים שהוזכרו לעיל בסעיף זה.
- 2. הפקדת מפות**
- המפות תופקדנה לעיון הציבור במשרד ראש ענף שתית במנהל האזרחי לאזור יהודה ושומרון.
- 3. תחילת תוקף**
- תחילת תוקפן של תקנות אלה ביום חתימתן.

**השם** 4. תקנות אלה תיקראנה: "תקנות המועצות האזוריות (תיקון התוספת)  
(תיקון מס' 18) (יהודה והשומרון), התשנ"ב - 1992".

כ"ט	בסיוון	התשנ"ב	דני יתום,	אלוף מפקד
30	ביוני	1992	כוחות	צה"ל באזור
			יהודה	והשומרון

## جيش الدفاع الاسرائيلي

امر بشأن إدارة مجالس اقليمية (يهودا والسامرة) (رقم 783), 1979-5739

الأنظمة بشأن مجالس اقليميه (تعديل الذيل) (تعديل رقم 18)

وفقاً لصلاحياتي حسب المادة 1أ من الامر بشأن اداره مجالس اقليميه (يهودا والسامرة) (783)، 5739-1979 (فيما يلي-الامر)، فانني اسن هذه الأنظمة:

تعديل الذيل 1. (أ) في ذيل الامر (فيما يلي-الذيل)، بدل الفقرة ب، يأتي:	
(1) اللون شفوت؛	(8) مجدال عوز؛
(2) العزار؛	(9) معلي عاموس؛
(3) اسفر؛	(10) نفي دنيل؛
(4) بت عاتين؛	(11) نوكديم؛
(5) هار جيلو؛	(12) كيدار؛
(6) كفار عصيون؛	(13) روش تصوريم؛
(7) كرمي تصور؛	(14) تكوع.

(ب) بدل الفقرة ج من الذيل يأتي:

(1) أدورا؛	(6) متصودات يهودا؛
(2) حجاي؛	(7) سوسيا؛
(3) سنا؛	(8) عتنيئيل؛
(4) كرمل؛	(9) فني حيفر؛
(5) معون؛	(10) تيلم.

(ج) منطقة نفوذ المستوطنات المدونة في الفقرة (أ) و-(ب) هي المنطقة المحددة على الخرائط بخط باللون الأسود التي تحمل اسم المستوطنة والتي تعتبر جزء لا يتجزأ من هذا الأنظمة والموقعة بتوقيع قائد قوات جيش الدفاع الإسرائيلي في المنطقة، والتي تلغي كل منطقة نفوذ سابقة للمستوطنات.

(د) في الفقرة (و) من الذيل:

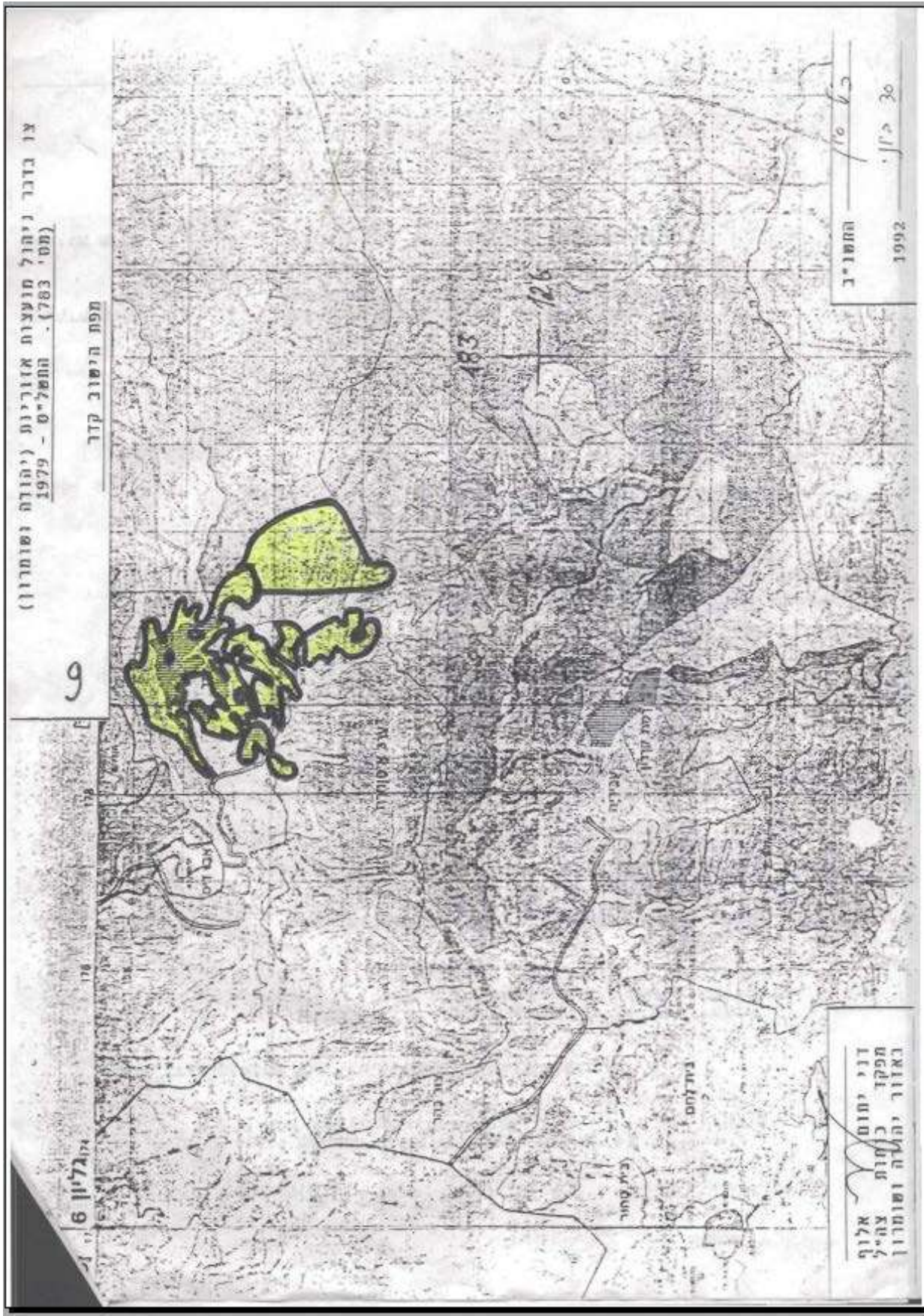
- (1) بدل الكلمات "3. بيت أبا، يأتي: "4. بركان"، والمستوطنة المرقمة 4، ترقم ب-3.
- (2) منطقة نفوذ المستوطنات التي اسمائها مرقمة من 1-19, 21, 24-27 و-29 هي المنطقة المحددة على الخرائط بخط باللون الأسود التي تحمل اسم المستوطنة، تحديد النفوذ على الخرائط يلغي كل تحديد سابق للمستوطنات التي ذكرت أعلاه في هذه المادة.

2. نشر تودع الخرائط لاطلاع الجمهور في مكتب رئيس فرع البنية التحتية في الإدارة المدنية لمنطقة يهودا والسامرة.



3. بدء سريان هذه الأنظمة في يوم توقيعها.
4. الاسم  
تسمى هذه الأنظمة: "أنظمة المجالس الإقليمية (تعديل الذيل) (تعديل رقم 18) (يهودا والسامرة) , 5752-1992".

داني ياتوم, ألوف	5752	سيفان	29
قائد قوات جيش الدفاع لإسرائيلي	1992	حزيران	30
بمنطقة يهودا والسامرة			



צו בזכר ניהול מועצות אזוריות (יהודה ושומרון)  
 (מס' 783) - המשל"ס - 0 - 1979

מפת היישוב קדר

9

6 ג'ליון 6

10 6 3  
 1992  
 1992

דני יחוס אלור  
 המפקד  
 באזור יהודה ושומרון

## צבא הגנה לישראל

צו בדבר ניהול מועצות מקומיות (מס' 892), התשמ"א-1981

תקנות בדבר ניהול מועצות אזוריות (תחום היישוב קליה) (מגילות)

בתוקף סמכותי לפי סעיף 1א לצו בדבר ניהול מועצות אזוריות (יהודה והשומרון) (מס' 783),  
התשל"ט-1979, הנני מתקין תקנות אלה:

- |    |  |                    |
|----|--|--------------------|
| 1. | תחום היישוב קליה הוא השטח המתוחם בקו שחור במפה המהווה חלק בלתי נפרד מתקנות אלה והחתומה בידי מפקד כוחות צה"ל באזור (להלן - המפה). | <b>תחום היישוב</b> |
| 2. | כל מפת תיחום של היישוב קליה שהוצאה לפני תחילתן של תקנות אלה – בטלה.  | <b>ביטול מפה</b>   |
| 3. | המפה התיחום תופקד לעיון הציבור במשרד ראש ענף תשתית במנהל האזרחי לאזור יהודה והשומרון.  | <b>הפקדת המפה</b>  |
| 4. | תחילת תוקפן של תקנות אלה ביום חתימתן.  | <b>תחילת תוקף</b>  |
| 5. | תקנות אלה תקראנה: "תקנות בדבר ניהול מועצות אזוריות (תחום היישוב קליה) (מגילות), התשנ"ו-1995".                                    | <b>השם</b>         |

אלוף	אילן בירן,	התשנ"ו	בטבת	ה'
צה"ל	מפקד כוחות	1995	בדצמבר	28
והשומרון	באזור יהודה			

## جيش الدفاع الاسرائيلي

امر بشأن إدارة مجالس محلية (يهودا والسامرة) (رقم 892)، 1981-5741

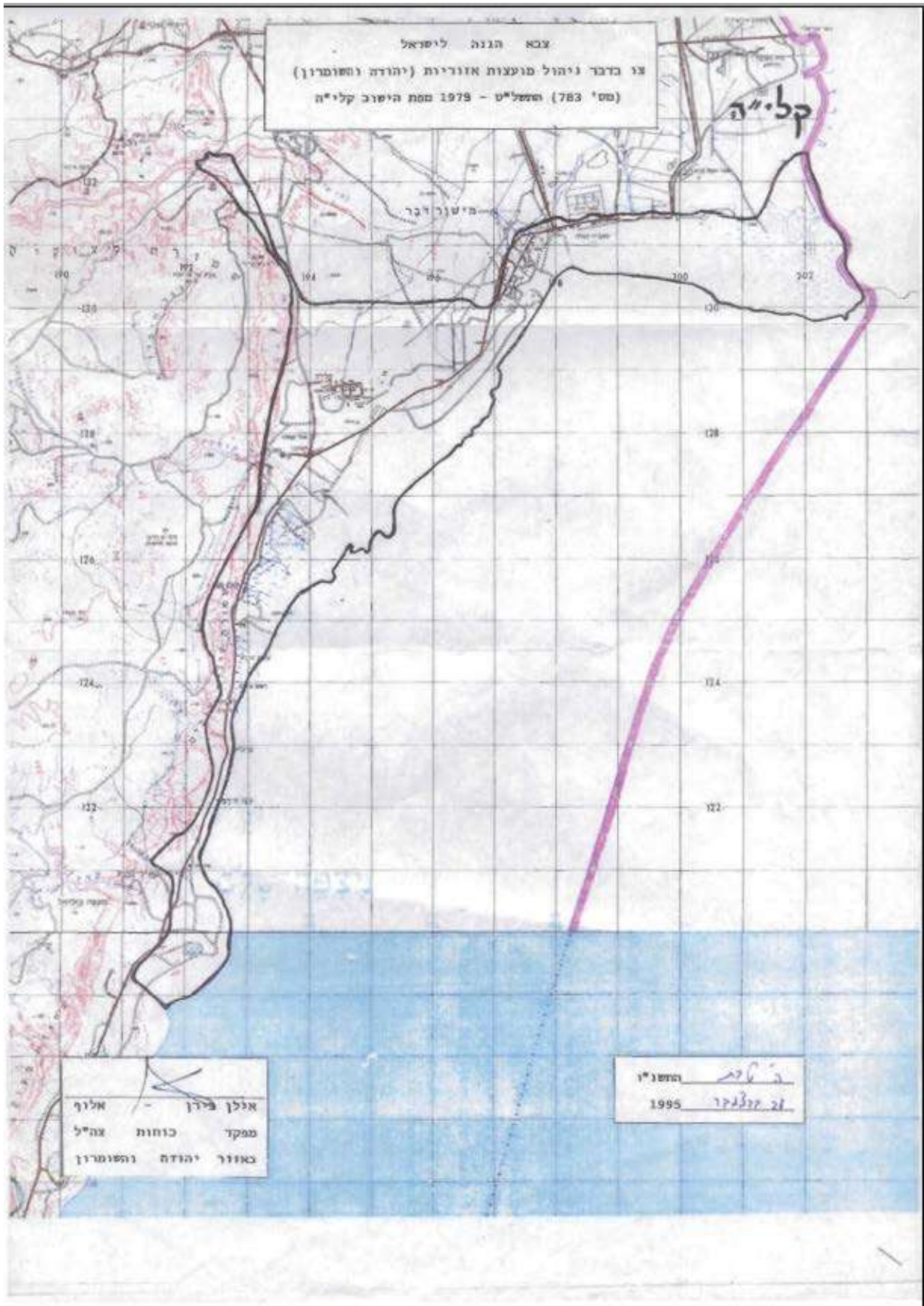
الأنظمة بشأن مجالس اقليميه (منطقة نفوذ مستوطنة كاليا) (مجيلوت)

وفقاً لصلاحيتي حسب المادة 1أ من الامر بشأن اداره مجالس اقليميه (يهودا والسامرة) (783)، 5739-1979، فانني اسن هذه الأنظمة:

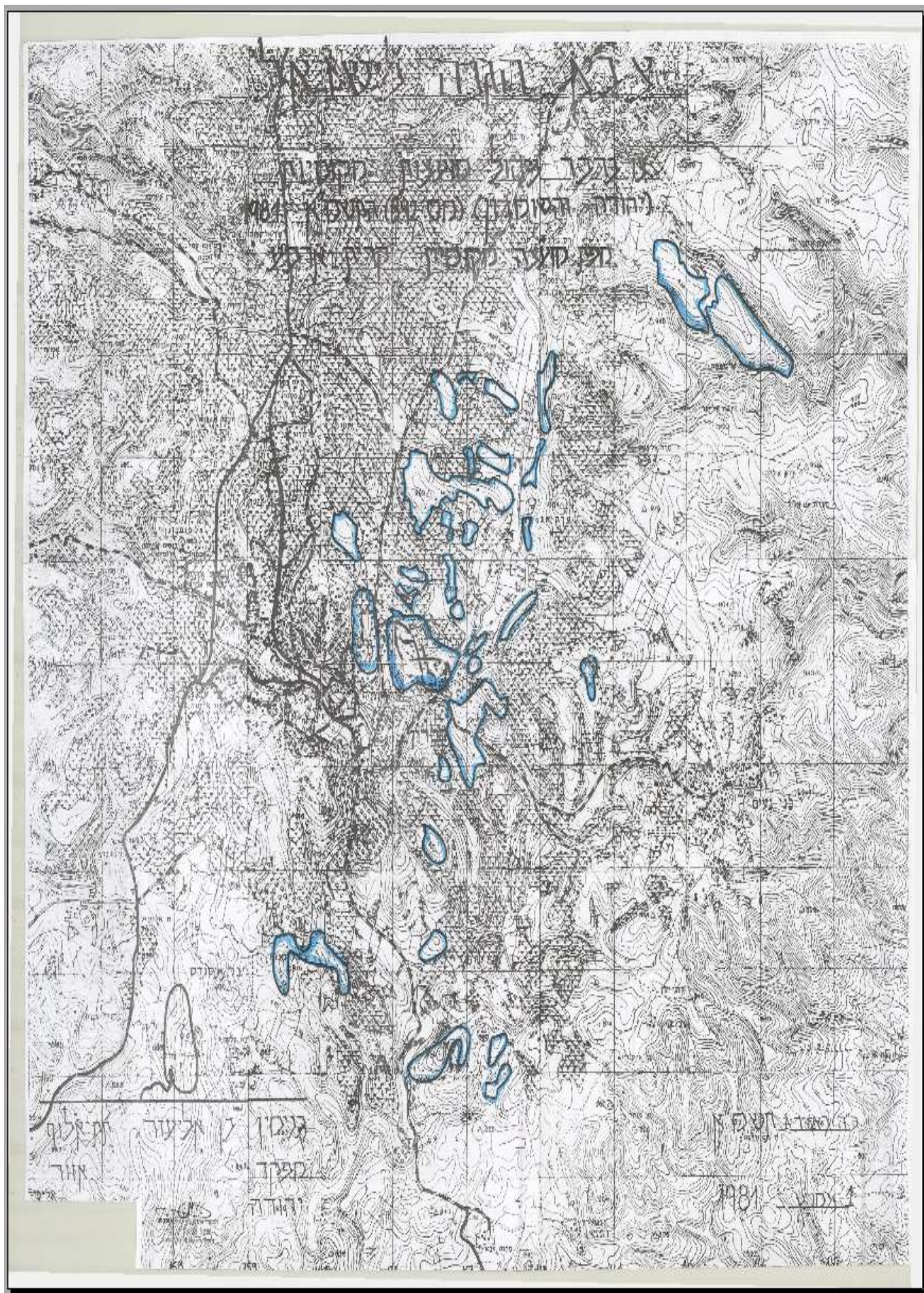
1. **منطقة نفوذ المستوطنة**  
منطقة نفوذ مستوطنة "كاليا" هي المساحة المحددة بخط اسود على الخريطة التي تشكل جزءاً لا يتجزأ من هذه الأنظمة والموقعة على يد قائد قوات جيش الدفاع الإسرائيلي في المنطقة (فيما يلي-الخريطة).
2. **الغاء خريطة**  
تلغى بهذا كل خريطة التي تحدد منطقة نفوذ مستوطنة كاليا والتي أصدرت قبل بدء سريان هذه الانظمة.
3. **ايداع الخريطة**  
تودع الخريطة لاطلاع الجمهور في مكتب رئيس فرع البنية التحتية في الإدارة المدنية لمنطقة يهودا والسامرة.
4. **بدء سريان**  
بدء سريان هذه الأنظمة في يوم توقيعها.
5. **الاسم**  
تسمى هذه الأنظمة: "أنظمة ال مجالس الإقليمية (منطقة نفوذ مستوطنه كاليا) (مجيلوت)، 1995-5746".

ايـلان بيـران، أـلـوف	5746	تبات	5
قائد قوات جيش الدفاع لإسرائيلي	1995	كانون اول	28
بمنطقة يهودا والسامرة			











## צבא הגנה לישראל

צו בדבר ניהול מועצות מקומיות (יהודה והשומרון) (מס' 892), התשמ"א-1981

תקנות בדבר ניהול מועצות מקומיות (תיקון מפה) (קרית ארבע)

בתוקף סמכותי לפי סעיף 3 לצו בדבר ניהול מועצות מקומיות (יהודה והשומרון) (מס' 892), התשמ"א-1981, הנני מתקין תקנות אלה:

- 1. תחום המועצה המקומית**
- א. השטחים המסומנים בצבע אדום בשתי המפות המהוות חלק בלתי נפרד מתקנות אלה והחתומות על ידי (להלן: "המפות"), יתווספו לתחום הקיים של המועצה המקומית קרית ארבע (להלן: "המועצה"); השטחים המסומנים במפות בצבע צהוב ייגרעו מתחום המועצה הקיים.
- ב. למען הסר ספק, הנני קובע כי מיקומו של תחום המועצה ייקבע בהתאם לקווי האורך וקווי הרוחב המסומנים במפה.
- 2. פרסום**
- העתקים מתקנות אלה ומהמפה יופקדו לעיונו של כל אדם בשעות העבודה הרגילות של המשרדים הבאים:
- א. משרד ראש תחום תשתית במנהל האזרחי לאזור יהודה והשומרון;
- ב. משרד הממונה כמשמעותו בתקנון המועצות המקומיות (יהודה והשומרון), התשמ"א-1981;
- ג. משרדי המועצה המקומית קריית ארבע.
- 3. תחולה**
- תחילת תוקפן של תקנות אלה ביום חתימתן.
- 4. השם**
- תקנות אלה תיקראנה: "תקנות בדבר ניהול מועצות מקומיות (תיקון מפה) (קריית ארבע), התשע"ג-2013"

אלוף	ניצן אלון,	התשע"ג	באדר	ט"ז
ל	מפקד	2013	בפברואר	26
צה"ל	כוחות			
והשומרון	באזור			
	יהודה			

## جيش الدفاع الاسرائيلي

امر بشأن إدارة مجالس محلية (يهودا والسامرة) (رقم 892) , 1981-5741

الأنظمة بشأن إدارة المجالس المحلية (تعديل خريطة) (كريات أربع)

وفقاً لصلاحياتي حسب المادة 3 من الامر بشأن ادارة مجالس محلية (يهودا والسامرة) (رقم 892)، 5741-1981، فانني اسن هذه الأنظمة:

**منطقة نفوذ 1. أ.** المساحات المحددة باللون الاحمر على الخريطتان التان تشكلن جزءاً لا يتجزأ من هذه الأنظمة والموقعة بتوقيعي (فيما يلي "الخرائط") تضاف لمنطقة نفوذ الحالية لمجلس المحلي كريات أربع (فيما يلي: "المجلس")؛ تقلص المساحات المحددة باللون الأصفر على الخرائط من منطقة نفوذ المجلس المحلي الحالية.

**ب.** لإزالة الشك، أقر بهذا ان منطقة نفوذ المستوطنة تحدد وفق خطوط الطول وخطوط العرض المبينة على الخريطة.

**نشر 2.** تودع نسخ من هذه الأنظمة والخريطة لاطلاع أي شخص، خلال ساعات الدوام العادية، في المكاتب التالية:

(أ) مكتب رئيس فرع البنية التحتية في الإدارة المدنية لمنطقة يهودا والسامرة.

(ب) مكتب المسؤول كمفهومه بقانون أساسي المجالس المحلية (يهودا والسامرة) 1981-5741.

(ج) مكاتب المجلس المحلي كريات أربع.

**بدء سريان 3.** بدء سريان هذه الانظمة في يوم توقيعها.

**الاسم 4.** تسمى هذه الأنظمة: "أنظمة بشأن ادارة مجالس محلية (تعديل خريطة) (كريات أربع)، 2013-5773".

نيتسان ألون ، ألوف	5773	ادار	15
قائد قوات جيش الدفاع لإسرائيلي	2013	شباط	26
بمنطقة يهودا والسامرة			

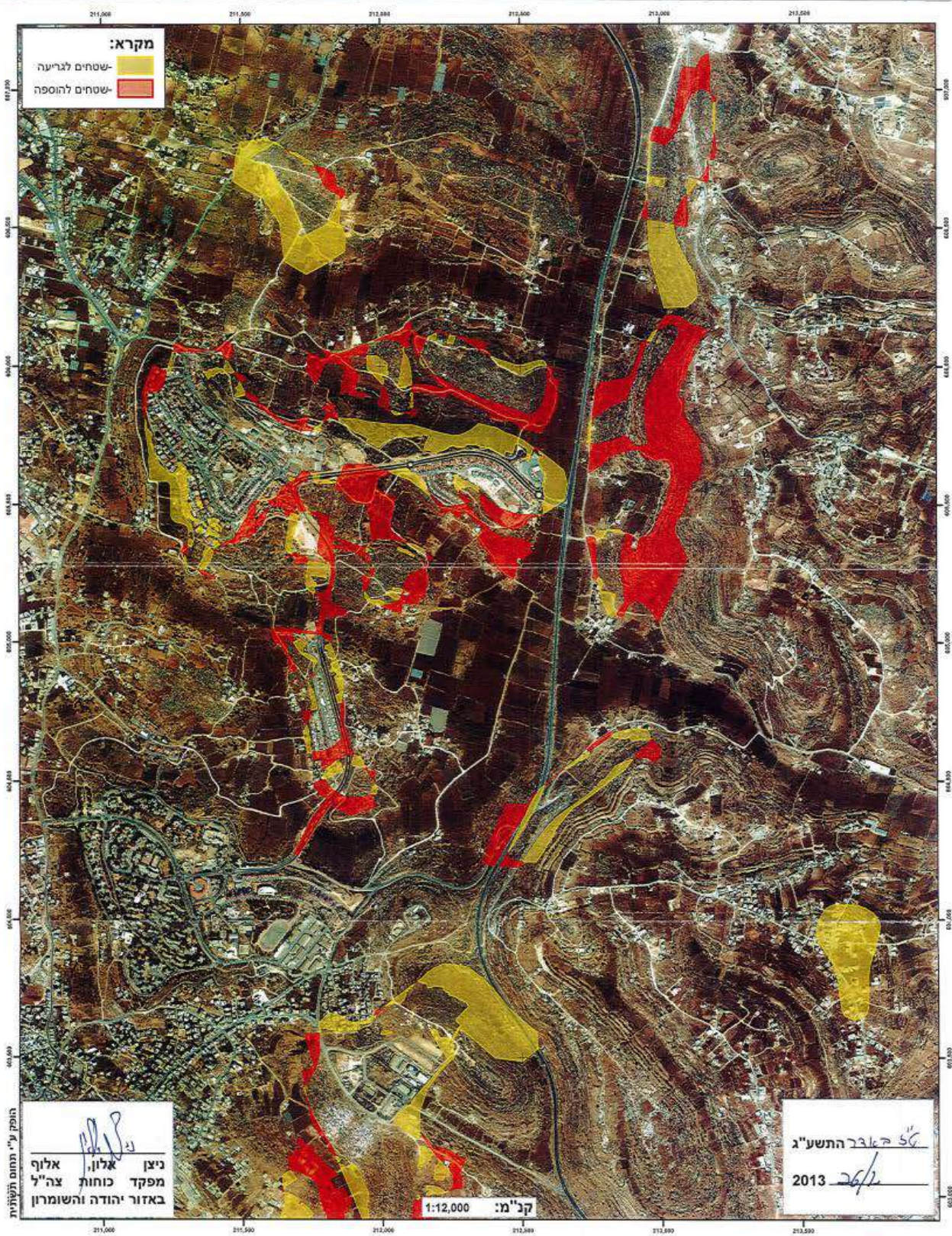


צבא הגנה לישראל  
 צו בדבר ניהול מועצות מקומיות (יהודה והשומרון)  
 (מס' 892), התשמ"א - 1981  
 מפת הישוב קרית ארבע (תיקון)





צבא הגנה לישראל  
 צו בדבר ניהול מועצות מקומיות (יהודה והשומרון)  
 (מס' 892), התשמ"א - 1981  
 מפת הישוב קרית ארבע (תיקון)





## צ ב א ה ג נ ה ל י ש ר א ל

**צו בדבר ניהול מועצות אזוריות (יהודה והשומרון) (מס' 783), התשל"ט-1979**

**תקנות בדבר ניהול מועצות אזוריות (תחום היישוב קרית נטפים – תיקון גבולות) (שומרון)**

בתוקף סמכותי לפי סעיף 1א לצו בדבר ניהול מועצות אזוריות (יהודה והשומרון) (מס' 783),  
התשל"ט-1979, הנני מתקין תקנות אלה :

- |           |   |                    |
|-----------|---|--------------------|
| <b>1.</b> | <p>א. תחום היישוב קרית נטפים הוא השטח המתוחם בצבע כחול במפה המהווה חלק בלתי נפרד מתקנות אלה והחתומה על ידי (להלן: "המפה");</p> <p>ב. למען הסר ספק, הנני קובע כי מיקומו של תחום היישוב ייקבע בהתאם לקווי האורך וקווי הרוחב המסומנים במפה.</p>  | <b>תחום היישוב</b> |
| <b>2.</b> | <p>העתקים מתקנות אלה ומהמפה יופקדו לעיונו של כל אדם בשעות העבודה הרגילות של המשרדים הבאים :</p> <p>א. משרד ראש תחום תשתית במנהל האזרחי לאזור יהודה והשומרון ;</p> <p>ב. משרד הממונה כמשמעותו בתקנון המועצות האזוריות (יהודה והשומרון), התשל"ט - 1979 ;</p> <p>ג. משרד המועצה האזורית שומרון ;</p> <p>ד. משרד הוועד המקומי קרית נטפים.</p> | <b>פרסום</b>       |
| <b>3.</b> | <p>כל מפת תיחום של היישוב קרית נטפים שהוצאה לפני תחילתן של תקנות אלה - בטלה.</p>  | <b>ביטול מפה</b>   |
| <b>4.</b> | <p>תחילת תוקפן של תקנות אלה ביום חתימתן.</p>  | <b>תחילה</b>       |
| <b>5.</b> | <p>תקנות אלה תיקראנה: "תקנות בדבר ניהול מועצות אזוריות (תחום היישוב קרית נטפים - תיקון מפה) (שומרון), התשע"ו-2016"</p>  | <b>השם</b>         |

	התשע"ו	כ"ה ניסן	
אלוף רוני נומה,	2016	במאי	3
מפקד כוחות צה"ל באזור יהודה והשומרון			

## جيش الدفاع الاسرائيلي

امر بشأن إدارة مجالس اقليمية (يهودا والسامرة) (رقم 783), 1979-5739

الأنظمة بشأن إدارة مجالس اقليميه (منطقة نفوذ مستوطنة كريات نطايم-تعديل حدود) (السامرة)

وفقاً لصلاحياتي حسب المادة 1أ من الامر بشأن اداره مجالس اقليميه (يهودا والسامرة) (783)، 5739-1979، فانني اسن هذه الأنظمة:

1. منطقة نفوذ 1. أ. منطقة نفوذ مستوطنة كريات نطايم هي المساحة المعلمة بالأزرق على الخريطة المرفقة لهذا الامر وتشكل جزءاً لا يتجزأ منه والموقعة بتوقيعي (فيما يلي-الخريطة)؛

ب. لإزالة الشك، أقر بهذا ان منطقة نفوذ المستوطنة تحدد وفق خطوط الطول وخطوط العرض المبينة على الخريطة.

2. نشر تودع نسخ من هذه الأنظمة والخريطة لاطلاع أي شخص، خلال ساعات الدوام العادية، في المكاتب التالية:

(أ) مكتب رئيس فرع البنية التحتية في الإدارة المدنية لمنطقة يهودا والسامرة.

(ب) مكتب المسؤول كمفهومه بقانون أساسي المجالس الاقليميه (يهودا والسامره) 1979-5739.

(ج) مكاتب المجلس الاقليمي السامرة.

(د) مكتب اللجنة المحلية كريات نطايم.


3. الغاء خريطة 3. تلغى بهذا كل خريطة التي تحدد منطقة نفوذ مستوطنة كريات نطايم والتي أصدرت قبل بدء سريان هذه الأنظمة.

4. بدء سريان 4. بد سريان هذه الأنظمة من يوم توقيعها.

5. الاسم 5. تسمى هذه الأنظمة: "أنظمة بشأن ادارة مجالس اقليميه (منطقة نفوذ مستوطنه كريات نطايم-تعديل خريطة) (السامرة)، 2016-5776".

رونني نومه،	أوف	5776	25 نيسان
قائد قوات جيش الدفاع الإسرائيلي		2016	3 ايار
في منطقة يهودا والسامرة			





## צבא הגנה לישראל

צו בדבר ניהול מועצות מקומיות (יהודה והשומרון) (מס' 892), התשמ"א-1981

### תקנות בדבר מועצות מקומיות (קרני שומרון)

בתוקף סמכותי לפי סעיף 3 לצו בדבר ניהול מועצות מקומיות (יהודה והשומרון) (מס' 892), התשמ"א-1981, הנני מתקין תקנות אלה:

- |   |   |
|---|---|
| <p>1. א. תחום המועצה המקומית קרני שומרון הוא השטח המתוחם בקו במפה המהווה חלק בלתי נפרד מתקנות אלה והחתומה בידי מפקד כוחות צה"ל באזור (להלן - "המפה")</p> <p>2. המפה מופקדת לעיון הציבור במקומות הבאים:</p> <p>(א) משרד ראש תחום תשתית במנהל האזרחי לאזור יהודה והשומרון;</p> <p>(ב) משרד הממונה כמשמעותו בתקנון המועצות המקומיות (יהודה והשומרון), התשמ"א-1981.</p> <p>(ג) משרד המועצה המקומית קרני שומרון.</p> | <p><b>תחום המועצה המקומית</b></p> <p><b>הפקדת המפה</b></p> <p><b>ביטול</b></p> <p><b>תחילת תוקף</b></p> <p><b>השם</b></p> |
|---|---|

<p>אלוף יצחק איתן, מפקד כוחות באזור יהודה והשומרון</p>	<p>התשס"א 2001</p>	<p>כ' בתמוז 11 ביולי</p>
--	--------------------	--------------------------

## جيش الدفاع الاسرائيلي

امر بشأن إدارة مجالس محلية (يهودا والسامرة) (رقم 892)، 1981-5741

### الأنظمة بشأن مجالس محلية (كرني شومرون)

وفقاً لصلاحيتي حسب المادة 3 من الامر بشأن ادارة مجالس محلية (يهودا والسامرة) (رقم 892)، 5741-1981، فانني اسن هذه الأنظمة:

**منطقة نفوذ 1. (أ) منطقة نفوذ المجلس المحلي** المجلس المحلي  
منطقة نفوذ المجلس المحلي كرني شومرون هي المساحة المحددة بخط على الخريطة التي تشكل جزءاً لا يتجزأ من هذه الأنظمة والموقعة على يد قائد قوات جيش الدفاع الإسرائيلي في المنطقة (فيما يلي-الخريطة).

**ايداع الخريطة 2.** تودع الخريطة لاطلاع الجمهور في الاماكن التالية:

(أ) مكتب رئيس فرع البنية التحتية في الإدارة المدنية لمنطقة يهودا والسامرة.

(ب) مكتب المسؤول كمفهومه بقانون أساسي المجالس المحلية (يهودا والسامرة) 1981-5741.

(ج) مكتب المجلس المحلي كرني شومرون.

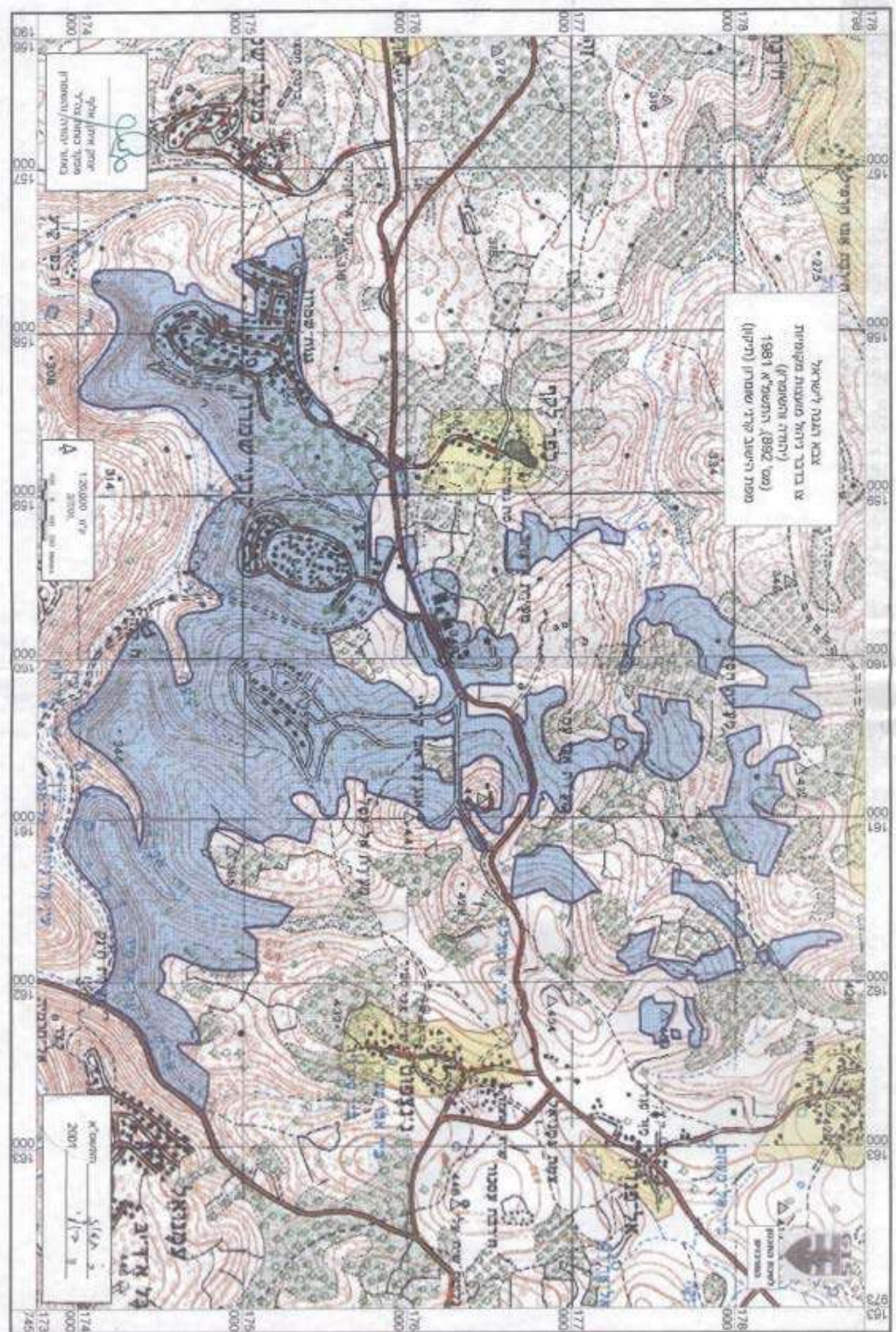
**الغاء خريطة 3.** تلغى بهذا كل خريطة سابقة التي تحدد منطقة نفوذ المجلس المحلي كرني شومرون.

**بدء سريان 4.** بدء سريان هذه الأنظمة في يوم توقيعها.

**الاسم 5.** تسمى هذه الأنظمة: "أنظمة المجالس المحلية (كرني شومرون)، 5761-2001".

يتسحاق ايتان، ألوف	5761	تموز	20
قائد قوات جيش الدفاع لإسرائيلي	2001	تموز	11
بمنطقة يهودا والسامرة			







## צבא הגנה לישראל

צו בדבר ניהול מועצות מקומיות (יהודה והשומרון) (מס' 892), התשמ"א-1981

תקנות בדבר ניהול מועצות מקומיות (תיקון מפה) (קרני שומרון)

בתוקף סמכותי לפי סעיף 3 לצו בדבר ניהול מועצות מקומיות (יהודה והשומרון) (מס' 892), התשמ"א-1981, הנני מתקין תקנות אלה:

תחום המועצה המקומית	1.	א.
	השטחים המתוחמים בצבע כחול במפה המהווה חלק בלתי נפרד מתקנות אלה והחתומה על ידי (להלן: "המפה"), יתווספו לתחום המועצה המקומית קרני שומרון;	
	ב.	השטחים המתוחמים בצבע אדום במפה ייגרעו מתחום המועצה המקומית קרני שומרון;
	ג.	למען הסר ספק, הנני קובע כי מיקומו של תחום הישוב ייקבע בהתאם לקווי האורך וקווי הרוחב המסומנים במפה.
פרסום	2.	העתקים מתקנות אלה ומהמפה יופקדו לעיונו של כל אדם בשעות העבודה הרגילות של המשרדים הבאים:
		א. משרד ראש תחום תשתית במנהל האזרחי לאזור יהודה והשומרון;
		ב. משרד הממונה כמשמעותו בתקנון המועצות המקומיות (יהודה והשומרון), התשמ"א-1981;
		ג. משרד המועצה המקומית קרני שומרון.
תחולה	3.	תחילת תוקפן של תקנות אלה ביום חתימתן.
השם	4.	תקנות אלה תיקראנה: "תקנות בדבר ניהול מועצות מקומיות (תיקון מפה) (קרני שומרון), התשע"א-2011"
כ' באייר	התשע"א	
24 במאי	2011	אבי מזרחי, אלוף
		מפקד כוחות צה"ל
		באזור יהודה והשומרון

## جيش الدفاع الاسرائيلي

امر بشأن إدارة مجالس محلية (يهودا والسامرة) (رقم 892) , 1981-5741

الأنظمة بشأن إدارة المجالس المحلية (تعديل الخريطة) (كرني شومرون)

وفقاً لصلاحياتي حسب المادة 3 من الامر بشأن ادارة مجالس محلية (يهودا والسامرة) (رقم 892)، 5741-1981، فانني اسن هذه الأنظمة:

1. **منطقة نفوذ** أ. المساحات المحددة بخط ازرق على الخريطة التي تشكل جزءاً لا يتجزأ من هذه الأنظمة والموقعة بتوقيعي (فيما يلي-"الخريطة")، تضاف لمنطقة نفوذ المجلس المحلي كرني شومرون؛

ب. المساحات المحددة بخط احمر على الخريطة تقلص من منطقة نفوذ المجلس المحلي كرني شومرون؛

ج. لإزالة الشك، أقر بهذا ان منطقة نفوذ المستوطنة تحدد وفق خطوط الطول وخطوط العرض المبينة على الخريطة.

2. **نشر** تودع نسخ من هذه الأنظمة والخريطة لاطلاع أي شخص، خلال ساعات الدوام العادية، في المكاتب التالية:

(أ) مكتب رئيس فرع البنية التحتية في الإدارة المدنية لمنطقة يهودا والسامرة؛

(ب) مكتب المسؤول كمفهومه بقانون أساسي المجالس المحلية (يهودا والسامرة) 1981-5741؛

(ج) مكتب المجلس المحلي كرني شومرون.

3. **بدء سريان** بدء سريان هذه الانظمة في يوم توقيعها.

4. **الاسم** تسمى هذه الأنظمة: "أنظمة بشأن ادارة مجالس محلية (تعديل خريطة) (كرني شومرون)، 2011-5771".

20 ايار 5771 آفي مزراحي، أوف

24 ايار 2011 قائد قوات جيش الدفاع لإسرائيل

بمنطقة يهودا والسامرة



## צבא הגנה לישראל

צו בדבר ניהול מועצות מקומיות (יהודה והשומרון) (מס' 892), התשמ"א-1981

תקנות בדבר ניהול מועצות מקומיות (תיקון מפה) (קרני שומרון), התשע"ה - 2014

בתוקף סמכותי לפי סעיף 3 לצו בדבר ניהול מועצות מקומיות (יהודה והשומרון) (מס' 892), התשמ"א-1981 ויתר סמכויותיי על-פי כל דין, הנני מתקין תקנות אלה:

- 1. תחום המועצה המקומית**
- א. השטחים המסומנים בצבע כחול במפה המהווה חלק בלתי נפרד מתקנות אלה והחתומה בידי (להלן: "המפה") יתווספו לתחום הקיים של המועצה המקומית קרני שומרון (להלן: "המועצה").
- ב. למען הסר ספק, הנני קובע כי מיקומו של תחום המועצה ייקבע בהתאם לקווי האורך וקווי הרוחב המסומנים במפה.
- 2. פרסום**
- העתקים מתקנות אלה ומהמפה יופקדו לעיונו של כל אדם בשעות העבודה הרגילות של המשרדים הבאים:
- א. משרד ראש תחום תשתית במנהל האזרחי לאזור יהודה והשומרון;
- ב. משרד הממונה כמשמעותו בתקנון המועצות המקומיות (יהודה והשומרון), התשמ"א-1981;
- ג. משרדי המועצה.
- 3. תחולה**
- תחילת תוקפן של תקנות אלה ביום חתימתן.
- 4. השם**
- תקנות אלה תיקראנה: "תקנות בדבר ניהול מועצות מקומיות (תיקון מפה) (קרני שומרון), התשע"ה-2014"

יג' בתשרי התשע"ה  
7 באוקטובר 2014

ניצן אלון,  
מפקד כוחות צה"ל  
באזור יהודה והשומרון



## جيش الدفاع الاسرائيلي

امر بشأن إدارة مجالس محلية (يهودا والسامرة) (رقم 892) , 1981-5741

الأنظمة بشأن إدارة المجالس المحلية (تعديل خريطة) (كرني شومرون), 2014-5775

وفقاً لصلاحيتي حسب المادة 3 من الامر بشأن ادارة مجالس محلية (يهودا والسامرة) (رقم 892)، 5741-1981، وباقي صلاحياتي حسب أي قانون، فإني اسن هذه الأنظمة:

**منطقة نفوذ 1. أ.** المساحات المحددة باللون الازرق على الخريطة التي تشكل جزءاً لا يتجزأ من هذه الأنظمة والموقعة بتوقيعي (فيما يلي "الخريطة") تضاف لمنطقة نفوذ الحالية لمجلس المحلي كرني شومرون (فيما يلي: "المجلس").

**ب.** لإزالة الشك، أقر بهذا ان منطقة نفوذ المستوطنة تحدد وفق خطوط الطول وخطوط العرض المبينة على الخريطة.

**نشر 2.** تودع نسخ من هذه الأنظمة والخريطة لاطلاع أي شخص، خلال ساعات الدوام العادية، في المكاتب التالية:

(أ) مكتب رئيس فرع البنية التحتية في الإدارة المدنية لمنطقة يهودا والسامرة.

(ب) مكتب المسؤول كمفهومه بقانون أساسي المجالس المحلية (يهودا والسامرة) 1981-5741.

(ج) مكاتب المجلس.

**بدء سريان 3.** بدء سريان هذه الانظمة في يوم توقيعها.

**الاسم 4.** تسمى هذه الأنظمة: "أنظمة بشأن ادارة مجالس محلية (تعديل خريطة) (كرني شومرون), 2014-5775".

نيتسان ألون ، ألوف	5775	تشري	13
قائد قوات جيش الدفاع لإسرائيلي	2014	تشرين أول	7
بمنطقة يهودا والسامرة			



צבא הגנה לישראל  
או בדבר ניהול מעצמות מקומיות (יהודה והשומרון)  
(מס' 892), התשמ"א - 1981  
גומת הישוב קרני שומרון (תריקון גולות)



מס' 11111  
מס' 11111  
מס' 11111  
מס' 11111

מ"מ: 1:1,000

תאריך: 2014  
מס' 11111

מס' 11111

## צ ב א ה ג נ ה ל י ש ר א ל

**צו בדבר ניהול מועצות מקומיות (יהודה ושומרון) (מס' 892), התשמ"א-1981**

**תקנות בדבר ניהול מועצות מקומיות (תיקון מפה) (קרני שומרון), התשע"ה - 2015**

בתוקף סמכותי לפי סעיף 3 לצו בדבר ניהול מועצות מקומיות (יהודה ושומרון) (מס' 892),  
התשמ"א-1981, וייתר סמכויותי על-פי כל דין, הנני מתקין תקנות אלה :

- |           |   |                             |
|-----------|---|-----------------------------|
| <b>1.</b> | <p style="margin-left: 20px;">א. השטח המסומן בצבע כחול במפה, המהווה חלק בלתי נפרד מתקנות אלה והחתומה על ידי (להלן: "המפה"), יתווסף לתחום הקיים של המועצה המקומית קרני שומרון (להלן: "המועצה").</p> <p style="margin-left: 20px;">ב. למען הסר ספק, הנני קובע כי מיקומו של תחום המועצה ייקבע בהתאם לקווי האורך וקווי הרוחב המסומנים במפה.</p>   | <b>תחום המועצה המקומיות</b> |
| <b>2.</b> | <p style="margin-left: 20px;">העתקים מתקנות אלה ומהמפה יופקדו לעיונו של כל אדם בשעות העבודה הרגילות של המשרדים הבאים :</p> <p style="margin-left: 20px;">א. משרד ראש תחום תשתית במנהל האזרחי לאזור יהודה ושומרון ;</p> <p style="margin-left: 20px;">ב. משרד הממונה כמשמעותו בתקנון המועצות המקומיות (יהודה ושומרון), התשמ"א-1981 ;</p> <p style="margin-left: 20px;">ג. משרד המועצה.</p> | <b>פרסום</b>                |
| <b>3.</b> | <p style="margin-left: 20px;">תחילת תוקפן של תקנות אלה ביום חתימתן.</p>   | <b>תחולה</b>                |
| <b>4.</b> | <p style="margin-left: 20px;">תקנות אלה תיקראנה : "תקנות בדבר ניהול מועצות מקומיות (תיקון מפה) (קרני שומרון), התשע"ה-2015"</p>  | <b>השם</b>                  |

	ניצן אלון,				
אלוף	מפקד	כוחות	צה"ל	התשע"ה	טו' בטבת
והשומרון	באזור	יהודה	צה"ל	2015	6 בינואר

## جيش الدفاع الاسرائيلي

امر بشأن إدارة مجالس محلية (يهودا والسامرة) (رقم 892) , 1981-5741

الأنظمة بشأن إدارة المجالس المحلية (تعديل خريطة) (كرني شومرون), 2015-5775

وفقاً لصلاحيتي حسب المادة 3 من الامر بشأن ادارة مجالس محلية (يهودا والسامرة) (رقم 892)، 5741-1981، وباقي صلاحياتي حسب أي قانون، فانني اسن هذه الأنظمة:

**منطقة نفوذ 1. أ.** المساحة المحددة باللون الازرق على الخريطة التي تشكل جزءاً لا يتجزأ من هذه الأنظمة والموقعة بتوقيعي (فيما يلي "الخريطة") تضاف لمنطقة نفوذ المجلس المحلي كرني شومرون (فيما يلي: "المجلس").

**ب.** لإزالة الشك، أقر بهذا ان منطقة نفوذ المستوطنة تحدد وفق خطوط الطول وخطوط العرض المبينة على الخريطة.

**نشر 2.** تودع نسخ من هذه الأنظمة والخريطة لاطلاع أي شخص، خلال ساعات الدوام العادية، في المكاتب التالية:

(أ) مكتب رئيس فرع البنية التحتية في الإدارة المدنية لمنطقة يهودا والسامرة.

(ب) مكتب المسؤول كمفهومه بقانون أساسي المجالس المحلية (يهودا والسامرة) 1981-5741.

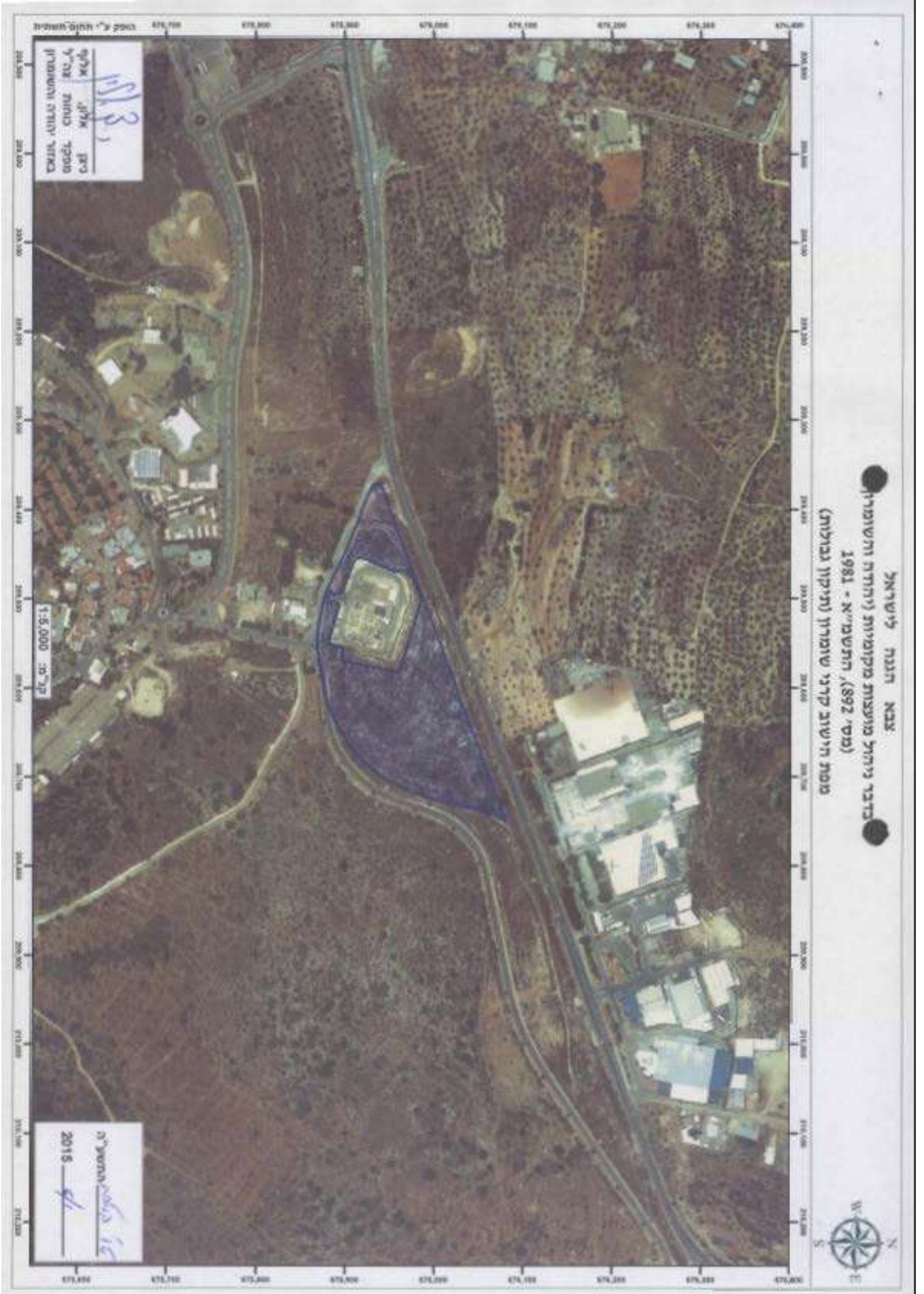
(ج) مكاتب المجلس.

**بدء سريان 3.** بدء سريان هذه الانظمة في يوم توقيعها.

**الاسم 4.** تسمى هذه الأنظمة: "أنظمة بشأن ادارة مجالس محلية (تعديل خريطة) (كرني شومرون), 2015-5775".

نيتسان ألون ، ألوف	5775	تبات	15
قائد قوات جيش الدفاع لإسرائيلي	2015	كانون أول	6
بمنطقة يهودا والسامرة			





## צ ב א ה ג נ ה ל י ש ר א ל

**צו בדבר ניהול מועצות אזוריות (יהודה והשומרון) (מס' 783), התשל"ט-1979**

**תקנות בדבר ניהול מועצות אזוריות (תחום היישוב ראש צורים) (גוש עציון)**

בתוקף סמכותי לפי סעיף 1א לצו בדבר ניהול מועצות אזוריות (יהודה והשומרון) (מס' 783), התשל"ט-1979, הנני מתקין תקנות אלה:

- |  |                    |   |  |
|--|--------------------|---|--|
|  |                    |   |  |
|  | <b>תחום היישוב</b> | 1. תחום היישוב ראש צורים הוא השטח המתוחם בקו במפה המהווה חלק בלתי נפרד מתקנות אלה והחתומה על בידי כוחות צה"ל (להלן - "המפה"). |  |
|  | <b>פרסום</b>       | 2. המפה מופקדת לעיון הציבור במקומות הבאים:  |  |
|  |                    | א. משרד ראש תחום תשתית במנהל האזרחי לאזור יהודה והשומרון;   |  |
|  |                    | ב. משרד הממונה כמשמעותו בתקנון המועצות האזוריות (יהודה והשומרון), התשל"ט - 1979;  |  |
|  |                    | ג. משרד המועצה האזורית גוש עציון.   |  |
|  |                    | ד. משרד הוועד המקומי ראש צורים.   |  |
|  | <b>ביטול מפה</b>   | 3. כל מפת תיחום של היישוב ראש צורים שהוצאה לפני תחילתן של תקנות אלה - בטלה.   |  |
|  | <b>תחילה</b>       | 4. תחילת תוקפן של תקנות אלה ביום חתימתן.  |  |
|  | <b>השם</b>         | 5. תקנות אלה תיקראנה: "תקנות בדבר ניהול מועצות אזוריות (תחום היישוב ראש צורים) (גוש עציון), התשנ"ח - 1998"                    |  |

**כ"ג בטבת      התשנ"ח**

	<b>1998</b>	<b>21 בינואר</b>
אלוף		
עוזי דיין,		
מפקד כוחות צה"ל		
באזור יהודה והשומרון		

## جيش الدفاع الاسرائيلي

امر بشأن إدارة مجالس اقليمية (يهودا والسامرة) (رقم 783)، 1979-5739

الأنظمة بشأن إدارة مجالس اقليميه (منطقة نفوذ مستوطنة روش تصويريم) (جوش عصيون)،

بموجب صلاحياتي حسب المادة 1أ من الامر بشأن ادارة مجالس اقليميه (يهودا والسامرة) (783)، 5739-1979، وباقي صلاحياتي حسب أي قانون، فاني اسن هذه الأنظمة:

**1. منطقة نفوذ المنطقة المستوطنة** منطقة نفوذ مستوطنة روش تصويريم هي المنطقة المحددة بخط على الخريطة التي تشكل جزءاً لا يتجزأ من هذه الأنظمة والموقعة بتوقيع قائد قوات جيش الدفاع الإسرائيلي في المنطقة (فيما يلي-الخريطة).

**2. ايداع الخريطة** تودع الخريطة الأنظمة لاطلاع الجمهور في الأماكن التالية:

(أ) مكتب رئيس فرع البنية التحتية في الإدارة المدنية لمنطقة يهودا والسامرة.

(ب) مكتب المسؤول كمفهومه بقانون اساسي المجالس الاقليمية (يهودا والسامرة) 1979-5739.

(ج) مكتب المجلس الاقليمي جوش عصيون.

(د) مكتب اللجنة المحلية روش تصويريم.

**3. الغاء خريطة** تلغى بهذا كل خريطة التي تحدد منطقة نفوذ مستوطنة روش تصويريم والتي أصدرت قبل بدء سريان هذه الأنظمة.

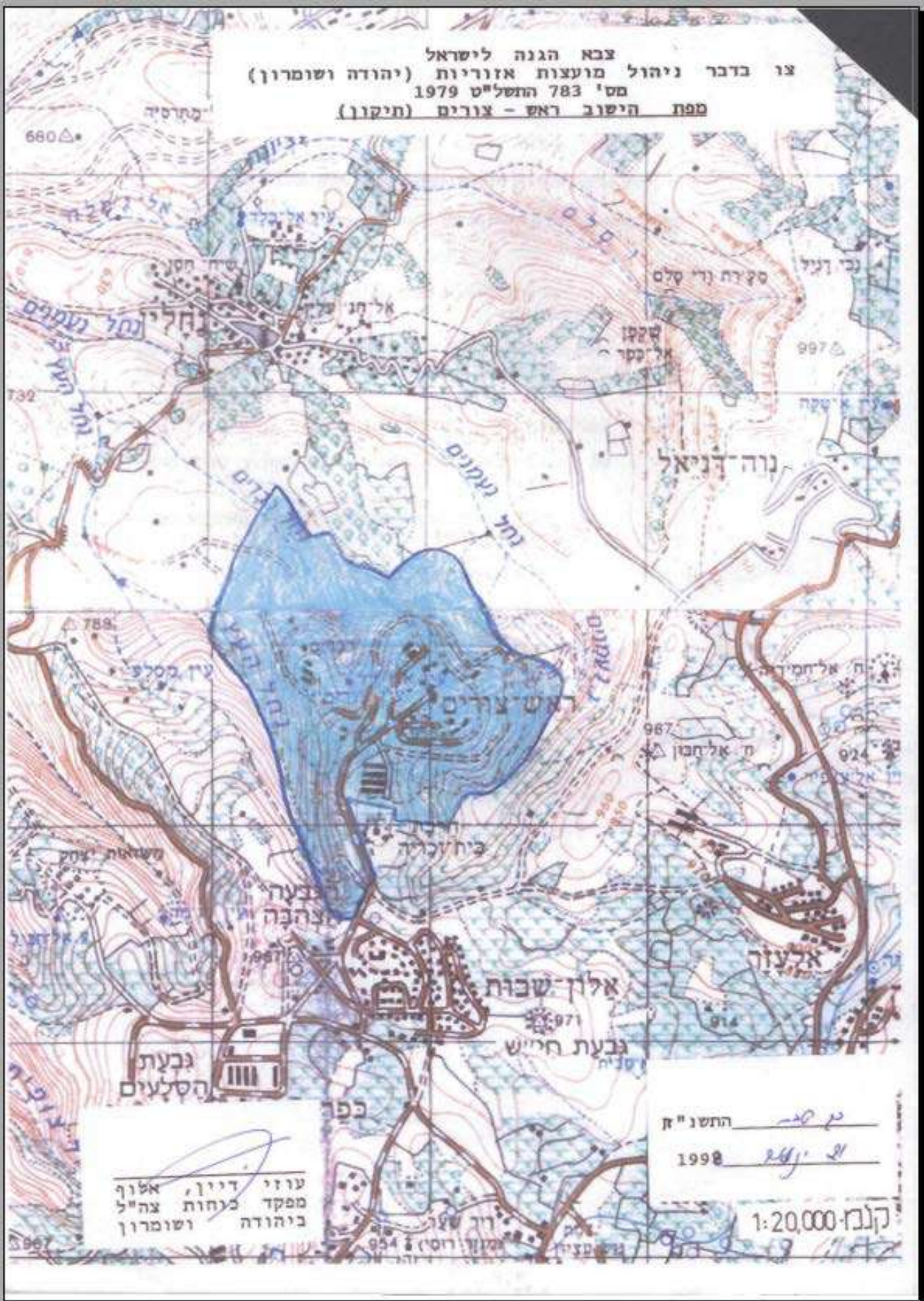
**4. بدء سريان** بدء سريان هذه الانظمة في يوم توقيعها.

**5. الاسم** تسمى هذه الأنظمة: "أنظمة بشأن ادارة مجالس اقليميه (منطقة نفوذ مستوطنه روش تصويريم) (جوش عصيون)، 1998-5748".

عوزي ديان, ألوف	5748	تبات	23
قائد قوات جيش الدفاع لإسرائيلي	1998	كانون ثاني	21
بمنطقة يهودا والسامرة			



צבא הגנה לישראל  
 צו בדבר ניהול מועצות אזוריות (יהודה ושומרון)  
 מס' 783 התשל"ט 1979  
 מפת הישוב ראש - צורים (תיקון)



עוזי דיון, אלוף  
 מפקד כוחות צה"ל  
 ביהודה ושומרון

החשון"ת \_\_\_\_\_  
 1998 \_\_\_\_\_

קנה-1:20,000



## צבא הגנה לישראל

**צו בדבר ניהול מועצות אזוריות (יהודה והשומרון) (מס' 783), התשל"ט-1979**

**תקנות בדבר מועצות אזוריות (תחום היישוב רבבה)(שומרון)**

בתוקף סמכותי לפי סעיף 1א לצו בדבר ניהול מועצות אזוריות (יהודה והשומרון) (מס' 783),  
התשל"ט-1979, הנני מתקין תקנות אלה:

- |           |                    |   |
|-----------|--------------------|---|
| <b>1.</b> | <b>תחום היישוב</b> | א. תחום המועצה רבבה הוא השטח המתוחם בקו במפה המהווה חלק בלתי נפרד מתקנות אלה והחתומה בידי מפקד כוחות צה"ל באזור (להלן - המפה)   |
| <b>2.</b> | <b>הפקדת מפה</b>   | המפה מופקדת לעיון הציבור במקומות הבאים:<br><br>א. משרד ראש תחום תשתית במנהל האזרחי לאזור יהודה והשומרון;<br>ב. משרד הממונה כמשמעותו בתקנון המועצות האזוריות (יהודה והשומרון), התשל"ט-1979;<br>ג. משרד המועצה האזורית שומרון;<br>ד. משרד הועד המקומי רבבה. |
| <b>3.</b> | <b>ביטול מפה</b>   | כל מפת תיחום של היישוב רבבה שהוצאה לפני תחילתן של תקנות אלה – בטלה.   |
| <b>4.</b> | <b>תחילת תוקף</b>  | תחילת תוקפן של תקנות אלה ביום חתימתן.   |
| <b>5.</b> | <b>השם</b>         | תקנות אלה תיקראנה: "תקנות בדבר ניהול מועצות אזוריות (תחום היישוב רבבה)(שומרון), התשנ"ח-1997"  |

<b>אלוף</b>	<b>עוזי דיין,</b>								
<b>ל</b>	<b>מפקד כוחות</b>								
<b>השומרון</b>	<b>באזור יהודה</b>								
		<b>התשנ"ח</b>	<b>בחשון</b>						
		<b>1997</b>	<b>בנובמבר</b>	<b>4</b>					

## جيش الدفاع الاسرائيلي

امر بشأن إدارة مجالس اقليمية (يهودا والسامرة) (رقم 783), 1979-5739

الأنظمة بشأن مجالس اقليميه (منطقة نفوذ مستوطنة رافا) (السامرة)

وفقاً لصلاحيتي حسب المادة 1أ من الامر بشأن اداره مجالس اقليميه (يهودا والسامرة) (783)، 5739-1979، فانني اسن هذه الأنظمة:

**منطقة نفوذ 1. منطقة المستوطنة** منطقة نفوذ مستوطنة رافا هي المساحة المحددة بخط على الخريطة التي تشكل جزءاً لا يتجزأ من هذه الأنظمة والموقعة على يد قائد قوات جيش الدفاع الإسرائيلي في المنطقة (فيما يلي-الخريطة).

**ايداع الخريطة 2.** تودع الخريطة لاطلاع الجمهور في الاماكن التالية:

(أ) مكتب رئيس فرع البنية التحتية في الإدارة المدنية لمنطقة يهودا والسامرة.

(ب) مكتب المسؤول كمفهومه بقانون أساسي المجالس الاقليميه (يهودا والسامرة) 1979-5739.

(ج) مكتب المجلس الاقليمي السامرة.

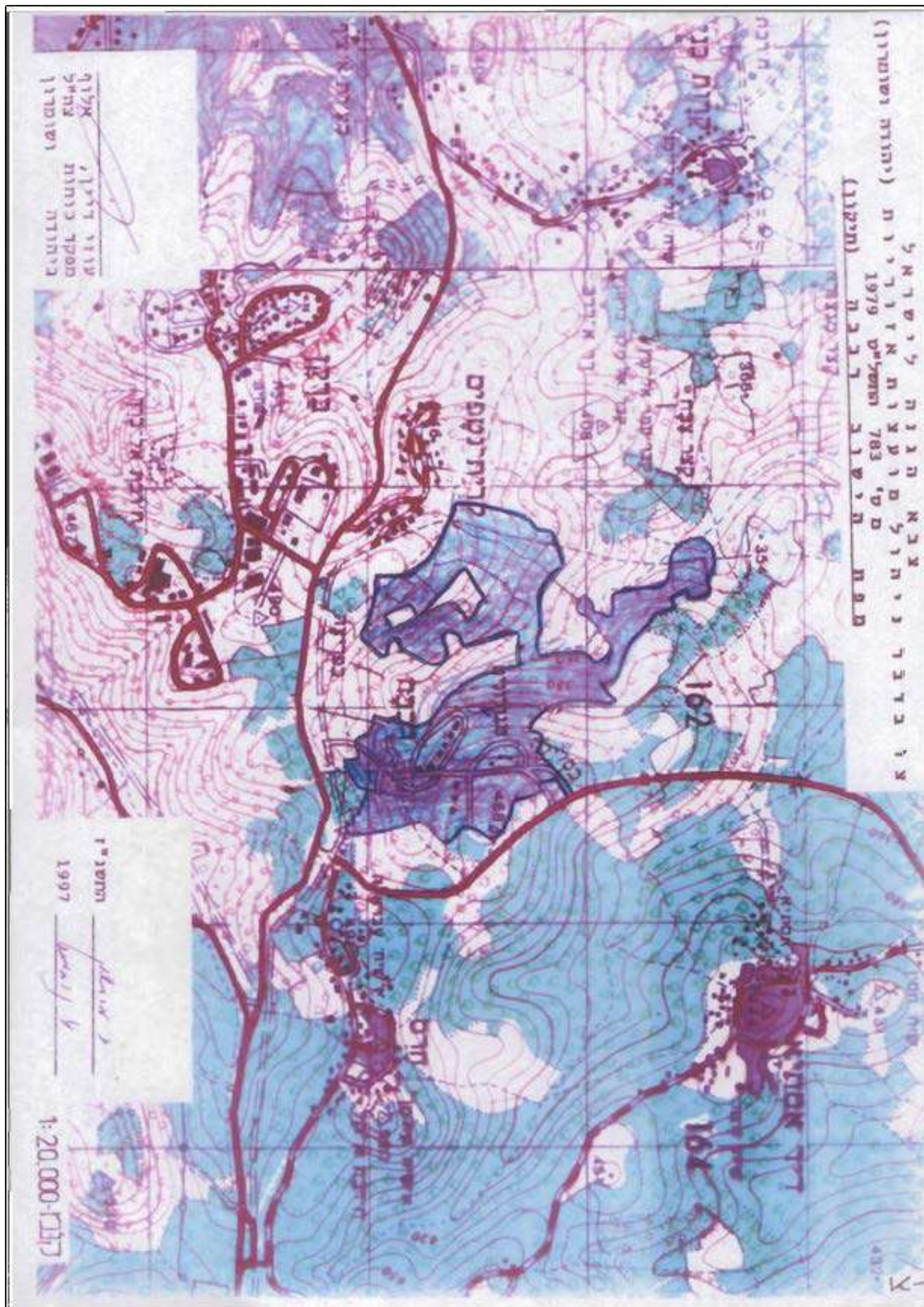
(د) مكتب اللجنة المحلية رافا.

**الغاء خريطة 3.** تلغى بهذا كل خريطة التي تحدد منطقة نفوذ مستوطنة رافا والتي أصدرت قبل بدء سريان هذه الانظمة.

**بدء سريان 4.** بدء سريان هذه الأنظمة في يوم توقيعها.

**الاسم 5.** تسمى هذه الأنظمة: "أنظمة بشأن ادارة مجالس اقليميه (منطقة نفوذ مستوطنه رافا) (السامرة), 1997-5758".

عوزي ديان، ألوف	4	مار حشفان	5758
قائد قوات جيش الدفاع لإسرائيلي	4	تشرين ثاني	1997
بمنطقة يهودا والسامرة			



## צבא הגנה לישראל

צו בדבר ניהול מועצות אזוריות (יהודה והשומרון) (מס' 783), התשל"ט-1979

תקנות בדבר מועצות אזוריות (תחום הישוב רועי) (ערבות הירדן)

בתוקף סמכותי לפי סעיף 1א לצו בדבר ניהול מועצות אזוריות (יהודה והשומרון) (מס' 783),  
התשל"ט-1979, הנני מתקין תקנות אלה:

- |    |  |                    |
|----|--|--------------------|
| 1. | תחום הישוב "רועי" הוא השטח המתוחם בקו במפה המהווה חלק בלתי נפרד מתקנות אלה והחתומה בידי מפקד כוחות צה"ל באזור (להלן - המפה). | <b>תחום היישוב</b> |
| 2. | המפה תופקד לעיון הציבור במשרד ראש ענף תשתית במנהל האזרחי לאזור יהודה והשומרון.   | <b>הפקדת המפה</b>  |
| 3. | תחילת תוקפן של תקנות אלה ביום חתימתן.  | <b>תחילת תוקף</b>  |
| 4. | תקנות אלה תיקראנה: "תקנות המועצות האזוריות (תחום הישוב רועי) (ערבות הירדן) (יהודה והשומרון), התשנ"ו-1996"                    | <b>השם</b>         |

אלוף	עוזי דיין,	התשנ"ו	יב' בסיון
מפקד	כוחות	1996	30 במאי
באזור	יהודה		



## جيش الدفاع الاسرائيلي

امر بشأن إدارة مجالس اقليمية (يهودا والسامرة) (رقم 783), 1979-5739

الأنظمة بشأن مجالس اقليميه (منطقة نفوذ مستوطنة روعي) (عرفوت هيردين)

وفقاً لصلاحياتي حسب المادة 1أ من الامر بشأن اداره مجالس اقليميه (يهودا والسامرة) (783)، 5739-1979، فانني اسن هذه الأنظمة:

**1. منطقة نفوذ المستوطنة** منطقة نفوذ مستوطنة "روعي" هي المساحة المحددة بخط على الخريطة التي تشكل جزءاً لا يتجزأ من هذه الأنظمة والموقعة على يد قائد قوات جيش الدفاع الإسرائيلي في المنطقة (فيما يلي: "الخريطة").

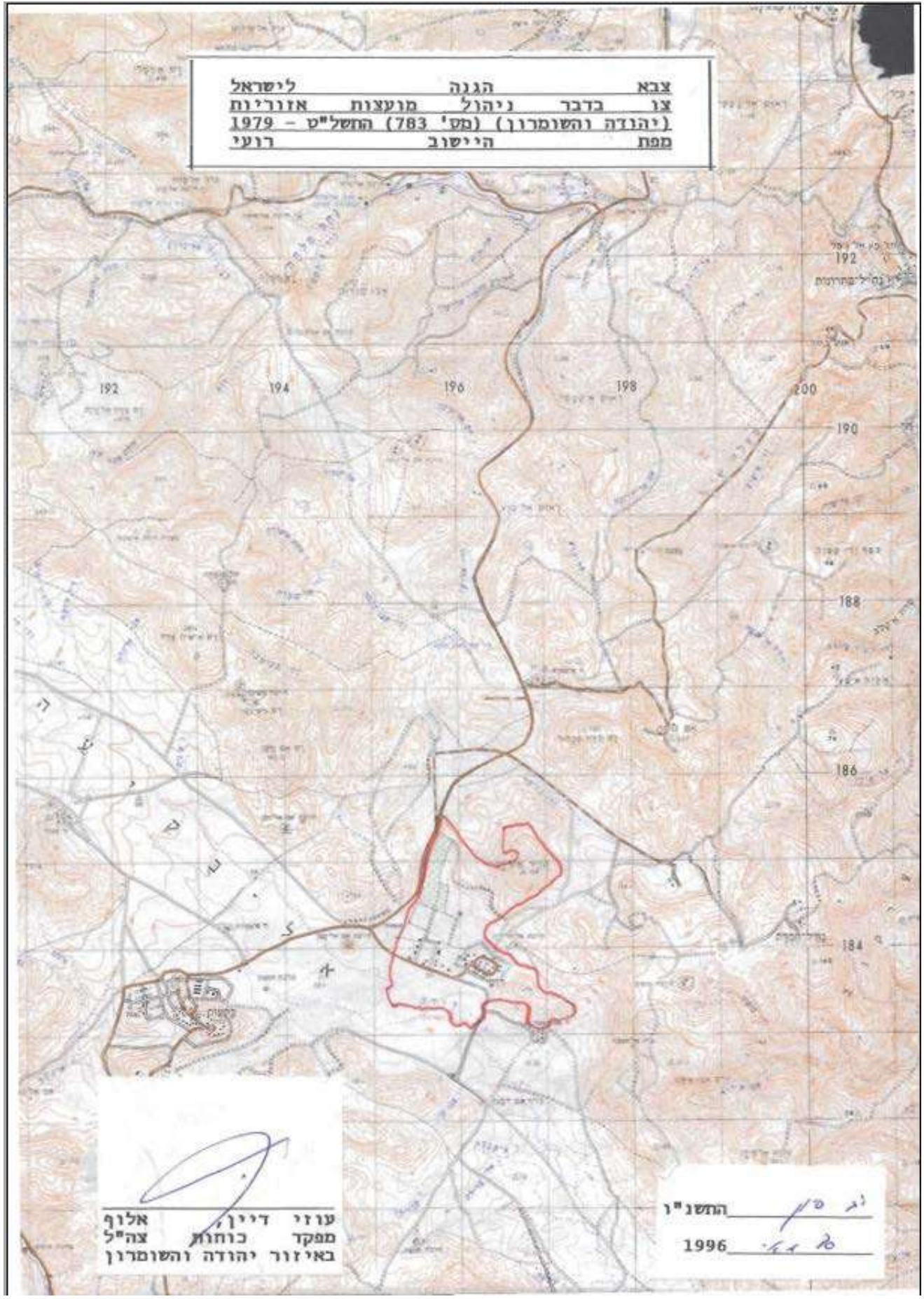
**2. ايداع الخريطة** تودع الخريطة لاطلاع الجمهور في مكتب رئيس فرع البنية التحتية في الإدارة المدنية لمنطقة يهودا والسامرة.

**3. بدء سريان** بدء سريان هذه الأنظمة في يوم توقيعها.

**4. الاسم** تسمى هذه الأنظمة: "أنظمة بشأن إدارة مجالس اقليميه (منطقة نفوذ مستوطنه روعي) (عرفوت هيردن)(يهودا والسامرة), 1996-5746".

عوزي ديان، أوف	5746	سيفان	12
قائد قوات جيش الدفاع لإسرائيلي	1996	أيار	30
بمنطقة يهودا والسامرة			

צבא	הגנה	לישראל
או	ניהול	אזוריות
בדבר	מועצות	אזוריות
(יהודה והשומרון)	(מס' 783)	החש"ט - 1979
מפת	היישוב	רועי



עוזי דיין, אלוף  
מפקד כוחות צה"ל  
באיזור יהודה והשומרון

התשנ"ו 1996  
ג. ס. ב. א.

## צבא הגנה לישראל

צו בדבר ניהול מועצות אזוריות (יהודה והשומרון) (מס' 783), תשל"ט-1979

תקנות בדבר ניהול מועצות אזוריות (תחום היישוב רותם) (ערבות הירדן)

בתוקף סמכותי לפי סעיף 1א לצו בדבר ניהול מועצות אזוריות (יהודה והשומרון) (מס' 783), תשל"ט-1979, הנני מתקין תקנות אלה:

- |                    |   |
|--------------------|---|
| <b>תחום היישוב</b> | 1. תחום היישוב "רותם" הוא השטח המתוחם בקו במפה המהווה חלק בלתי נפרד מתקנות אלה והחתומה בידי (להלן - "המפה").  |
| <b>הפקדת המפה</b>  | 2. המפה מופקדת לעיון הציבור במקומות הבאים:<br>(א) משרד ראש תחום תשתית במנהל האזרחי לאזור יהודה והשומרון.<br>(ב) משרד הממונה כמשמעותו בתקנון המועצות האזוריות (יהודה והשומרון), תשל"ט-1979.<br>(ג) משרדי המועצה האזורית ערבות הירדן. |
| <b>תחילת תוקף</b>  | 3. תחילת תוקפן של תקנות אלה ביום חתימתן.  |
| <b>השם</b>         | 4. תקנות אלה תיקראנה: "תקנות בדבר ניהול מועצות אזוריות (תחום היישוב רותם) (ערבות הירדן), התשע"א-2011".  |

אלוף	אבי מזרחי,	התשע"א	כ"ב בניסן
צה"ל	מפקד כוחות	2011	26 באפריל
והשומרון	באזור יהודה		

## جيش الدفاع الاسرائيلي

امر بشأن إدارة مجالس اقليمية (يهودا والسامرة) (رقم 783)، 1979-5739

الأنظمة بشأن مجالس اقليميه (منطقة نفوذ مستوطنة روتم) (عرفوت هيردن)

وفقاً لصلاحيتي حسب المادة 1أ من الامر بشأن اداره مجالس اقليميه (يهودا والسامرة) (783)، 5739-1979، فانني اسن هذه الأنظمة:

**1. منطقة نفوذ المستوطنة** منطقة نفوذ مستوطنة "روتم" هي المساحة المحددة بخط على الخريطة التي تشكل جزءاً لا يتجزأ من هذه الأنظمة والموقعة بتوقيعي (فيما يلي - "الخريطة").

**2. ايداع الخريطة** تودع الخريطة لاطلاع الجمهور في الاماكن التالية:

(أ) مكتب رئيس فرع البنية التحتية في الإدارة المدنية لمنطقة يهودا والسامرة.

(ب) مكتب المسؤول كمفهومه بقانون أساسي المجالس الاقليميه (يهودا والسامرة) 1979-5739.

(ج) مكتب المجلس الاقليمي عرفوت هيردن.

**3. بدء سريان** بدء سريان هذه الأنظمة في يوم توقيعها.

**4. الاسم** تسمى هذه الأنظمة: "أنظمة بشأن ادارة مجالس اقليميه (منطقة نفوذ مستوطنه روتم) (عرفوت هيردن)، 2011-5771".

آفي مزراحي، ألوف	5771	نيسان	22
قائد قوات جيش الدفاع لإسرائيلي	2011	نيسان	26
بمنطقة يهودا والسامرة			





## צבא הגנה לישראל

**צו בדבר ניהול מועצות אזוריות (יהודה והשומרון) (מס' 783), התשל"ט-1979**

**תקנות המועצות האזוריות (תיקון התוספת - הוספת היישוב "רחלים") (תיקון מס' 31) (יהודה והשומרון), התשע"ג-2012**

בתוקף סמכותי לפי סעיף 1א לצו בדבר ניהול מועצות אזוריות (יהודה והשומרון) (מס' 783), התשל"ט-1979 (להלן: "הצו"), הנני מתקין תקנות אלה:

- |           |                     |   |
|-----------|---------------------|---|
| <b>1.</b> | <b>תיקון התוספת</b> | <p>א. בתוספת לצו, בפסקה ו' :</p> <p>(א) אחרי "26. רבבה", יבוא "27. רחלים";</p> <p>(ב) היישובים המסומנים 27 עד 31 יסומנו 28 עד 32, בהתאמה.</p>   |
| <b>2.</b> | <b>הוספת מפה</b>    | <p>תחום היישוב "רחלים" הוא השטח המתוחם בקו הנושא את שם היישוב במפה המצורפת לתקנות אלה.</p>  |
| <b>3.</b> | <b>הפקדת מפה</b>    | <p>המפה מופקדת לעיון הציבור במקומות הבאים:</p> <p>(א) משרד ראש תחום תשתית במנהל האזרחי לאזור יהודה ושומרון.</p> <p>(ב) משרד הממונה כמשמעותו בתקנון המועצות המקומיות (יהודה והשומרון), התשמ"א – 1981.</p> <p>(ג) משרד המועצה האזורית שומרון.</p> |
| <b>4.</b> | <b>תחילת תוקף</b>   | <p>תחילת תוקפן של תקנות אלה ביום חתימתן.</p>  |
| <b>5.</b> | <b>השם</b>          | <p>תקנות אלה תקראנה: "תקנות המועצות האזוריות (תיקון התוספת – הוספת היישוב "רחלים") (תיקון מס' 31) (יהודה והשומרון), התשע"ג-2012"</p>  |

	<b>התשע"ג</b>	<b>בטבת</b>
	<b>2012</b>	<b>19 בדצמבר</b>
<p>ניצן אלון, <b>אלוף</b></p> <p>מפקד <b>כוחות</b> <b>צה"ל</b></p> <p>באזור <b>יהודה</b> <b>והשומרון</b></p>		

## جيش الدفاع الاسرائيلي

امر بشأن إدارة مجالس اقليمية (يهودا والسامرة) (رقم 783) , 1979-5739

أنظمة المجالس الإقليمية (تعديل الذيل-إضافة مستوطنة "رحليم") (تعديل رقم 31) (يهودا  
والسامرة), 2012-5773

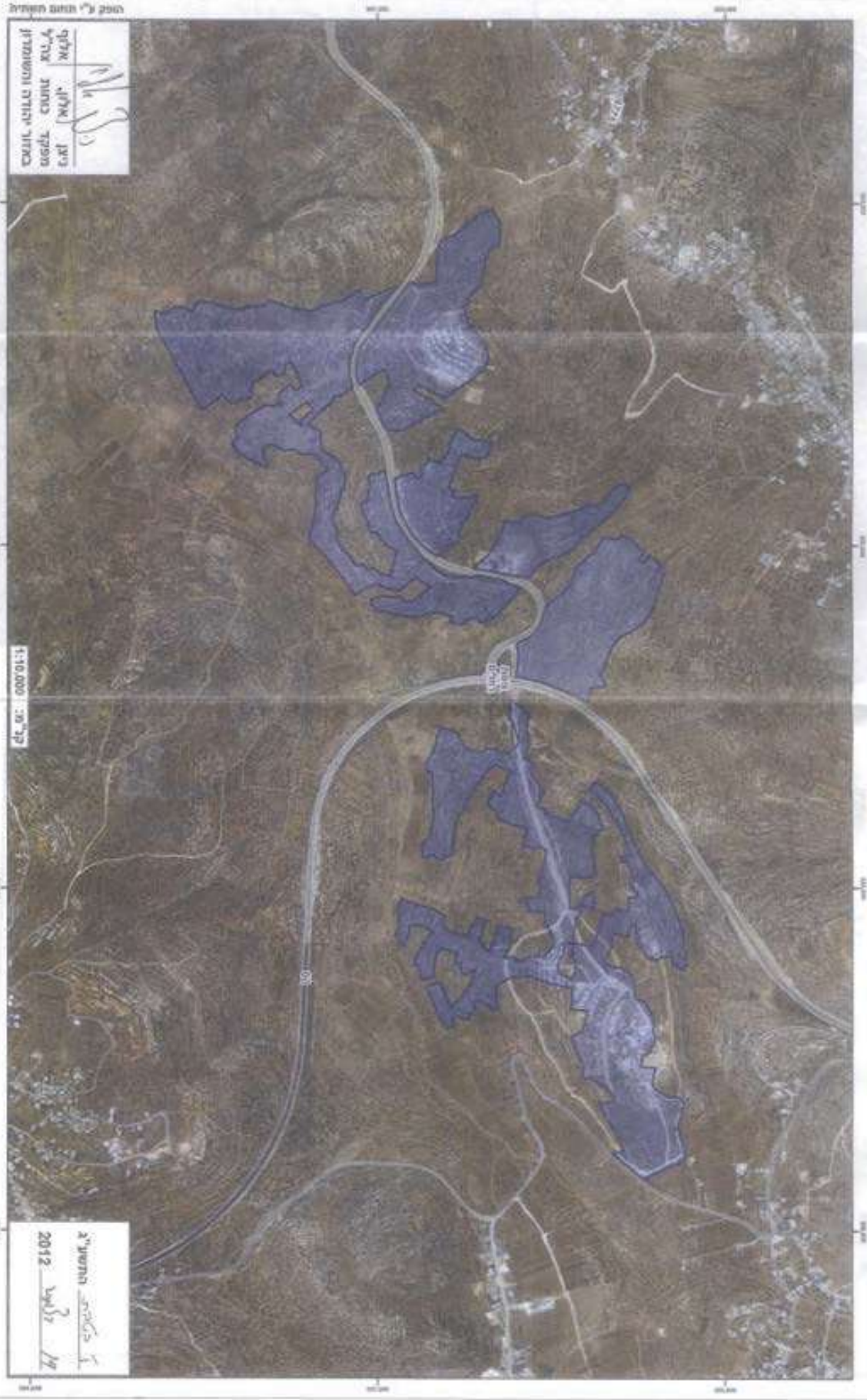
وفقاً لصلاحياتي حسب المادة 1أ من الامر بشأن اداره مجالس اقليميه (يهودا والسامرة) (783)، 5739-  
1979(فيما يلي: "الامر")، فانني اسن هذه الأنظمة:

1. تعديل الذيل في ذيل الامر، الفقرة "و":
  - (أ) بعد "26. رفافا"، يأتي: "27. رحليم";
  - (ب) المستوطنات المرقمة 27 حتى 31 ترقم 28 حتى 32 بالتناسق.
2. إضافة خريطة منطقة نفوذ مستوطنة "رحليم" هي المساحة المحددة بخط والتي تحمل اسم المستوطنة على الخريطة المرفقة لهذه الأنظمة.
3. ايداع الخريطة تودع الخريطة لاطلاع الجمهور في الأماكن التالية:
  - (أ) مكتب رئيس فرع البنية التحتية في الإدارة المدنية لمنطقة يهودا والسامرة.
  - (ب) مكتب المسؤول كمفهومه بقانون أساسي المجالس المحلية (يهودا والسامرة) (1981-5741).
  - (ج) مكتب المجلس الإقليمي السامرة.
4. بدء سريان هذه الأنظمة في يوم توقيعها.
5. الاسم تسمى هذه الأنظمة: "أنظمة المجالس الإقليمية (تعديل الذيل-إضافة مستوطنة "رحليم") (تعديل رقم 31) (يهودا والسامرة) , 2012-5773.

6	تبات	5773	نيتسان ألون، ألوف
19	كانون اول	2012	قائد قوات جيش الدفاع لإسرائيلي بمنطقة يهودا والسامرة



צבא הגנה לישראל  
 פיקוד המרכז  
 מפקדת הנדסה  
 (מס' 783), תל-אביב - 1979  
 מפת תחום רחלים



מפקד הנדסה  
 מפקד הנדסה  
 מפקד הנדסה  
 מפקד הנדסה

תחום רחלים  
 2012

מפת תחום רחלים

1:10,000

2012





## צבא הגנה לישראל

**צו בדבר ניהול מועצות אזוריות (יהודה והשומרון) (מס' 783), התשל"ט-1979**

**תקנות בדבר מועצות אזוריות (תחום היישוב רימונים) (מטה בנימין)**

בתוקף סמכותי לפי סעיף 1א לצו בדבר ניהול מועצות אזוריות (יהודה והשומרון) (מס' 783),  
התשל"ט-1979, הנני מתקין תקנות אלה:

- |           |   |                   |
|-----------|---|-------------------|
| <b>1.</b> | א. הישוב רימונים הוא השטח המתוחם בקו במפה המהווה חלק בלתי נפרד מתקנות אלה והחתומה בידי מפקד כוחות צה"ל באזור (להלן - <b>המפה</b> ).   | <b>תחום הישוב</b> |
| <b>2.</b> | המפה מופקדת לעיון הציבור במקומות הבאים:   | <b>הפקדת מפה</b>  |
|           | (א) משרד ראש תחום תשתית במנהל האזרחי לאזור יהודה והשומרון.<br>(ב) משרד הממונה כמשמעותו בתקנון המועצות האזוריות (יהודה והשומרון) התשל"ט-1979.<br>(ג) משרד המועצה האזורית מטה בנימין<br>(ד) משרד הועד המקומי רימונים. |                   |
| <b>3.</b> | כל מפת תיחום של הישוב רימונים שהוצאה לפני תחילתן של תקנות אלה – בטלה.   | <b>ביטול מפה</b>  |
| <b>4.</b> | תחילת תוקפן של תקנות אלה ביום חתימתן.   | <b>תחילת תוקף</b> |
| <b>5.</b> | תקנות אלה תקראנה: "תקנות בדבר ניהול מועצות אזוריות (תחום הישוב רימונים) (מטה בנימין), התשנ"ח-1998"  | <b>השם</b>        |

	<b>עוזי דיין,</b>		
<b>אלוף</b>	<b>מפקד</b>	<b>התשנ"ח</b>	<b>כ"ג בטבת</b>
<b>צה"ל</b>	<b>כוחות</b>	<b>1998</b>	<b>בינואר</b>
<b>והשומרון</b>	<b>באזור יהודה</b>		<b>21</b>

## جيش الدفاع الاسرائيلي

امر بشأن إدارة مجالس اقليمية (يهودا والسامرة) (رقم 783), 1979-5739

الأنظمة بشأن مجالس اقليميه (منطقة نفوذ مستوطنة ريمونيم) (مطي بنيامين)

وفقاً لصلاحيتي حسب المادة 1أ من الامر بشأن اداره مجالس اقليميه (يهودا والسامرة) (783)، 5739-1979، فانني اسن هذه الأنظمة:

**1. منطقة نفوذ المستوطنة** منطقة نفوذ مستوطنة ريمونيم هي المساحة المحددة بخط على الخريطة التي تشكل جزءاً لا يتجزأ من هذه الأنظمة والموقعة على يد قائد قوات جيش الدفاع الإسرائيلي في المنطقة (فيما يلي-الخريطة).

**2. ايداع الخريطة** تودع الخريطة لاطلاع الجمهور في الامكن التالية:

(أ) مكتب رئيس فرع البنية التحتية في الإدارة المدنية لمنطقة يهودا والسامرة.

(ب) مكتب المسؤول كمفهومه بقانون أساسي المجالس الاقليميه (يهودا والسامرة) 1979-5739.

(ج) مكتب المجلس الاقليمي مطي بنيامين.

(د) مكتب اللجنة المحلية ريمونيم.

**3. الغاء خريطة** تلغى بهذا كل خريطة التي تحدد منطقة نفوذ مستوطنة ريمونيم والتي أصدرت قبل بدء سريان هذه الانظمة.

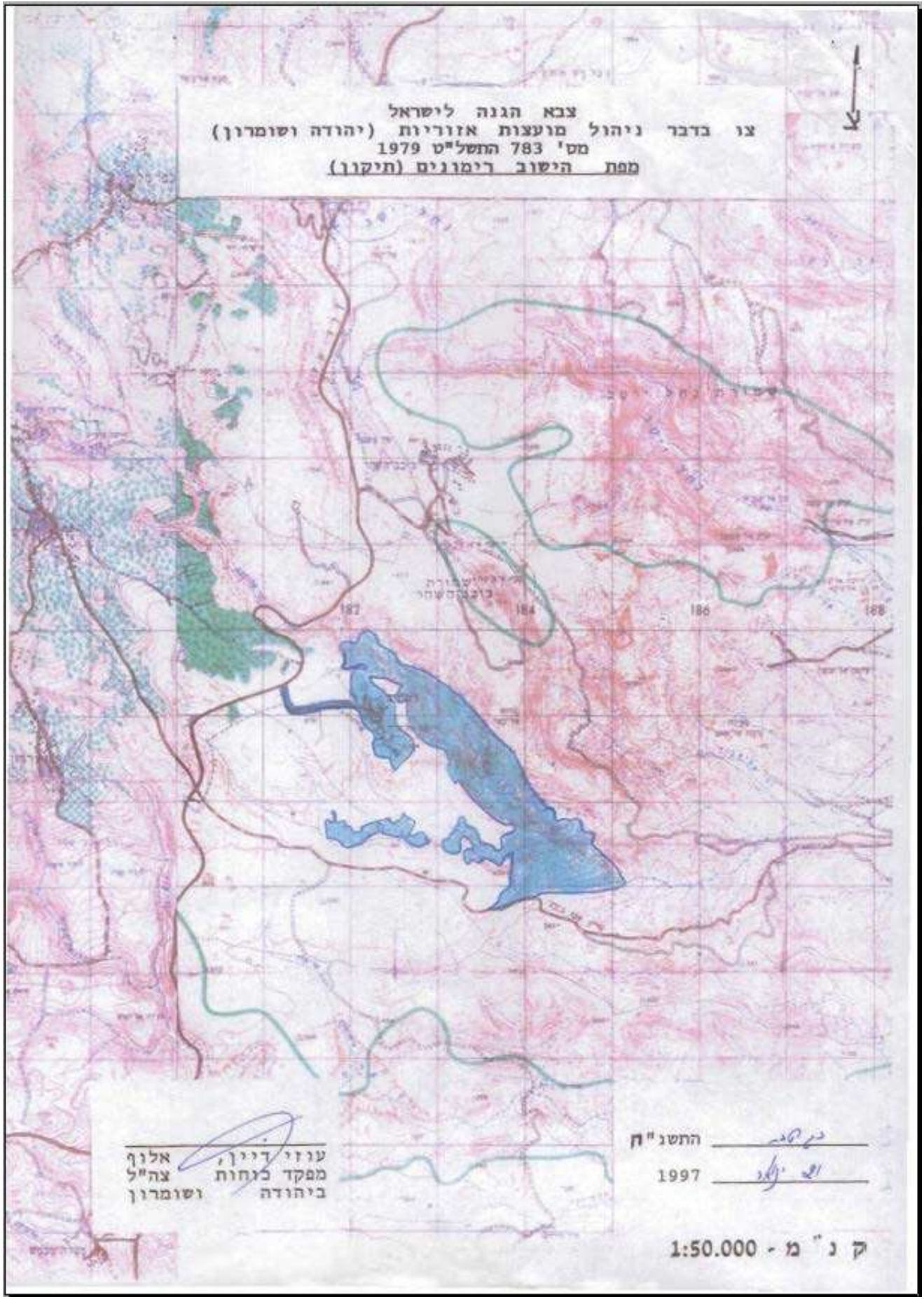
**4. بدء سريان** بدء سريان هذه الأنظمة في يوم توقيعها.

**5. الاسم** تسمى هذه الأنظمة: "أنظمة بشأن ادارة مجالس اقليميه (منطقة نفوذ مستوطنه ريمونيم) (مطي بنيامين), 1998-5758".

عوزي ديان، ألوف	5758	تبات	23
قائد قوات جيش الدفاع لإسرائيلي	1998	كانون ثاني	21
بمنطقة يهودا والسامرة			



צבא הגנה לישראל  
 צו בדבר ניהול מועצות אזוריות (יהודה ושומרון)  
 מס' 783 התשל"ט 1979  
 מפת הישוב רימונים (תיקון)



אלוף *[Signature]*  
 עוזי דיין, מפקד כוחות ביהודה ושומרון  
 צה"ל

התשנ"ח *[Handwritten]*  
 1997 *[Handwritten]*

ק"מ - 1:50.000



## צ ב א ה ג נ ה ל י ש ר א ל

**צו בדבר ניהול מועצות אזוריות (יהודה והשומרון) (מס' 783), התשל"ט-1979**

**תקנות בדבר מועצות אזוריות (תחום היישוב שבי שומרון) (שומרון)**

בתוקף סמכותי לפי סעיף 1א לצו בדבר ניהול מועצות אזוריות (יהודה והשומרון) (מס' 783),  
התשל"ט-1979, הנני מתקין תקנות אלה:

- |           |   |                    |
|-----------|---|--------------------|
| <b>1.</b> | <p>א. תחום היישוב שבי שומרון הוא השטח המתוחם בקו במפה המהווה חלק בלתי נפרד מתקנות אלה והחתומה בידי מפקד כוחות צה"ל באזור (להלן - המפה).</p>   | <b>תחום היישוב</b> |
| <b>2.</b> | <p>המפה מופקדת לעיון הציבור במקומות הבאים:</p> <p>א. משרד תחום תשתית במנהל האזרחי לאזור יהודה והשומרון;</p> <p>ב. משרד הממונה כמשמעותו בתקנון המועצות המקומיות (יהודה והשומרון) התשל"ט-1979;</p> <p>ג. משרד המועצה האזורית שומרון.</p> <p>ד. משרד הועד המקומי שבי שומרון.</p> | <b>הפקדת מפה</b>   |
| <b>3.</b> | <p>כל מפת תיחום של היישוב שבי שומרון שהוצאה לפני תחילתן של תקנות אלה - בטלה.</p>  | <b>ביטול מפה</b>   |
| <b>4.</b> | <p>תחילת תוקפן של תקנות אלה ביום חתימתן.</p>  | <b>תחילת תוקף</b>  |
| <b>5.</b> | <p>תקנות אלה תקראנה: "תקנות בדבר ניהול מועצות אזוריות (תחום היישוב שבי שומרון) (שומרון), התשנ"ח-1997"</p>   | <b>השם</b>         |

	<b>עוזי דיין,</b>				
<b>אלוף</b>	<b>מפקד</b>	<b>כוחות</b>	<b>צה"ל</b>	<b>התשנ"ח</b>	<b>ד' בחשוון</b>
<b>והשומרון</b>	<b>באזור</b>	<b>יהודה</b>	<b>צה"ל</b>	<b>1997</b>	<b>4 בנובמבר</b>

## جيش الدفاع الاسرائيلي

امر بشأن إدارة مجالس اقليمية (يهودا والسامرة) (رقم 783), 1979-5739

الأنظمة بشأن مجالس اقليميه (منطقة نفوذ مستوطنة شافي شمرون) (السامرة)

وفقاً لصلاحيتي حسب المادة 1أ من الامر بشأن اداره مجالس اقليميه (يهودا والسامرة) (783)، 5739-1979، فانني اسن هذه الأنظمة:

**1. منطقة نفوذ المستوطنة** منطقة نفوذ مستوطنة شافي شمرون هي المساحة المحددة بخط على الخريطة التي تشكل جزءاً لا يتجزأ من هذه الأنظمة والموقعة على يد قائد قوات جيش الدفاع الإسرائيلي في المنطقة (فيما يلي-الخريطة).

**2. ايداع الخريطة** تودع الخريطة لاطلاع الجمهور في الاماكن التالية:

(أ) مكتب رئيس فرع البنية التحتية في الإدارة المدنية لمنطقة يهودا والسامرة.

(ب) مكتب المسؤول كمفهومه بقانون أساسي المجالس الاقليميه (يهودا والسامرة) 1979-5739.

(ج) مكتب المجلس الاقليمي السامرة.

(د) مكتب اللجنة المحلية شافي شمرون.

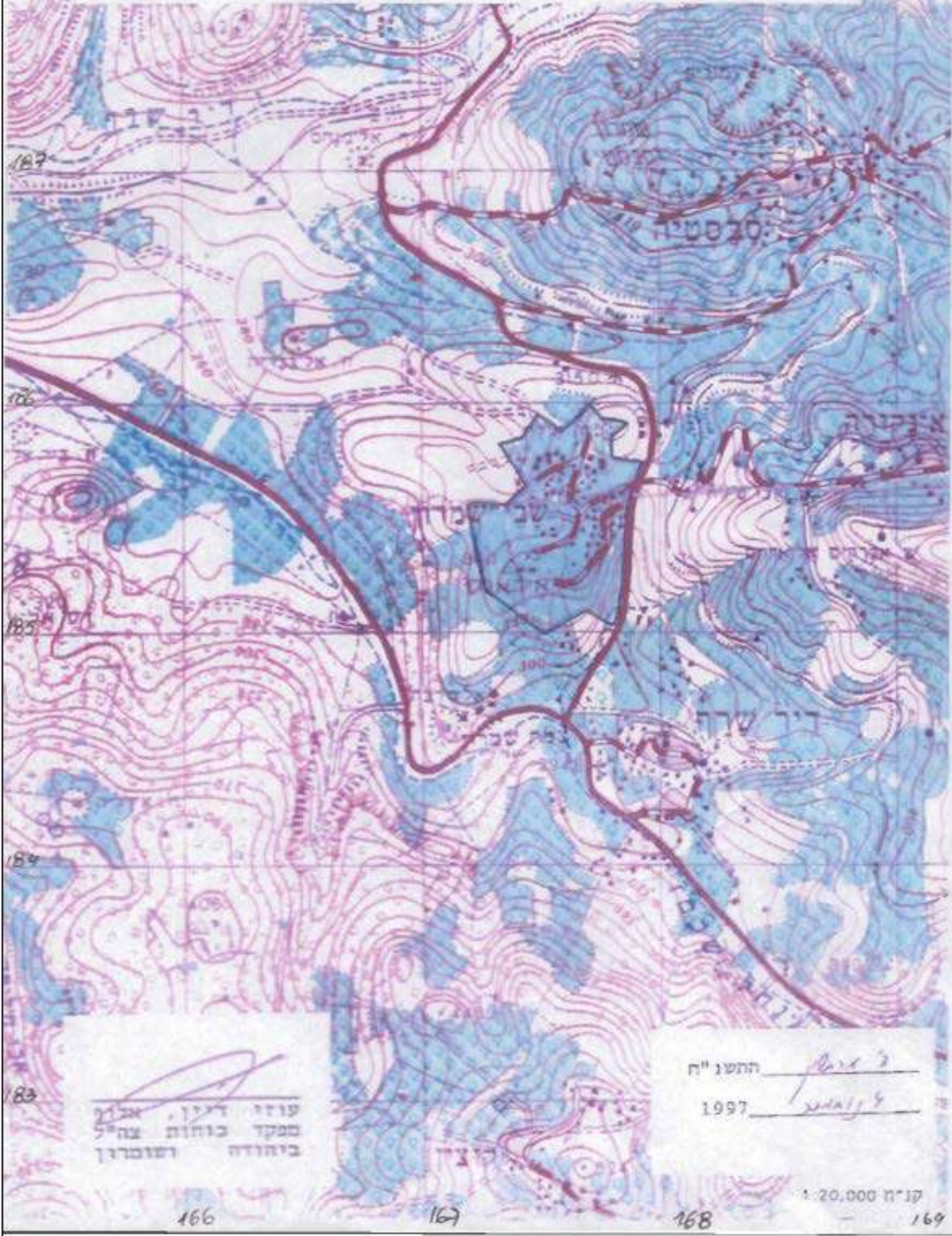
**3. الغاء خريطة** تلغى بهذا كل خريطة التي تحدد منطقة نفوذ مستوطنة شافي شمرون والتي أصدرت قبل بدء سريان هذه الانظمة.

**4. بدء سريان** بدء سريان هذه الأنظمة في يوم توقيعها.

**5. الاسم** تسمى هذه الأنظمة: "أنظمة بشأن ادارة مجالس اقليميه (منطقة نفوذ مستوطنة شافي شمرون) (السامرة), 1997-5758".

عوزي ديان، ألوف	4	مار حشفان	5758
قائد قوات جيش الدفاع لإسرائيلي	4	تشرين ثاني	1997
بمنطقة يهودا والسامرة			

צבא הגנה לישראל  
 צו ברבר גיהול מועצות אזוריות (יהודה ושומרון)  
 (מס' 783, התשל"ט-1979)  
 מסת הישוב שני שומרון (תישור)



עוזר דיין, אג"מ  
 מסד כוחות צה"ל  
 ביהודה ושומרון

התשנ"ח ב' אדר  
 1997 ל' אלול

ק"מ 1:20,000

## צבא הגנה לישראל

צו בדבר ניהול מועצות אזוריות (יהודה והשומרון) (מס' 783), התשל"ט-1979

תקנות בדבר ניהול מועצות אזוריות (תחום היישוב שדמות מחולה) (ערבות הירדן)

בתוקף סמכותי לפי סעיף 1א לצו בדבר ניהול מועצות אזוריות (יהודה והשומרון) (מס' 783), התשל"ט-1979, הנני מתקין תקנות אלה:

- |    |   |                    |
|----|---|--------------------|
| 1. | תחום היישוב "שדמות מחולה" הוא השטח המתוחם בקו אדום במפה המהווה חלק בלתי נפרד מתקנות אלה והחתומה בידי מפקד כוחות צה"ל באזור (להלן - המפה). | <b>תחום היישוב</b> |
| 2. | המפה תופקד לעיון הציבור במשרד ראש ענף תשתית במנהל האזרחי לאזור יהודה והשומרון.  | <b>הפקדת המפה</b>  |
| 3. | תחילת תוקפן של תקנות אלה ביום חתימתן.   | <b>תחילת תוקף</b>  |
| 4. | תקנות אלה תיקראנה: "תקנות בדבר ניהול מועצות אזוריות (תחום היישוב שדמות מחולה) (ערבות הירדן), התשנ"ו-1996"                                 | <b>השם</b>         |

אלוף	עוזי דיין,		
צה"ל	מפקד כוחות	התשנ"ו	יב' סיון
והשומרון	באזור יהודה	1996	30 במאי



## جيش الدفاع الاسرائيلي

امر بشأن إدارة مجالس اقليمية (يهودا والسامرة) (رقم 783), 1979-5739

الأنظمة بشأن مجالس اقليميه (منطقة نفوذ مستوطنة شدموت محولا) (عرفوت هيردين)

وفقاً لصلاحياتي حسب المادة 1أ من الامر بشأن اداره مجالس اقليميه (يهودا والسامرة) (783)، 5739-1979، فانني اسن هذه الأنظمة:

1. منطقة نفوذ المنطقة المستوطنة  
منطقة نفوذ مستوطنة "شدموت محولا" هي المساحة المحددة بخط احمر على الخريطة التي تشكل جزءاً لا يتجزأ من هذه الأنظمة والموقعة على يد قائد قوات جيش الدفاع الإسرائيلي في المنطقة (فيما يلي: "الخريطة").

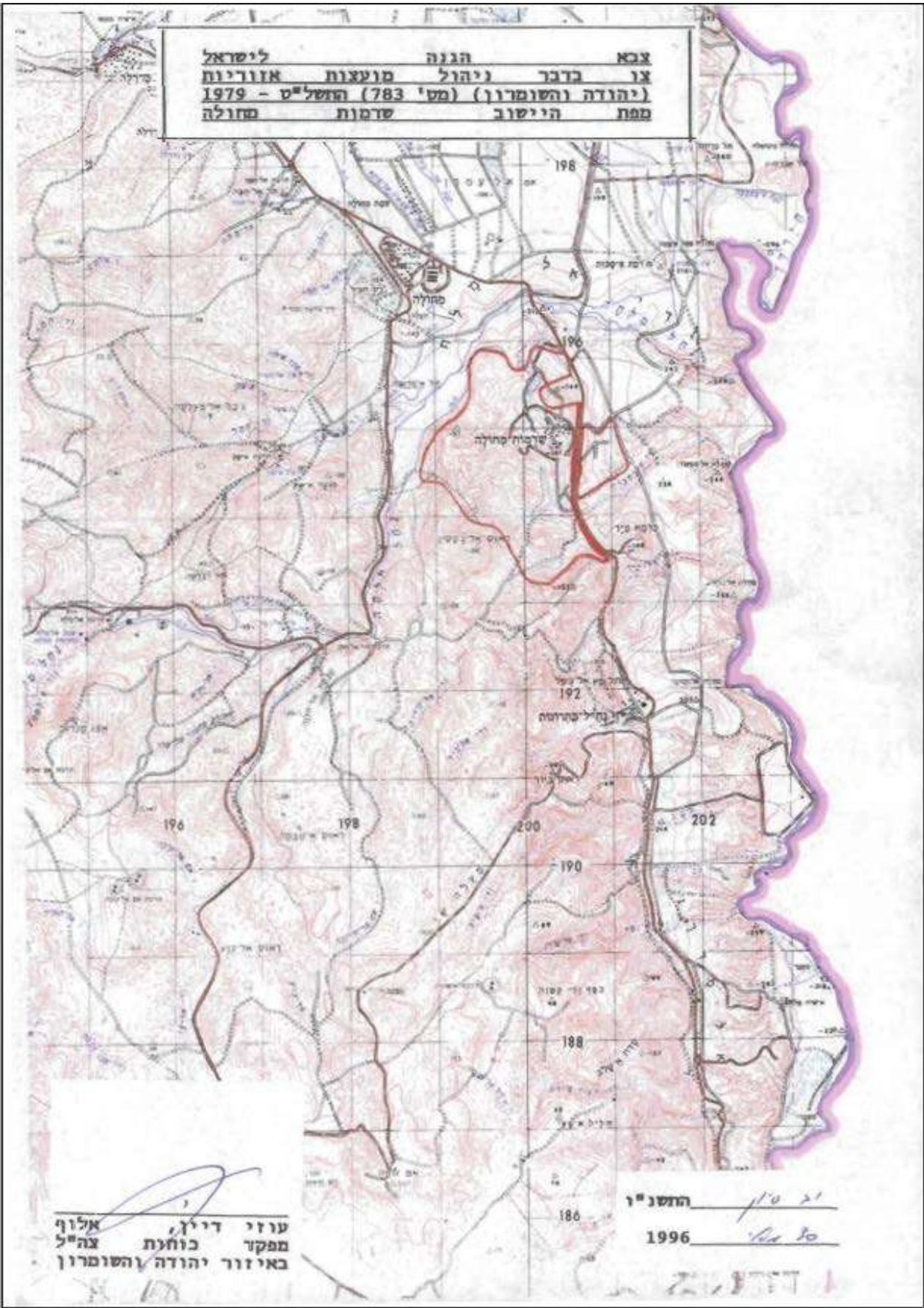
2. ايداع الخريطة  
تودع الخريطة لاطلاع الجمهور في مكتب رئيس فرع البنية التحتية في الإدارة المدنية لمنطقة يهودا والسامرة.

3. بدء سريان  
بدء سريان هذه الأنظمة في يوم توقيعها.

4. الاسم  
تسمى هذه الأنظمة: "أنظمة بشأن ادارة مجالس اقليميه (منطقة نفوذ مستوطنه شدموت محولا) (عرفوت هيردن), 1996-5746".

عوزي ديان، أوف	5746	سيفان	12
قائد قوات جيش الدفاع لإسرائيلي	1996	أيار	30
بمنطقة يهودا والسامرة			

צבא הגנה לישראל  
 או כדבר ניהול מועצות אזוריות  
 (יהודה והשומרון) (מס' 783) והשל"ט - 1979  
 מפת היישוב שדמות שחולה



עוזי דו"ר, אלוף  
 מפקד כוחות צה"ל  
 באזור יהודה והשומרון

הדפוס 1/0  
 1996





## צבא הגנה לישראל

צו בדבר ניהול מועצות אזוריות (יהודה והשומרון) (מס' 783), התשל"ט-1979

תקנות בדבר ניהול מועצות אזוריות (תחום היישוב שילה – תיקון גבולות) (מטה בנימין)

בתוקף סמכותי לפי סעיף 1א לצו בדבר ניהול מועצות אזוריות (יהודה והשומרון) (מס' 783), התשל"ט-1979, הנני מתקין תקנות אלה:

- תחום היישוב**
1. א. השטחים המסומנים בצבע אדום במפה, המהווה חלק בלתי נפרד מתקנות אלה והחתומה על ידי (להלן: "המפה"), יתווספו לתחום הקיים של היישוב שילה (להלן: "היישוב"); השטחים המסומנים בצבע צהוב ייגרעו מתחום היישוב הקיים;
- ב. למען הסר ספק, הנני קובע כי מיקומו של תחום היישוב ייקבע בהתאם לקווי האורך וקווי הרוחב המסומנים במפה.
- פרסום**
2. העתקים מתקנות אלה ומהמפה יופקדו לעיונו של כל אדם בשעות העבודה הרגילות של המשרדים הבאים:
- א. משרד ראש תחום תשתית במנהל האזרחי לאזור יהודה והשומרון;
- ב. משרד הממונה כמשמעותו בתקנון המועצות האזוריות (יהודה והשומרון) (מס' 783), התשמ"א - 1981;
- ג. משרד המועצה האזורית מטה בנימין.
- ד. משרד הוועדה המקומי שילה.
3. תחילת תוקפן של תקנות אלה ביום חתימתן.
- השם**
4. תקנות אלה תיקראנה: "תקנות בדבר ניהול מועצות אזוריות (תחום היישוב שילה – תיקון גבולות) (מטה בנימין), התשע"ג-2013"

אלוף	ניצן אלון,	התשע"ג	ט' בשבט
צה"ל	מפקד כוחות	2013	20 בינואר
והשומרון	באזור יהודה		



## جيش الدفاع الاسرائيلي

امر بشأن إدارة مجالس اقليمية (يهودا والسامرة) (رقم 783)، 1979-5739

الأنظمة بشأن إدارة مجالس اقليميه (منطقة نفوذ مستوطنة شيلو-تعديل حدود) (مطي بنيامين)

وفقاً لصلاحيتي حسب المادة 1أ من الامر بشأن اداره مجالس اقليميه (يهودا والسامرة) (783)، 5739-1979، فانني اسن هذه الأنظمة:

**1. منطقة نفوذ 1. (أ)** المساحة المحددة باللون الاحمر على الخريطة التي تشكل جزءاً لا يتجزأ من هذه الأنظمة والموقعة بتوقيعي (فيما يلي: "الخريطة")، تضاف لمنطقة نفوذ مستوطنة شيلو (فيما يلي: "المستوطنة")؛ وتقلص المساحات المحدد باللون الأصفر من منطقة نفوذ المستوطنة الحالية.

(ب) لإزالة الشك، أقر بهذا ان منطقة نفوذ المستوطنة تحدد وفق خطوط الطول وخطوط العرض المبينة على الخريطة.

**2. نشر** تودع نسخ من هذه الأنظمة وخريطة الأنظمة لاطلاع أي شخص، خلال ساعات الدوام العادية، في المكاتب التالية:

(أ) مكتب رئيس فرع البنية التحتية في الإدارة المدنية لمنطقة يهودا والسامرة.

(ب) مكتب المسؤول كمفهومه بقانون اساسي المجالس الاقليمية (يهودا والسامرة) 1979-5739.

(ج) مكتب المجلس الاقليمي مطي بنيامين.

(د) مكتب اللجنة المحلية شيلو.

**3. بدء سريان** بدء سريان هذه الانظمة في يوم توقيعهها.

**4. الاسم** تسمى هذه الأنظمة: "أنظمة بشأن إدارة مجالس اقليميه (منطقة نفوذ مستوطنه شيلو -تعديل حدود) (مطي بنيامين) , 2013-5773".

9	شباط	5773	نيتسان ألون, ألوف
20	كانون ثاني	2013	قائد قوات جيش الدفاع لإسرائيلي
			بمنطقة يهودا والسامرة

צבא הגנה לישראל  
 פו בדבר ניהול מועצות אזרחיות (יהודה ושומרון)  
 (מס' 783), התשל"ט - 1979  
 מפת הישוב שילה (תקו"ן גבולות)



מקרא:  
 -שטחים לגרעה  
 -שטחים לסיפוק

ניצן מליץ  
 מפקד בוחות גב"ל  
 באזור יהודה ושומרון

ק"מ: 1:10,000

המפע"ג  
 2013

הפע"ג, תחום השילוח

## צבא הגנה לישראל

**צו בדבר ניהול מועצות אזוריות (יהודה והשומרון) (מס' 783), התשל"ט-1979**

**תקנות בדבר ניהול מועצות אזוריות (תחום היישוב שילה – תיקון גבולות) (מטה בנימין)**

בתוקף סמכותי לפי סעיף 1א לצו בדבר ניהול מועצות אזוריות (יהודה והשומרון) (מס' 783),  
התשל"ט-1979, הנני מתקין תקנות אלה:

- |  |           |                    |   |  |  |  |  |  |  |
|--|-----------|--------------------|---|--|--|--|--|--|--|
|  |           |                    |   |  |  |  |  |  |  |
|  | <b>1.</b> | <b>תחום היישוב</b> | א. השטחים המסומנים בצבע אדום במפה, המהווה חלק בלתי נפרד מתקנות אלה והחתומה על ידי (להלן: "המפה"), יתווספו לתחום הקיים של היישוב שילה (להלן: "היישוב"); השטחים המסומנים בצבע צהוב ייגרעו מתחום היישוב הקיים; |  |  |  |  |  |  |
|  |           |                    | ב. למען הסר ספק, הנני קובע כי מיקומו של תחום היישוב ייקבע בהתאם לקווי האורך וקווי הרוחב המסומנים במפה.  |  |  |  |  |  |  |
|  | <b>2.</b> | <b>פרסום</b>       | העתקים מתקנות אלה ומהמפה יופקדו לעיונו של כל אדם בשעות העבודה הרגילות של המשרדים הבאים:   |  |  |  |  |  |  |
|  |           |                    | א. משרד ראש תחום תשתית במנהל האזרחי לאזור יהודה והשומרון;   |  |  |  |  |  |  |
|  |           |                    | ב. משרד הממונה כמשמעותו בתקנון המועצות האזוריות (יהודה והשומרון), התשל"ט-1979;  |  |  |  |  |  |  |
|  |           |                    | ג. משרד המועצה האזורית מטה בנימין.  |  |  |  |  |  |  |
|  |           |                    | ד. משרד הוועדה המקומי שילה.   |  |  |  |  |  |  |
|  | <b>3.</b> | <b>תחילה</b>       | תחילת תוקפן של תקנות אלה ביום חתימתן.   |  |  |  |  |  |  |
|  | <b>4.</b> | <b>השם</b>         | תקנות אלה תיקראנה: "תקנות בדבר ניהול מועצות אזוריות (תחום היישוב שילה - תיקון גבולות) (מטה בנימין), התשע"ג-2013"  |  |  |  |  |  |  |

<b>אלוף</b>	<b>ניצן אלון,</b>			<b>התשע"ג</b>	<b>בסיוון</b>	<b>י"ט</b>			
<b>צה"ל</b>	<b>מפקד כוחות</b>								
<b>והשומרון</b>	<b>באזור יהודה</b>			<b>2013</b>	<b>במאי</b>	<b>28</b>			

## جيش الدفاع الاسرائيلي

امر بشأن إدارة مجالس اقليمية (يهودا والسامرة) (رقم 783), 1979-5739

الأنظمة بشأن إدارة مجالس اقليميه (منطقة نفوذ مستوطنة شيلو-تعديل حدود) (مطي بنيامين)

وفقاً لصلاحياتي حسب المادة 1أ من الامر بشأن اداره مجالس اقليميه (يهودا والسامرة) (783)، 5739-1979، فانني اسن هذه الأنظمة:

**منطقة نفوذ 1. (أ)** المساحة المحددة باللون الازرق على الخريطة التي تشكل جزءاً لا يتجزأ من هذه الأنظمة والموقعة بتوقيعي (فيما يلي: "الخريطة")، تضاف لمنطقة نفوذ مستوطنة شيلو؛

(ب) لإزالة الشك، أقر بهذا ان منطقة نفوذ المستوطنة تحدد وفق خطوط الطول وخطوط العرض المبينة على الخريطة.

**نشر 2.** تودع نسخ من هذه الأنظمة وخريطة الأنظمة لاطلاع أي شخص، خلال ساعات الدوام العادية، في المكاتب التالية:

(أ) مكتب رئيس فرع البنية التحتية في الإدارة المدنية لمنطقة يهودا والسامرة.

(ب) مكتب المسؤول كمفهومه بقانون اساسي المجالس الاقليمية (يهودا والسامرة) 1979-5739.

(ج) مكتب المجلس الاقليمي مطي بنيامين.

(د) مكتب اللجنة المحلية شيلو.

**بدء سريان 3.** بدء سريان هذه الانظمة في يوم توقيعها.

**الاسم 4.** تسمى هذه الأنظمة: "أنظمة بشأن ادارة مجالس اقليميه (منطقة نفوذ مستوطنه شيلو -تعديل خريطة) (مطي بنيامين) , 2013-5773".

نيتسان ألون, ألوف	5773	سيفان	19
قائد قوات جيش الدفاع لإسرائيلي	2013	ايار	28
بمنطقة يهودا والسامرة			





## צבא הגנה לישראל

**צו בדבר ניהול מועצות אזוריות (יהודה והשומרון) (מס' 783), התשל"ט-1979**

**תקנות בדבר ניהול מועצות אזוריות  
(תחום היישוב שילה – תיקון גבולות) (מועצה אזורית מטה בנימין),  
התשע"ז - 2017**

בתוקף סמכותי לפי סעיף 1א לצו בדבר ניהול מועצות אזוריות (יהודה והשומרון) (מס' 783),  
התשל"ט - 1979 וייתר סמכויותיי על-פי כל דין, הנני מתקין תקנות אלה:

- |    |   |                                    |
|----|---|------------------------------------|
| 1. | תחום היישוב "שילה" הוא השטח המסומן בצבע כחול במפה, המהווה חלק בלתי נפרד מתקנות אלה והחתומה על ידי (להלן: "המפה").               | <b>תחום<br/>המועצה<br/>האזורית</b> |
| 2. | העתקים מתקנות אלה ומהמפה יופקדו לעיונו של כל אדם בשעות העבודה הרגילות של המשרדים הבאים:   | <b>פרסום</b>                       |
|    | א. משרד ראש תחום תשתית במנהל האזרחי לאזור יהודה והשומרון;   |                                    |
|    | ב. משרד הממונה כמשמעותו בתקנון המועצות האזוריות (יהודה והשומרון), התשל"ט – 1979;  |                                    |
|    | ג. משרדי המועצה האזורית מטה בנימין;   |                                    |
|    | ד. משרד הוועד המקומי שילה.  |                                    |
| 3. | כל מפת תיחום של היישוב שילה שהוצאה לפני תחילתן של תקנות אלה - בטלה.   | <b>ביטול<br/>מפה</b>               |
| 4. | תחילת תוקפן של תקנות אלה מיום חתימתן.   | <b>תחילה</b>                       |
| 5. | תקנות אלה תקראנה: "תקנות בדבר ניהול מועצות אזוריות (תחום היישוב שילה - תיקון גבולות) (מועצה אזורית מטה בנימין), התשע"ז - 2017". | <b>השם</b>                         |

רוני נומה,  
אלוף מפקד כוחות צה"ל  
באזור יהודה והשומרון

כ"ז ניסן  
23 באפריל  
התשע"ז  
2017

## جيش الدفاع الاسرائيلي

امر بشأن إدارة مجالس اقليمية (يهودا والسامرة) (رقم 783), 1979-5739

الأنظمة بشأن إدارة مجالس اقليميه

(منطقة نفوذ مستوطنة شيلو-تعديل حدود) (المجلس الإقليمي مطي بنيامين), 2017-5777

وفقاً لصلاحياتي حسب المادة 1أ من الامر بشأن اداره مجالس اقليميه (يهودا والسامرة) (783)، 5739-1979، وباقي صلاحياتي حسب أي قانون، فإني اسن هذه الأنظمة:

**1. منطقة نفوذ المنطقة المستوطنة**  
منطقة نفوذ مستوطنة "شيلو" هي المساحة المعلمة بالأزرق على الخريطة المرفقة لهذا الامر وتشكل جزءاً لا يتجزأ منه والموقعة بتوقيعي (فيما يلي- الخريطة)؛

**2. نشر**  
تودع نسخ من هذه الأنظمة والخريطة لاطلاع أي شخص، خلال ساعات الدوام العادية، في المكاتب التالية:

(أ) مكتب رئيس فرع البنية التحتية في الإدارة المدنية لمنطقة يهودا والسامرة.

(ب) مكتب المسؤول كمفهومه بقانون أساسي المجالس الاقليميه (يهودا

والسامره) 1979-5739.

(ج) مكاتب المجلس الاقليمي مطي بنيامين.

(د) مكتب اللجنة المحلية شيلو.

**3. الغاء خريطة**  
تلغى بهذا كل خريطة التي تحدد منطقة نفوذ مستوطنة شيلو والتي أصدرت قبل بدء سريان هذه الأنظمة.

**4. بدء سريان**  
بد سريان هذه الأنظمة من يوم توقيعها.

**5. الاسم**  
تسمى هذه الأنظمة: "أنظمة بشأن إدارة مجالس اقليميه (منطقة نفوذ مستوطنه شيلو-تعديل حدود) (المجلس الإقليمي مطي بنيامين) , 2017-5777".

روني نومة، قائد قوات جيش الدفاع الإسرائيلي في منطقة يهودا والسامرة	5777 2017	نيسان نيسان	27 23
--	--------------	----------------	----------



צבא הגנה לישראל  
 צו בדבר ניהול מועצות אזוליות (יחודה והשומרון) (מס' 783), התשל"ט - 1979  
 תקנות בדבר ניהול מועצות אזוליות (תחום היישוב שילה - תיקון גבולות)  
 (מועצה אזולית מטה בנימינן), התשע"ז - 2017



4364794  
 אגף תכנון גומה  
 מפקד פיקוד המרכז  
 רות גומה, אילוף  
 מפקד מודיעין ותשתיות  
 באזור יחודה והשומרון

ק"מ: 1:15,000

התשע"ז  
 2017  
 צבא הגנה לישראל



## צבא הגנה לישראל

**צו בדבר ניהול מועצות אזוריות (יהודה והשומרון) (מס' 783), התשל"ט-1979**

**תקנות בדבר ניהול מועצות אזוריות (תיקון התוספת) (תיקון מס' 20)**

בתוקף סמכותי לפי סעיף 1א לצו בדבר ניהול מועצות אזוריות (יהודה והשומרון) (מס' 783),  
התשל"ט-1979 (להלן - הצו), הנני מתקין תקנות אלה:

	<b>תיקון התוספת</b>
<p>1. א. בתוספת לצו (להלן – התוספת), במקום פסקה ג',:</p> <p>(1) אחרי "1. אדורה", יבוא: "2. אשכולות"</p> <p>(2) הישובים המסומנים 2 עד 9 יסומנו 3 עד 10 בהתאמה.</p> <p>(3) אחרי "10. פני חבר", יבוא: "11. שמעה".</p> <p>(4) הישוב המסומן 10 יסומן 12.</p>	
<p>ב. בפסקה ה' לתוספת:</p> <p>(1) אחרי "21. נעלה", יבוא "22. עופרים".</p> <p>(2) הישובים ששמותיהם מסומנים 22 עד 28, יסומנו 23 עד 29 בהתאמה.</p>	
<p>ג. תחום הישובים הנזכרים לעיל הוא השטח המתוחם בקו שחור במפות המהוות חלק בלתי נפרד מתקנות אלה והחתומות בידי מפקד כוחות צה"ל באזור.</p>	
<p>2. המפות תופקדנה לעיון הציבור במשרד ראש ענף תשתית במנהל האזרחי לאזור יהודה והשומרון.</p>	<b>הפקת מפות</b>
<p>3. תחילת תוקפן של תקנות אלה ביום חתימתן.</p>	<b>תחילת תוקף</b>
<p>4. תקנות אלה תיקראנה: "תקנות המועצות אזוריות (תיקון התוספת) (תיקון מס' 20) (יהודה ושומרון), התשנ"ב - 1992".</p>	<b>השם</b>

	<b>התשנ"ב</b>	<b>ז' בתמוז</b>
דני יתום,	1992	8 ביולי
אלוף מפקד כוחות צה"ל באזור יהודה והשומרון		

## جيش الدفاع الاسرائيلي

امر بشأن إدارة مجالس اقليمية (يهودا والسامرة) (رقم 783) , 1979-5739

أنظمة بشأن إدارة مجالس اقليمية (تعديل الذيل) (تعديل رقم 20)

وفقاً لصلاحياتي حسب المادة 1أ من الامر بشأن ادارة مجالس اقليميه (يهودا والسامرة) (783)، 5739-1979 (فيما يلي: "الامر")، فانني اسن هذه الأنظمة:

تعديل الذيل 1. أ. في ذيل الامر (فيما يلي-الذيل)،بديل الفقرة ج:

(1) بعد "1. ادورا"، يأتي: "2. اشكولوت"

(2) المستوطنات المرقمة 2 حتى 9 ترقم 3 حتى 10 بالتناسق.

(3) بعد "10. فني حيفر"، يأتي: "11. شمعة"

(4) المستوطنة المرقمة 10 ترقم 12.

ب. في الفقرة هـ من الذيل:

(1) بعد "21. نعلي"، يأتي: "22. عوفريم"

(2) المستوطنات التي اسمائها مرقمة 22 حتى 28، ترقم 23 حتى 29 بالتناسق.

ج. منطقة نفوذ المستوطنات المذكورة أعلاه هي المنطقة المحددة بخط اسود على الخرائط التي تشكل جزء لا يتجزأ من هذه الأنظمة والموقعة بتوقيع قائد قوات جيش الدفاع الإسرائيلي في المنطقة.


ايداع الخريطة 2. تودع الخرائط لاطلاع الجمهور في مكتب رئيس فرع البنية التحتية في الإدارة المدنية لمنطقة يهودا والسامرة.

بدء سريان 3. بدء سريان هذه الأنظمة في يوم توقيعها.

الاسم 4. تسمى هذه الأنظمة: "أنظمة المجالس الإقليمية (تعديل الذيل) (تعديل رقم 20) (يهودا والسامرة) ، 1992-5752.

7	تموز	5752	داني ياتوم،	ألوف
8	تموز	1992	قائد قوات جيش الدفاع لإسرائيلي	بمنطقة يهودا والسامرة

צו בדבר זיהול מוצעות אזוריות (יחידה ומסלול)  
 (מס' 783). המסל"ם - 1979  
 תקנות בדבר מוצעות אזוריות (תיקון מס' 150) (תיקון מס' 150)  
 מסמך היסודי מסמך



147 148 149 150 151 152 153 154 155  
 1:10000  
 1992

g

## צבא הגנה לישראל

צו בדבר ניהול מועצות אזוריות (יהודה והשומרון) (מס' 783), התשל"ט-1979

**תקנות המועצות האזוריות (תיקון התוספת – הוספת היישוב "שני") (תיקון מס' 34), (יהודה והשומרון) התשע"ז - 2017**

בתוקף סמכותי לפי סעיף 1א לצו בדבר ניהול מועצות אזוריות (יהודה והשומרון) (מס' 783), התשל"ט-1979 (להלן: "הצו"), הנני מתקין תקנות אלה:

<b>1.</b>	<p style="text-align: center;">בתוספת לצו, בפסקה ג' :</p> <p style="text-align: center;">א. אחרי "13. שמעה", יבוא "14. שני";</p> <p style="text-align: center;">ב. הישוב המסומן "14. תלם" יסומן 15.</p>	<b>תיקון התוספת</b>												
<b>2.</b>	<p style="text-align: center;">תחום היישוב "שני" הוא השטח הצבוע בצבע כחול הנושא את שם היישוב במפה המצורפת לתקנות אלה.</p>	<b>הוספת מפה</b>												
<b>3.</b>	<p style="text-align: center;">המפה מופקדת לעיון הציבור במקומות הבאים:</p> <p style="text-align: center;">א. משרד ראש תחום תשתית במנהל האזרחי לאזור יהודה והשומרון.</p> <p style="text-align: center;">ב. משרד הממונה כמשמעותו בתקנון המועצות המקומיות (יהודה והשומרון) התשמ"א-1981.</p> <p style="text-align: center;">ג. משרד המועצה האזורית הר חברון.</p>	<b>הפקדת מפה</b>												
<b>3.</b>	<p style="text-align: center;">תחילת תוקפן של תקנות אלה ביום חתימתן.</p>	<b>תחילת תוקף</b>												
<b>4.</b>	<p style="text-align: center;">תקנות אלה תיקראנה: "תקנות המועצות האזוריות (תיקון התוספת – הוספת היישוב "שני") (תיקון מס' 34) (יהודה והשומרון), התשע"ז-2017"</p>	<b>השם</b>												
<table style="width: 100%; border: none;"> <tr> <td style="width: 30%;"></td> <td style="width: 30%; text-align: center;"><b>רוני נומה,</b></td> <td style="width: 40%;"></td> </tr> <tr> <td style="text-align: center;"><b>אלוף</b></td> <td style="text-align: center;"><b>מפקד</b></td> <td style="text-align: center;"><b>י"ב בשבט התשע"ז</b></td> </tr> <tr> <td style="text-align: center;"><b>צה"ל</b></td> <td style="text-align: center;"><b>כוחות</b></td> <td></td> </tr> <tr> <td style="text-align: center;"><b>והשומרון</b></td> <td style="text-align: center;"><b>באזור יהודה</b></td> <td style="text-align: center;"><b>8 בפברואר 2017</b></td> </tr> </table>				<b>רוני נומה,</b>		<b>אלוף</b>	<b>מפקד</b>	<b>י"ב בשבט התשע"ז</b>	<b>צה"ל</b>	<b>כוחות</b>		<b>והשומרון</b>	<b>באזור יהודה</b>	<b>8 בפברואר 2017</b>
	<b>רוני נומה,</b>													
<b>אלוף</b>	<b>מפקד</b>	<b>י"ב בשבט התשע"ז</b>												
<b>צה"ל</b>	<b>כוחות</b>													
<b>והשומרון</b>	<b>באזור יהודה</b>	<b>8 בפברואר 2017</b>												



## جيش الدفاع الاسرائيلي

امر بشأن إدارة مجالس اقليمية (يهودا والسامرة) (رقم 783) , 1979-5739

أنظمة المجالس الإقليمية (تعديل الذيل-إضافة مستوطنة "شني") (تعديل رقم 34)  
(يهودا والسامرة) , 2017-5777


وفقاً لصلاحياتي حسب المادة 1أ من الامر بشأن اداره مجالس اقليميه (يهودا والسامرة) (783)، 5739-1979 (فيما يلي: "الامر")، فإني اسن هذه الأنظمة:

1. تعديل الذيل  
في ذيل الامر، الفقرة ج:  
(أ) بعد "13. شمعة"، يأتي: "14. شني"؛  
(ب) المستوطنة المرقمة " 14. تيلم" ترقيم ب-15.
2. إضافة خريطة  
منطقة نفوذ مستوطنة "شني" هي المساحة الملونة باللون الأزرق والتي تحمل اسم المستوطنة على الخريطة المرفقة لهذه الأنظمة.
3. ايداع الخريطة  
تودع الخريطة لاطلاع الجمهور في الأماكن التالية:  
(أ) مكتب رئيس فرع البنية التحتية في الإدارة المدنية لمنطقة يهودا والسامرة.  
(ب) مكتب المسؤول كمفهومه بقانون أساسي المجالس المحلية (يهودا والسامرة) 1981-5741.  
(ج) مكتب المجلس الإقليمي هار حفرون.
4. بدء سريان  
بدء سريان هذه الأنظمة في يوم توقيعها.
5. الاسم  
تسمى هذه الأنظمة: "أنظمة المجالس الإقليمية (تعديل الذيل-إضافة مستوطنة "شني") (تعديل رقم 34) (يهودا والسامرة) , 2017-5777.

12	شباط	5777	روني نومة،	ألوف
8	شباط	2017	قائد قوات جيش الدفاع لإسرائيلي	بمنطقة يهودا والسامرة



צבא הגנה לישראל  
 או בדרג ניהול מונעות אוריות (להודעה ושומרון)  
 (מס' 783), התשל"ט - 1979  
 מפת הישוב שני





## צ ב א ה ג נ ה ל י ש ר א ל

**צו בדבר ניהול מועצות אזוריות (יהודה והשומרון) (מס' 783), התשל"ט-1979**

**תקנות בדבר ניהול מועצות אזוריות (תחום הישוב שערי תקווה) (שומרון)**

בתוקף סמכותי לפי סעיף 1א לצו בדבר ניהול מועצות אזוריות (יהודה והשומרון) (מס' 783), התשל"ט-1979 (להלן – הצו), הנני מתקין תקנות אלה:

- |   |                    |
|---|--------------------|
| <p>1. תחום הישוב שערי תקווה הוא השטח המתוחם בקו במפה המהווה חלק בלתי נפרד מתקנות אלה והחתומה בידי מפקד כוחות צה"ל באזור (להלן – המפה),</p>  | <b>תחום היישוב</b> |
| <p>2. המפה מופקדת לעיון במקומות הבאים:</p> <p>א. משרד ראש ענף תשתית במנהל האזרחי לאזור יהודה והשומרון.</p> <p>ב. משרד הממונה כמשמעותו בתקנון המועצות האזוריות (יהודה והשומרון), התשל"ט – 1979.</p> <p>ג. משרד המועצה האזורית שומרון.</p> <p>ד. משרד הועד המקומי שערי תקווה.</p> | <b>הפקדת מפה</b>   |
| <p>3. כל מפת תיחום של הישוב שערי תקווה שהוצאה לפני תחילתן של תקנות אלה – בטלה.</p>  | <b>ביטול מפה</b>   |
| <p>4. תחילת תוקפן של תקנות אלה ביום חתימתן.</p>   | <b>תחולה</b>       |
| <p>5. תקנות אלה תיקראנה: "תקנות בדבר מועצות אזוריות (תחום הישוב שערי תקווה) (שומרון), התשנ"ז-1997"</p>  | <b>השם</b>         |

	התשנ"ז	י בסיוון
עוזי דיין,	1997	15 יוני
אלוף מפקד כוחות צה"ל באזור יהודה והשומרון		

## جيش الدفاع الاسرائيلي

امر بشأن إدارة مجالس اقليمية (يهودا والسامرة) (رقم 783), 1979-5739

الأنظمة بشأن مجالس اقليميه (منطقة نفوذ مستوطنة شعري تكفا) (السامرة)

وفقاً لصلاحيتي حسب المادة 1أ من الامر بشأن اداره مجالس اقليميه (يهودا والسامرة) (783)، 5739-1979، فانني اسن هذه الأنظمة:

**1. منطقة نفوذ المستوطنة** منطقة نفوذ مستوطنة شعري تكفا هي المساحة المحددة بخط على الخريطة التي تشكل جزءاً لا يتجزأ من هذه الأنظمة والموقعة على يد قائد قوات جيش الدفاع الإسرائيلي في المنطقة (فيما يلي-الخريطة).

**2. ايداع الخريطة** تودع الخريطة لاطلاع الجمهور في الاماكن التالية:

(أ) مكتب رئيس فرع البنية التحتية في الإدارة المدنية لمنطقة يهودا والسامرة.

(ب) مكتب المسؤول كمفهومه بقانون أساسي المجالس الاقليميه (يهودا والسامرة) 1979-5739.

(ج) مكتب المجلس الاقليمي السامرة.

(د) مكتب اللجنة المحلية شعري تكفا.

**3. الغاء خريطة** تلغى بهذا كل خريطة التي تحدد منطقة نفوذ مستوطنة شعري تكفا والتي أصدرت قبل بدء سريان هذه الانظمة.

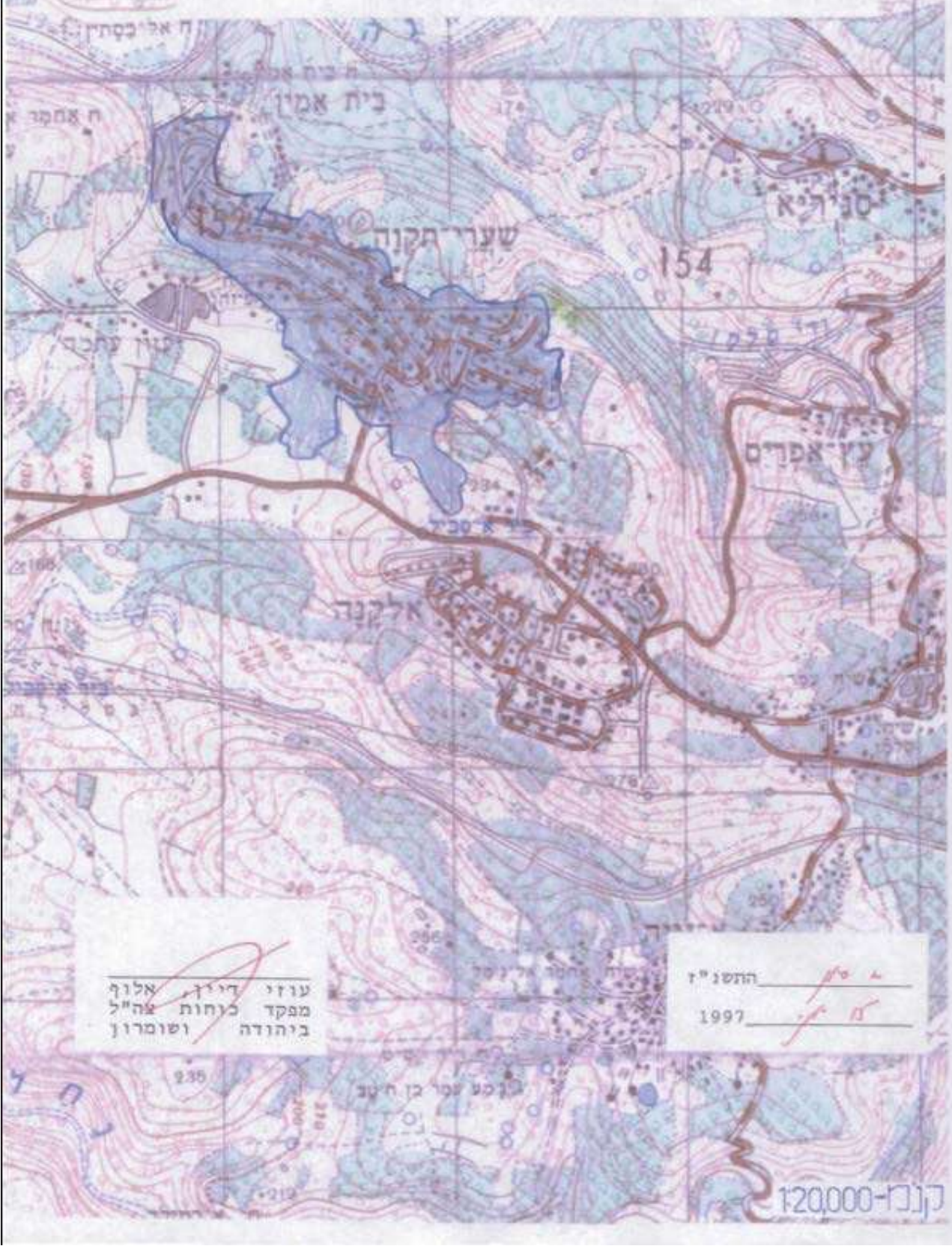
**4. بدء سريان** بدء سريان هذه الأنظمة في يوم توقيعها.

**5. الاسم** تسمى هذه الأنظمة: "أنظمة بشأن ادارة مجالس اقليميه (منطقة نفوذ مستوطنه شعري تكفا) (السامرة)، 1997-5757".

عوزي ديان، أوف	5757	10	سيفان
قائد قوات جيش الدفاع لإسرائيلي	1997	15	كانون ثاني
بمنطقة يهودا والسامرة			



צבא הגנה לישראל  
 צו בדבר ניהול מועצות אזוריות (יהודה ושומרון)  
 מס' 783 התשל"ט 1979  
 מפת הישוב שערי-תקווה (תיקון)



עוזי דיין, אלוף  
 מפקד כוחות צה"ל  
 ביהודה ושומרון

התשנ"ז \_\_\_\_\_  
 1997 \_\_\_\_\_

קנה-כ"120,000

## צבא הגנה לישראל

**צו בדבר ניהול מועצות אזוריות (יהודה והשומרון) (מס' 783), התשל"ט-1979**

**תקנות בדבר ניהול מועצות אזוריות (תחום הישוב שערי תקוה - תיקון גבולות) (שומרון)**

בתוקף סמכותי לפי סעיף 1א לצו בדבר ניהול מועצות אזוריות (יהודה והשומרון) (מס' 783),  
התשל"ט-1979, הנני מתקין תקנות אלה:

- |  |           |                    |   |  |  |  |  |  |  |
|--|-----------|--------------------|---|--|--|--|--|--|--|
|  |           |                    |   |  |  |  |  |  |  |
|  | <b>1.</b> | <b>תחום היישוב</b> | א. השטחים המתוחמים בצבע אדום במפה המהווה חלק בלתי נפקד מתקנות אלה והחתומה על ידי (להלן: "המפה"), יתווספו לתחום היישוב שערי תקווה והשטחים המתוחמים בצבע צהוב במפה ייגרעו מתחום היישוב; |  |  |  |  |  |  |
|  |           |                    | ב. למען הסר ספק, הנני קובע כי מיקומו של תחום הישוב ייקבע בהתאם לקווי האורך וקווי הרוחב המסומנים במפה.   |  |  |  |  |  |  |
|  | <b>2.</b> | <b>פרסום</b>       | העתקים מתקנות אלה ומהמפה יופקדו לעיונו של כל אדם בשעות העבודה הרגילות של המשרדים הבאים:   |  |  |  |  |  |  |
|  |           |                    | א. משרד ראש תחום תשתית במנהל האזרחי לאזור יהודה והשומרון;   |  |  |  |  |  |  |
|  |           |                    | ב. משרד הממונה כמשמעותו בתקנון המועצות האזוריות (יהודה והשומרון), התשל"ט - 1979;  |  |  |  |  |  |  |
|  |           |                    | ג. משרד המועצה האזורית שומרון.  |  |  |  |  |  |  |
|  |           |                    | ד. משרד הוועדה המקומי שערי תקוה.  |  |  |  |  |  |  |
|  | <b>3.</b> | <b>תחולה</b>       | תחילת תוקפן של תקנות אלה ביום חתימתן.   |  |  |  |  |  |  |
|  | <b>4.</b> | <b>השם</b>         | תקנות אלה תיקראנה: "תקנות בדבר ניהול מועצות אזוריות (תחום הישוב שערי תקווה - תיקון מפה) (שומרון), התשע"ג-2012"  |  |  |  |  |  |  |

	<b>ו'</b>	<b>בטבת</b>	<b>התשע"ג</b>	<b>ניצן אלון,</b>	<b>אלוף</b>				
				<b>מפקד</b>	<b>כוחות</b>	<b>צה"ל</b>			
	<b>19</b>	<b>בדצמבר</b>	<b>2012</b>	<b>באזור</b>	<b>יהודה</b>	<b>והשומרון</b>			

## جيش الدفاع الاسرائيلي

امر بشأن إدارة مجالس اقليمية (يهودا والسامرة) (رقم 783), 1979-5739

الأنظمة بشأن إدارة مجالس اقليميه (منطقة نفوذ مستوطنة شعري تكفا-تعديل حدود) (السامرة)

وفقاً لصلاحيتي حسب المادة 1أ من الامر بشأن اداره مجالس اقليميه (يهودا والسامرة) (783)، 5739-1979، وباقي صلاحياتي حسب أي قانون، فاني اسن هذه الأنظمة:

**منطقة نفوذ 1. (أ)** المساحات المحددة باللون الاحمر على الخريطة التي تشكل جزءاً لا يتجزأ من هذه الأنظمة والموقعة بتوقيعي (فيما يلي: "الخريطة")، تضاف لمنطقة نفوذ مستوطنة شعري تكفا وتقلص المساحات المحدد باللون الأصفر من منطقة نفوذ المستوطنة؛

**(ب)** لإزالة الشك، أقر بهذا ان منطقة نفوذ المستوطنة تحدد وفق خطوط الطول وخطوط العرض المبينة على الخريطة.

**نشر 2.** تودع نسخ من هذه الأنظمة وخريطة الأنظمة لاطلاع أي شخص، خلال ساعات الدوام العادية، في المكاتب التالية:

**(أ)** مكتب رئيس فرع البنية التحتية في الإدارة المدنية لمنطقة يهودا والسامرة.

**(ب)** مكتب المسؤول كمفهومه بقانون اساسي المجالس الاقليمية (يهودا والسامرة) 1979-5739.

**(ج)** مكتب المجلس الاقليمي السامرة.

**(د)** مكتب اللجنة المحلية شعري تكفا.

**بدء سريان 3.** بدء سريان هذه الانظمة في يوم توقيعها.

**الاسم 4.** تسمى هذه الأنظمة: "أنظمة بشأن ادارة مجالس اقليميه (منطقة نفوذ مستوطنه شعري تكفا -تعديل خريطة) (السامرة) , 2012-5773".

6	تبات	5773	نيتسان ألون, ألوف
19	كانون اول	2012	قائد قوات جيش الدفاع لإسرائيلي بمنطقة يهودا والسامرة



אגף הנגה לישראל  
 עו בדים ניקול מונטנות אונריות לימורית נשומרין  
 (מס' 783), יחזשיליט - 1979  
 ממת הישור שערר חקיקה (תיקון גבולות)



מקרא:  
 - צבע ירוק - אזורי חקלאות  
 - צבע אדום - אזורי מגורים

נגה  
 אגף הנגה לישראל  
 יחזשיליט - 1979  
 ממת הישור שערר חקיקה (תיקון גבולות)

אגף הנגה לישראל  
 יחזשיליט - 1979  
 ממת הישור שערר חקיקה (תיקון גבולות)



## צבא הגנה לישראל

**צו בדבר ניהול מועצות אזוריות (יהודה והשומרון) (מס' 783), התשל"ט-1979**

**תקנות בדבר ניהול מועצות אזוריות (תחום הישוב שקד)(שומרון)**

בתוקף סמכותי לפי סעיף 1א לצו בדבר ניהול מועצות אזוריות (יהודה והשומרון) (מס' 783), התשל"ט-1979, הנני מתקין תקנות אלה:

- |   |                    |
|---|--------------------|
| <p>1. הישוב שקד הוא השטח המתוחם בקו במפה המהווה חלק בלתי נפרד מתקנות אלה והחתומה בידי מפקד כוחות צה"ל באזור (להלן - המפה),</p>  | <b>תחום היישוב</b> |
| <p>2. המפה מופקדת לעיון במקומות הבאים:</p> <p>א. משרד ראש תחום תשתית במנהל האזרחי לאזור יהודה והשומרון.</p> <p>ב. משרד הממונה כמשמעותו בתקנון המועצות האזוריות (יהודה והשומרון), התשל"ט-1979.</p> <p>ג. משרד המועצה האזורית שומרון.</p> <p>ד. משרד הוועדה המקומי שקד.</p> | <b>הפקדת מפה</b>   |
| <p>3. כל מפת תיחום של הישוב שקד שהוצאה לפני תחילתן של תקנות אלה - בטלה.</p>   | <b>ביטול מפה</b>   |
| <p>4. תחילת תוקפן של תקנות אלה ביום חתימתן.</p>   | <b>תחולה</b>       |
| <p>5. תקנות אלה תיקראנה: "תקנות בדבר ניהול מועצות אזוריות (תחום הישוב שקד) (שומרון), התשנ"ח-1998"</p>   | <b>השם</b>         |

	<b>התשנ"ח</b>	<b>בטבת</b>	<b>כג</b>
עוזי דיין, אלוף	1998	ינואר	21
מפקד כוחות צה"ל באזור יהודה והשומרון			

## جيش الدفاع الاسرائيلي

امر بشأن إدارة مجالس اقليمية (يهودا والسامرة) (رقم 783), 1979-5739

الأنظمة بشأن مجالس اقليميه (منطقة نفوذ مستوطنة شكيد) (السامرة)

وفقاً لصلاحيتي حسب المادة 1أ من الامر بشأن اداره مجالس اقليميه (يهودا والسامرة) (783)، 5739-1979، فانني اسن هذه الأنظمة:

**1. منطقة نفوذ المستوطنة** منطقة نفوذ مستوطنة شكيد هي المساحة المحددة بخط على الخريطة التي تشكل جزءاً لا يتجزأ من هذه الأنظمة والموقعة على يد قائد قوات جيش الدفاع الإسرائيلي في المنطقة (فيما يلي-الخريطة).

**2. ايداع الخريطة** تودع الخريطة لاطلاع الجمهور في الامكن التالية:

(أ) مكتب رئيس فرع البنية التحتية في الإدارة المدنية لمنطقة يهودا والسامرة.

(ب) مكتب المسؤول كمفهومه بقانون أساسي المجالس الاقليميه (يهودا والسامرة) 1979-5739.

(ج) مكتب المجلس الاقليمي السامرة.

(د) مكتب اللجنة المحلية شكيد.

**3. الغاء خريطة** تلغى بهذا كل خريطة التي تحدد منطقة نفوذ مستوطنة شكيد والتي أصدرت قبل بدء سريان هذه الانظمة.

**4. بدء سريان** بدء سريان هذه الأنظمة في يوم توقيعها.

**5. الاسم** تسمى هذه الأنظمة: "أنظمة بشأن ادارة مجالس اقليميه (منطقة نفوذ مستوطنه شكيد) (السامرة), 1998-5758".

عوزي ديان، ألوف	5758	تبات	23
قائد قوات جيش الدفاع لإسرائيلي	1998	كانون ثاني	21
بمنطقة يهودا والسامرة			



## צבא הגנה לישראל

צו בדבר ניהול מועצות אזוריות (יהודה והשומרון) (מס' 783), התשל"ט-1979

תקנות בדבר מועצות אזוריות (תחום היישוב תומר) (ערבות הירדן)

בתוקף סמכותי לפי סעיף 1א לצו בדבר ניהול מועצות אזוריות (יהודה והשומרון) (מס' 783), התשל"ט-1979 (להלן – הצו), הנני מתקין תקנות אלה:

- |   |                           |
|---|---------------------------|
| <p>1. תחום היישוב תומר הוא השטח המתוחם בקו במפה המהווה חלק בלתי נפרד מתקנות אלה והחתומה בידי מפקד כוחות צה"ל באזור (להלן - המפה).</p>   | <p><b>תחום היישוב</b></p> |
| <p>2. המפה מופקדת לעיון הציבור במקומות הבאים:</p> <p>א. משרד ראש ענף תשתית במנהל האזרחי לאזור יהודה והשומרון.</p> <p>ב. משרד הממונה כמשמעותו בתקנון המועצות האזוריות (יהודה והשומרון), התשל"ט-1979.</p> <p>ג. משרד המועצה האזורית ערבות הירדן.</p> <p>ד. משרד הועד המקומי תומר.</p> | <p><b>הפקדת מפה</b></p>   |
| <p>3. כל מפת תיחום של היישוב תמר שהוצאה לפני תחילתן של תקנות אלה - בטלה.</p>  | <p><b>ביטול מפה</b></p>   |
| <p>4. תחילת תוקפן של תקנות אלה ביום חתימתן.</p>   | <p><b>תחילה</b></p>       |
| <p>5. תקנות אלה תיקראנה: "תקנות בדבר מועצות אזוריות (תחום היישוב תומר)(ערבות הירדן), התשנ"ז-1997"</p>   | <p><b>השם</b></p>         |

כ"ד באב התשנ"ז

27 באוגוסט 1997

עוזי דיין, אלוף  
מפקד כוחות צה"ל  
באזור יהודה והשומרון



## جيش الدفاع الاسرائيلي

امر بشأن إدارة مجالس اقليمية (يهودا والسامرة) (رقم 783)، 1979-5739

الأنظمة بشأن مجالس اقليميه (منطقة نفوذ مستوطنة تومر) (عرفوت هيردن)

وفقاً لصلاحياتي حسب المادة 1أ من الامر بشأن اداره مجالس اقليميه (يهودا والسامرة) (783)، 5739-1979، فانني اسن هذه الأنظمة:

**1. منطقة نفوذ المستوطنة** منطقة نفوذ مستوطنة تومر هي المساحة المحددة بخط على الخريطة التي تشكل جزءاً لا يتجزأ من هذه الأنظمة والموقعة على يد قائد قوات جيش الدفاع الإسرائيلي في المنطقة (فيما يلي: "الخريطة").

**2. ايداع الخريطة** تودع الخريطة لاطلاع الجمهور في الاماكن التالية:

(أ) مكتب رئيس فرع البنية التحتية في الإدارة المدنية لمنطقة يهودا والسامرة.

(ب) مكتب المسؤول كمفهومه بقانون اساسي المجالس الاقليميه (يهودا والسامرة) 1979-5739.

(ج) مكتب المجلس الاقليمي عرفوت هيردن.

(د) مكتب اللجنة المحلية تومر.

**3. الغاء خريطة** تلغى بهذا كل خريطة التي تحدد منطقة نفوذ مستوطنة تومر والتي أصدرت قبل موعد بدء سريان هذه الأنظمة.

**4. بدء سريان** بدء سريان هذه الأنظمة في يوم توقيعها.

**5. الاسم** تسمى هذه الأنظمة: "أنظمة بشأن ادارة مجالس اقليميه (منطقة نفوذ مستوطنه تومر) (عرفوت هيردن)، 1979-5757".

عوزي ديان، أوف	5747	آب	24
قائد قوات جيش الدفاع لإسرائيلي	1997	آب	27
بمنطقة يهودا والسامرة			

צבא הגנה לישראל

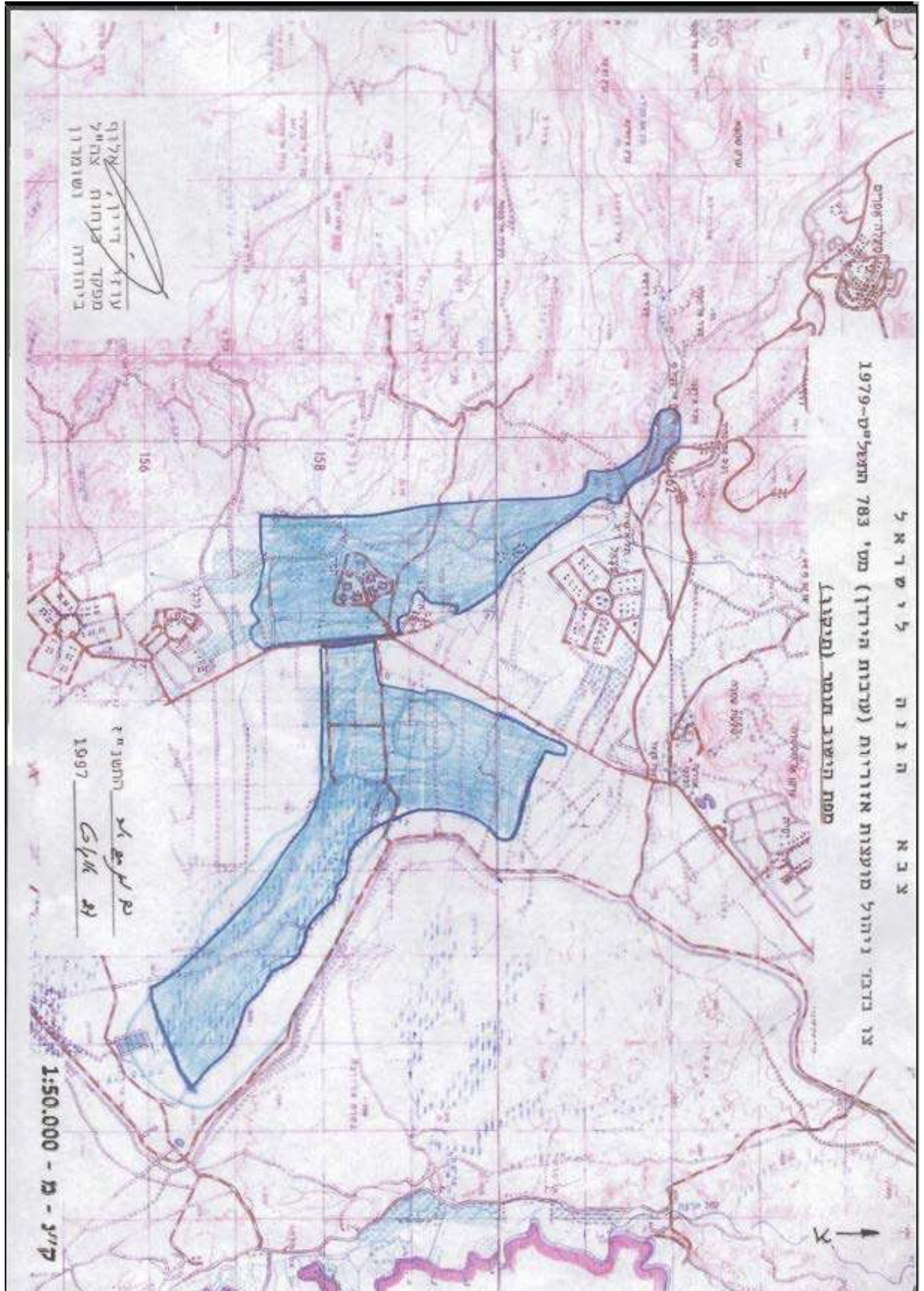
אז בודד ויהול מפענות אזורים (עדות היידן) מט' 783 תשע"ט-1979  
מפת הישוב חמט (תיעוב)



מפת הישוב חמט  
מסלול הישוב  
מסלול המגורים  
מסלול המגורים  
מסלול המגורים  
מסלול המגורים

מאת: ד"ר יעקב גל  
תאריך: 1997

1:50,000 - מ - כ"א



## צבא הגנה לישראל

צו בדבר ניהול מועצות אזרחיות (יהודה והשומרון) (מס' 783), התשל"ט-  
1979

תקנות בדבר ניהול מועצות אזרחיות (תיקון התוספת) (תיקון מס' 18)

בתוקף סמכותי לפי סעיף 1א לצו בדבר ניהול מועצות אזרחיות (יהודה והשומרון) (מס' 783),  
התשל"ט-1979 (להלן - הצו), הנני מתקין תקנות אלה:

- תיקון התוספת**
1. א. בתוספת לצו (להלן – התוספת), במקום פסקה ב', יבוא:
- |                 |                   |
|-----------------|-------------------|
| (1) אלון שבות   | (8) מגדל עוז ;    |
| (2) אלעזר ;     | (9) מעלה עמוס ;   |
| (3) אספר ;      | (10) נווה דניאל ; |
| (4) בת עין ;    | (11) נוקדים ;     |
| (5) הר גילה ;   | (12) קדר ;        |
| (6) כפר עציון ; | (13) ראש צורים ;  |
| (7) כרמי צור ;  | (14) תקוע ;       |
- ב. במקום פסקה ג' לתוספת, יבוא :
- |             |                   |
|-------------|-------------------|
| (1) אדורה ; | (6) מצודת יהודה ; |
| (2) חגי ;   | (7) סוסיה ;       |
| (3) סנא ;   | (8) עתניאל ;      |
| (4) כרמל ;  | (9) פני חבר ;     |
| (5) מעון ;  | (10) תלם ;        |
- ג. תחום היישובים ששמותיהם רשומים בסעיפים קטנים (א) ו-(ב) הוא השטח המסומן בקו שחור הנושא את שם היישוב במפות המהוות חלק בלתי נפרד מתקנות אלה והחתומות בידי מפקד כוחות צה"ל באזור, והמבטלות כל תיחום קודם של היישובים שהוזכרו.
- ד. בפסקה ו' לתוספת:
- (1) במקום "3. בית אב"א", יבוא:
- "4. ברקן", והיישוב המסומן 4, יסומן 3.
- (2) תחום היישובים ששמותיהם מסומנים 1 עד 19, 21, 24 עד 27, ו-29 הוא השטח המתוחם בקו שחור הנושא את שם היישוב במפות. התיחום במפות מבטל כל תיחום קודם של היישובים שהוזכרו לעיל בסעיף זה.
- הפקדת מפות**
2. המפות תופקדנה לעיון הציבור במשרד ראש ענף שתית במנהל האזרחי לאזור יהודה ושומרון.
- תחילת תוקף**
3. תחילת תוקפן של תקנות אלה ביום חתימתן.

**השם** 4. תקנות אלה תיקראנה: "תקנות המועצות אזוריות (תיקון התוספת)  
(תיקון מס' 18) (יהודה ושומרון), התשנ"ב - 1992".

אלוף	דני יתום,	התשנ"ב	כ"ט בסיוון
צה"ל	מפקד כוחות	1992	30 ביוני
והשומרון	באזור יהודה		



## جيش الدفاع الاسرائيلي

امر بشأن إدارة مجالس اقليمية (يهودا والسامرة) (رقم 783), 1979-5739

الأنظمة بشأن مجالس اقليميه (تعديل الذيل) (تعديل رقم 18)

وفقاً لصلاحيتي حسب المادة 1أ من الامر بشأن اداره مجالس اقليميه (يهودا والسامرة) (783)، 5739-1979 (فيما يلي-الامر)، فانني اسن هذه الأنظمة:

تعديل الذيل 1. (أ) في ذيل الامر (فيما يلي-الذيل)، بدل الفقرة ب، يأتي:	
(1) اللون شفوت؛	(8) مجدال عوز؛
(2) العزار؛	(9) معلي عاموس؛
(3) اسفر؛	(10) نفي دنيل؛
(4) بت عاتين؛	(11) نوكديم؛
(5) هار جيلو؛	(12) كيدار؛
(6) كفار عصيون؛	(13) روش تصوريم؛
(7) كرمي تصور؛	(14) تكوع.

(ب) بدل الفقرة ج من الذيل يأتي:

(1) أدورا؛	(6) متصودات يهودا؛
(2) حجاي؛	(7) سوسيا؛
(3) سنا؛	(8) عتنيئيل؛
(4) كرمل؛	(9) فني حيفر؛
(5) معون؛	(10) تيلم.

(ج) منطقة نفوذ المستوطنات المدونة في الفقرة (أ) و-(ب) هي المنطقة المحددة على الخرائط بخط باللون الأسود التي تحمل اسم المستوطنة والتي تعتبر جزء لا يتجزأ من هذا الأنظمة والموقعة بتوقيع قائد قوات جيش الدفاع الإسرائيلي في المنطقة، والتي تلغي كل منطقة نفوذ سابقة للمستوطنات.

(د) في الفقرة (و) من الذيل:

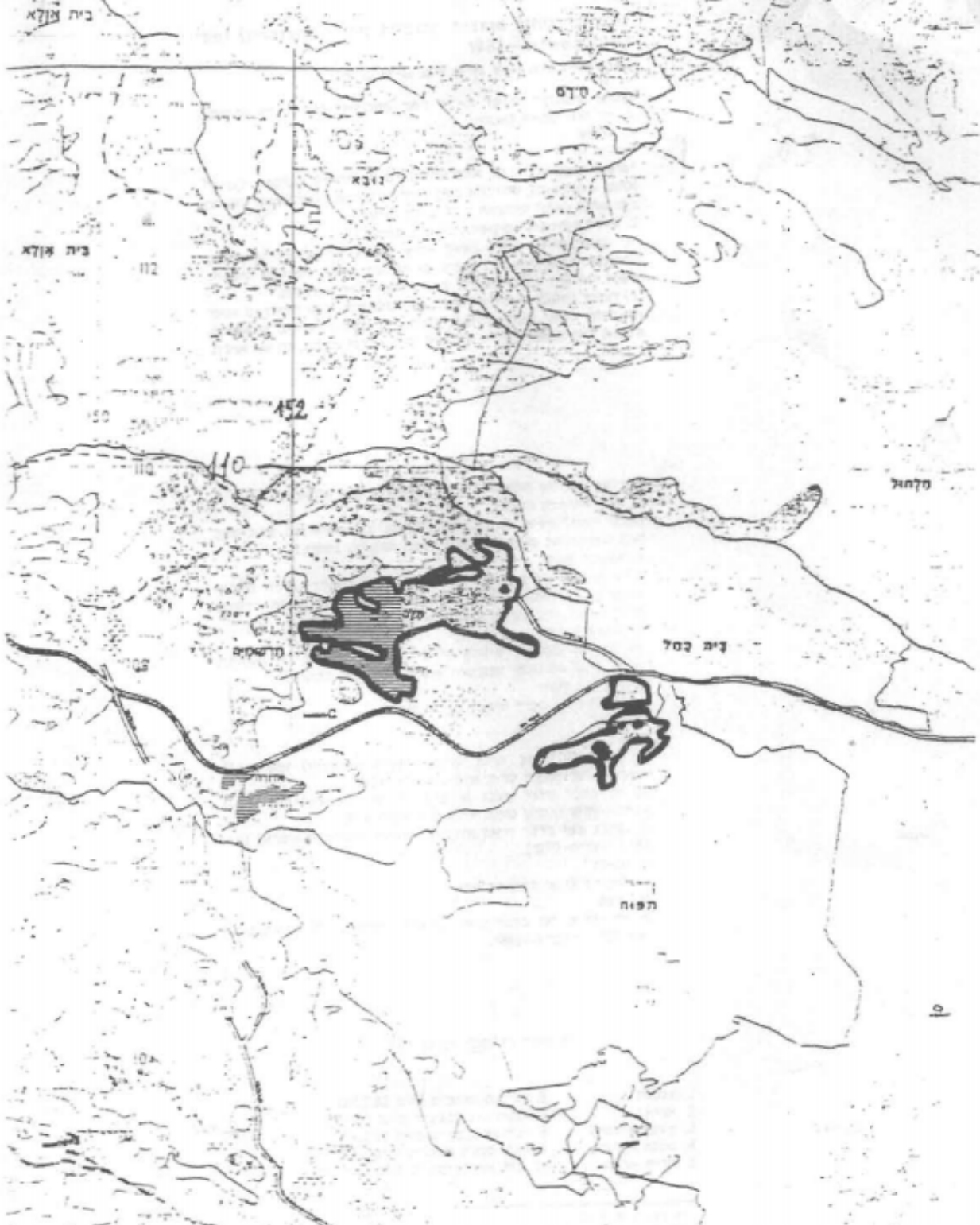
- (1) بدل الكلمات "3. بيت أبا، يأتي: "4. بركان"، والمستوطنة المرقمة 4، ترقم ب-3.
- (2) منطقة نفوذ المستوطنات التي اسمائها مرقمة من 1-19, 21, 24-27 و-29 هي المنطقة المحددة على الخرائط بخط باللون الأسود التي تحمل اسم المستوطنة، تحديد النفوذ على الخرائط يلغي كل تحديد سابق للمستوطنات التي ذكرت أعلاه في هذه المادة.

2. نشر تودع الخرائط لاطلاع الجمهور في مكتب رئيس فرع البنية التحتية في الإدارة المدنية لمنطقة يهودا والسامرة.

3. بدء سريان هذه الأنظمة في يوم توقيعها.
4. الاسم  
تسمى هذه الأنظمة: "أنظمة المجالس الإقليمية (تعديل الذيل) (تعديل رقم 18) (يهودا والسامرة) , 5752-1992".

داني ياتوم, ألوف	5752	سيفان	29
قائد قوات جيش الدفاع لإسرائيلي	1992	حزيران	30
بمنطقة يهودا والسامرة			

מפת הישוב תלם



דני יתום אל  
 מפקד, כוחות צה"ל  
 באזור יג'רדה ושומר

החשוב	26 ס"מ
1992	30 ג'ון

## צבא הגנה לישראל

צו בדבר ניהול מועצות אזוריות (יהודה והשומרון) (מס' 783), התשל"ט-  
1979

תקנות בדבר ניהול מועצות אזוריות (תחום היישוב תלם – תיקון גבולות) (מועצה אזורית  
הר חברון) התשע"ה - 2015

בתוקף סמכותי לפי סעיף 1א לצו בדבר ניהול מועצות אזוריות (יהודה והשומרון) (מס' 783),  
התשל"ט-1979, וייתר סמכויותיי על פי כל דין, הנני מתקין תקנות אלה:

- תחום יישוב**
1. א. השטחים המסומנים בצבע אדום במפה, המהווה חלק בלתי נפרד מתקנות אלה והחתומה על ידי (להלן: "המפה") יתווספו לתחום הקיים של היישוב תלם (להלן: "היישוב"); השטחים המסומנים בצבע צהוב ייגרעו מתחום היישוב הקיים.
- ב. למען הסר ספק, הנני קובע כי מיקומו של תחום היישוב ייקבע בהתאם לקווי האורך וקווי הרוחב המסומנים במפה.
- פרסום**
2. העתקים מתקנות אלה ומהמפה יופקדו לעיונו של כל אדם בשעות העבודה הרגילות של המשרדים הבאים:
- א. משרד ראש תחום תשתית במנהל האזרחי לאזור יהודה והשומרון;
- ב. משרד הממונה כמשמעותו בתקנון המועצות המקומיות (יהודה והשומרון), התשמ"א - 1981;
- ג. במשרדי המועצה האזורית הר חברון;
- ד. משרד הועד המקומי תלם.
- תחולה**
3. תחילת תוקפן של תקנות אלה ביום חתימתן.
- השם**
4. תקנות אלה תיקראנה: "תקנות בדבר ניהול מועצות אזוריות (תחום היישוב תלם – תיקון גבולות) (מועצה אזורית הר חברון), התשע"ה-2015"

ניצן אלון,  
אלוף מפקד כוחות צה"ל  
באזור יהודה והשומרון

התשע"ה

2015

ג' באדר

22 בפברואר



## جيش الدفاع الاسرائيلي

امر بشأن إدارة مجالس اقليمية (يهودا والسامرة) (رقم 783)، 1979-5739

الأنظمة بشأن إدارة مجالس اقليميه (منطقة نفوذ مستوطنة تيلم -تعديل حدود) (المجلس الإقليمي هار حفرون)، 2015-5775

وفقاً لصلاحياتي حسب المادة 1أ من الامر بشأن اداره مجالس اقليميه (يهودا والسامرة) (783)، 5739-1979، وباقي صلاحياتي حسب أي قانون، فاني اسن هذه الأنظمة:

**1. منطقة نفوذ (أ) المستوطنة**  
المساحات المحددة باللون الاحمر على الخريطة التي تشكل جزءاً لا يتجزأ من هذه الأنظمة والموقعة بتوقيعي (فيما يلي: "الخريطة")، تضاف لمنطقة نفوذ مستوطنة تيلم (فيما يلي: "المستوطنة")؛ تقلص المساحات المحددة باللون الأصفر من منطقة نفوذ المستوطنة الحالية.

(ب) لإزالة الشك، أقر بهذا ان منطقة نفوذ المستوطنة تحدد وفق خطوط الطول وخطوط العرض المبينة على الخريطة.

**2. نشر**  
تودع نسخ من هذه الأنظمة وخريطة الأنظمة لاطلاع أي شخص، خلال ساعات الدوام العادية، في المكاتب التالية:

(أ) مكتب رئيس فرع البنية التحتية في الإدارة المدنية لمنطقة يهودا والسامرة.

(ب) مكتب المسؤول كمفهومه بقانون اساسي المجالس المحلية (يهودا والسامرة) 1981-5741.

(ج) مكتب المجلس الاقليمي هار حفرون.

(د) مكتب اللجنة المحلية تيلم.

**3. بدء سريان**  
بدء سريان هذه الانظمة في يوم توقيعها.

**4. الاسم**  
تسمى هذه الأنظمة: "أنظمة بشأن ادارة مجالس اقليميه (منطقة نفوذ مستوطنه تيلم-تعديل حدود) (المجلس الإقليمي هار حفرون) ، 2015-5775".

3	ادار	5775	نيتسان ألون، ألوف
22	شباط	2015	قائد قوات جيش الدفاع لإسرائيلي
			بمنطقة يهودا والسامرة



צבא הגנה לישראל  
עו בדבר ניהול מועצות אזרחיות (יהודה ושומרון)  
(מס' 4783, התשל"ט - 1979)  
מפת הישוב תלם (תיקון)

צבעים:  
שטחים לרעיון  
שטחים לרישום



מיקום י"ב חמם תלמים  
נתן אלקא  
נתן אלקא  
מפקד מחוז צה"ל  
באזור יישוב תלמים

תאריך תחילת  
2015  
2015

## צבא הגנה לישראל

**צו בדבר ניהול מועצות אזוריות (יהודה והשומרון) (מס' 783), התשל"ט-1979**

**תקנות בדבר ניהול מועצות אזוריות (תחום הישוב תקוע) (גוש עציון)**

בתוקף סמכותי לפי סעיף 1א לצו בדבר ניהול מועצות אזוריות (יהודה והשומרון) (מס' 783), התשל"ט-1979, הנני מתקין תקנות אלה:

1.	תחום הישוב תקוע הוא השטח המתוחם בקו במפה המהווה חלק בלתי נפרד מתקנות אלה והחתומה בידי מפקד כוחות צה"ל באזור (להלן - המפה).	<b>תחום היישוב</b>
2.	המפה מופקדת לעיון הציבור במקומות הבאים:	<b>הפקדת מפה</b>
	א. משרד ראש תחום תשתית במנהל האזרחי לאזור יהודה והשומרון.	
	ב. משרד הממונה כמשמעותו בתקנון המועצות האזוריות (יהודה והשומרון), התשל"ט-1979.	
	ג. משרד המועצה האזורית גוש עציון.	
	ד. משרד הועד המקומי תקוע.	
3.	כל מפת תיחום של הישוב תקוע שהוצאה לפני תחילתן של תקנות אלה - בטלה.	<b>ביטול מפה</b>
3.	תחילת תוקפן של תקנות אלה ביום חתימתן.	<b>תחולה</b>
4.	תקנות אלה תקראנה: "תקנות בדבר ניהול מועצות אזוריות (תחום הישוב תקוע) (גוש עציון), התשנ"ח-1998"	<b>השם</b>
	עוזי דיין, אלוף מפקד כוחות צה"ל באזור יהודה והשומרון	
	התשנ"ח 1998	<b>כג בטבת 21 ינואר</b>

## جيش الدفاع الاسرائيلي

امر بشأن إدارة مجالس اقليمية (يهودا والسامرة) (رقم 783), 1979-5739

الأنظمة بشأن مجالس اقليميه (منطقة نفوذ مستوطنة تكوع) (جوش عصيون)

وفقاً لصلاحيتي حسب المادة 1أ من الامر بشأن اداره مجالس اقليميه (يهودا والسامرة) (783)، 5739-1979، فانني اسن هذه الأنظمة:

**1. منطقة نفوذ المستوطنة** منطقة نفوذ مستوطنة تكوع هي المساحة المحددة بخط على الخريطة التي تشكل جزءاً لا يتجزأ من هذه الأنظمة والموقعة على يد قائد قوات جيش الدفاع الإسرائيلي في المنطقة (فيما يلي-الخريطة).

**2. ايداع الخريطة** تودع الخريطة لاطلاع الجمهور في الاماكن التالية:

(أ) مكتب رئيس فرع البنية التحتية في الإدارة المدنية لمنطقة يهودا والسامرة.

(ب) مكتب المسؤول كمفهومه بقانون أساسي المجالس الاقليميه (يهودا والسامرة) 1979-5739.

(ج) مكتب المجلس الاقليمي جوش عصيون.

(د) مكتب اللجنة المحلية تكوع.

**3. الغاء خريطة** تلغى بهذا كل خريطة التي تحدد منطقة نفوذ مستوطنة تكوع والتي أصدرت قبل بدء سريان هذه الانظمة.

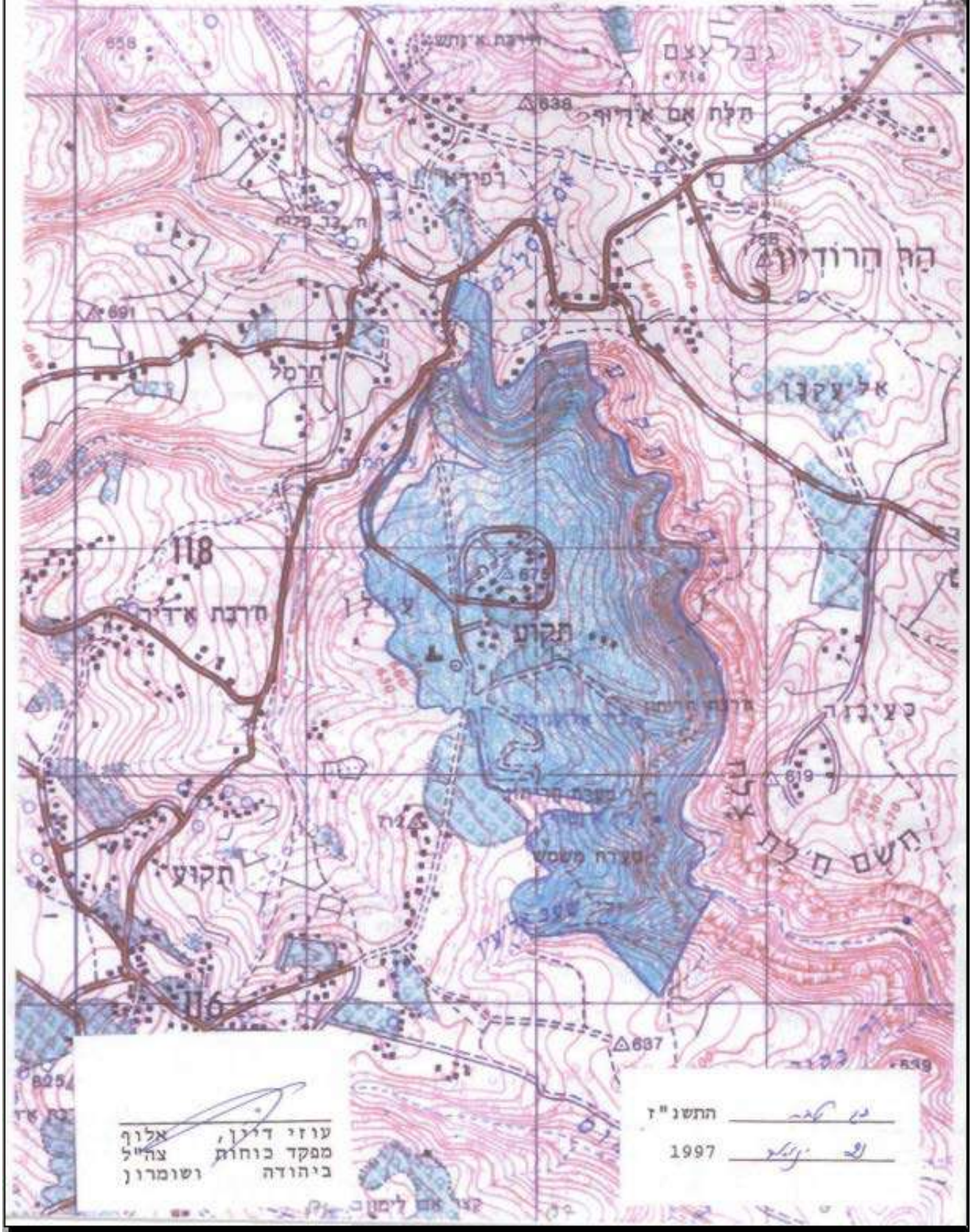
**4. بدء سريان** بدء سريان هذه الأنظمة في يوم توقيعها.

**5. الاسم** تسمى هذه الأنظمة: "أنظمة بشأن ادارة مجالس اقليميه (منطقة نفوذ مستوطنه تكوع) (جوش عصيون), 1998-5758".

عوزي ديان، أوف	5758	تبات	23
قائد قوات جيش الدفاع لإسرائيلي	1998	كانون ثاني	21
بمنطقة يهودا والسامرة			



צבא הגנה לישראל  
 צו בדבר ניהול מועצות אזוריות (יהודה ושומרון)  
 מט' 783 התשל"ט 1979  
 מפת הישוב תקוע (תיקון)



עוזי דיין, אלוף  
 מפקד כוחות צה"ל  
 ביהודה ושומרון

התשנ"ז \_\_\_\_\_  
 1997 \_\_\_\_\_